
PROGETTO PER LA REALIZZAZIONE DI UN IMPIANTO PER LA
PRODUZIONE DI ENERGIA MEDIANTE LO SFRUTTAMENTO DEL VENTO
NEL TERRITORIO COMUNALE DI LUCERA (FG)
POTENZA NOMINALE 49,6 MW

PROGETTO DEFINITIVO - SIA

PROGETTAZIONE E SIA

ing. Fabio PACCAPELO

ing. Andrea ANGELINI

ing. Antonella Laura GIORDANO

ing. Francesca SACCAROLA

STUDI SPECIALISTICI

IMPIANTI ELETTRICI

ing. Roberto DI MONTE

GEOLOGIA

geol. Matteo DI CARLO

ACUSTICA

ing. Francesco PAPEO

NATURA E BIODIVERSITÀ

dr. Luigi Raffaele LUPO

STUDIO PEDO-AGRONOMICO

dr.ssa Lucia PESOLA

ARCHEOLOGIA

dr.ssa archeol. Domenica CARRASSO

INTERVENTI DI COMPENSAZIONE E VALORIZZAZIONE

arch. Gaetano FORNARELLI

arch. Andrea GIUFFRIDA

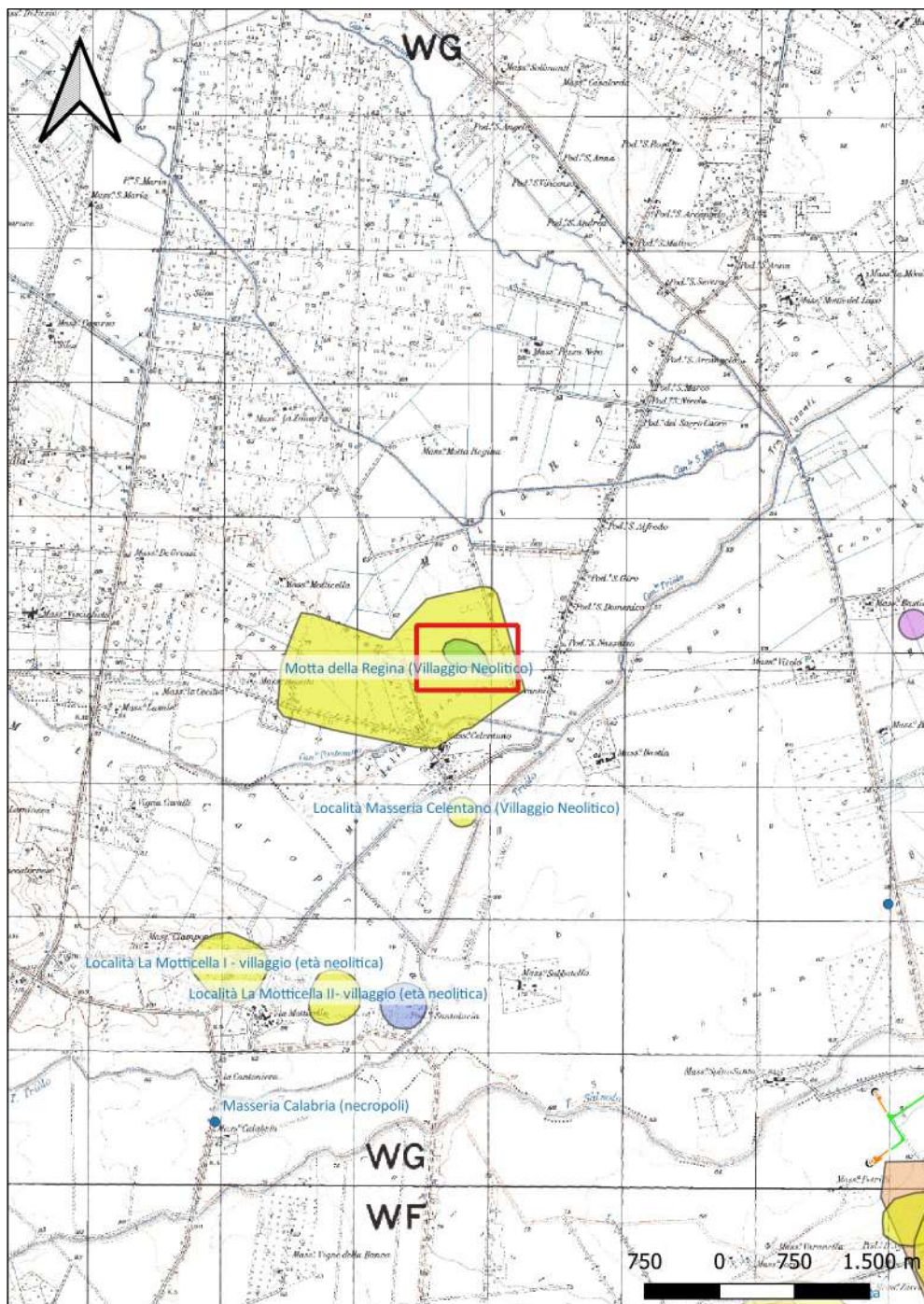
SIA.ES.12 ARCHEOLOGIA

ES.12.2 Catalogo Mosi

REV. DATA DESCRIZIONE



Sito 1 - Loc. Motta della Regina. (Casale Medievale) (SABAP-FG_2022_00024-NC_000002_1)



Localizzazione: San Severo (FG) - Loc. Motta della Regina,

Definizione e cronologia: insediamento, {casale, motta}. {Età Romana, Età Medievale},

Modalità di individuazione: {dati bibliografici, dati di archivio}

Distanza dall'opera in progetto: >1000 metri

Potenziale: potenziale alto

Rischio relativo: rischio basso

DESCRIZIONE: Durante lavori di scavo vennero alla luce pozzi, antiche fosse di grano, tegoloni, frammenti di dolia, ceramica a vernice nera, terra sigillata italica e ceramica medievale. L'insediamento ha un'estensione di 4 ettari, presenta una motta probabilmente di epoca normanna e una fortificazione ad aggere.

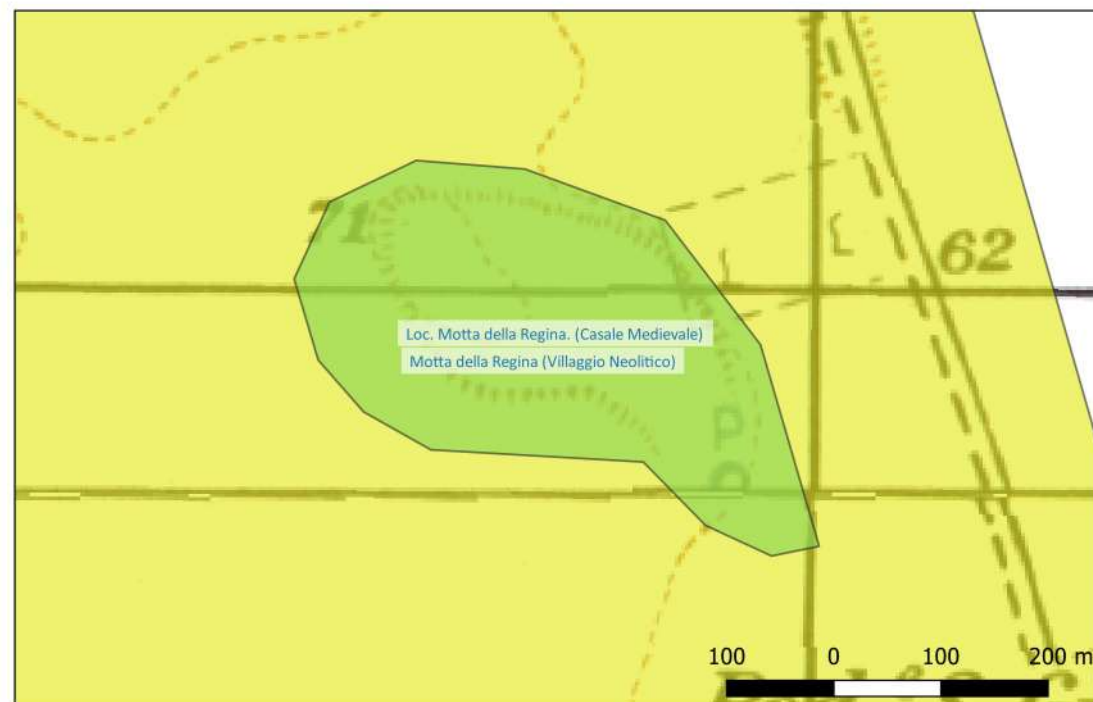
INTERPRETAZIONE : Frammenti ceramici di epoca romana repubblicana e primo imperiale; motta medievale.

VOLPE G., La Daunia nell'età della Romanizzazione. Paesaggio agrario, produzione, scambi, Bari, 1990, pag. 142 n. 120.

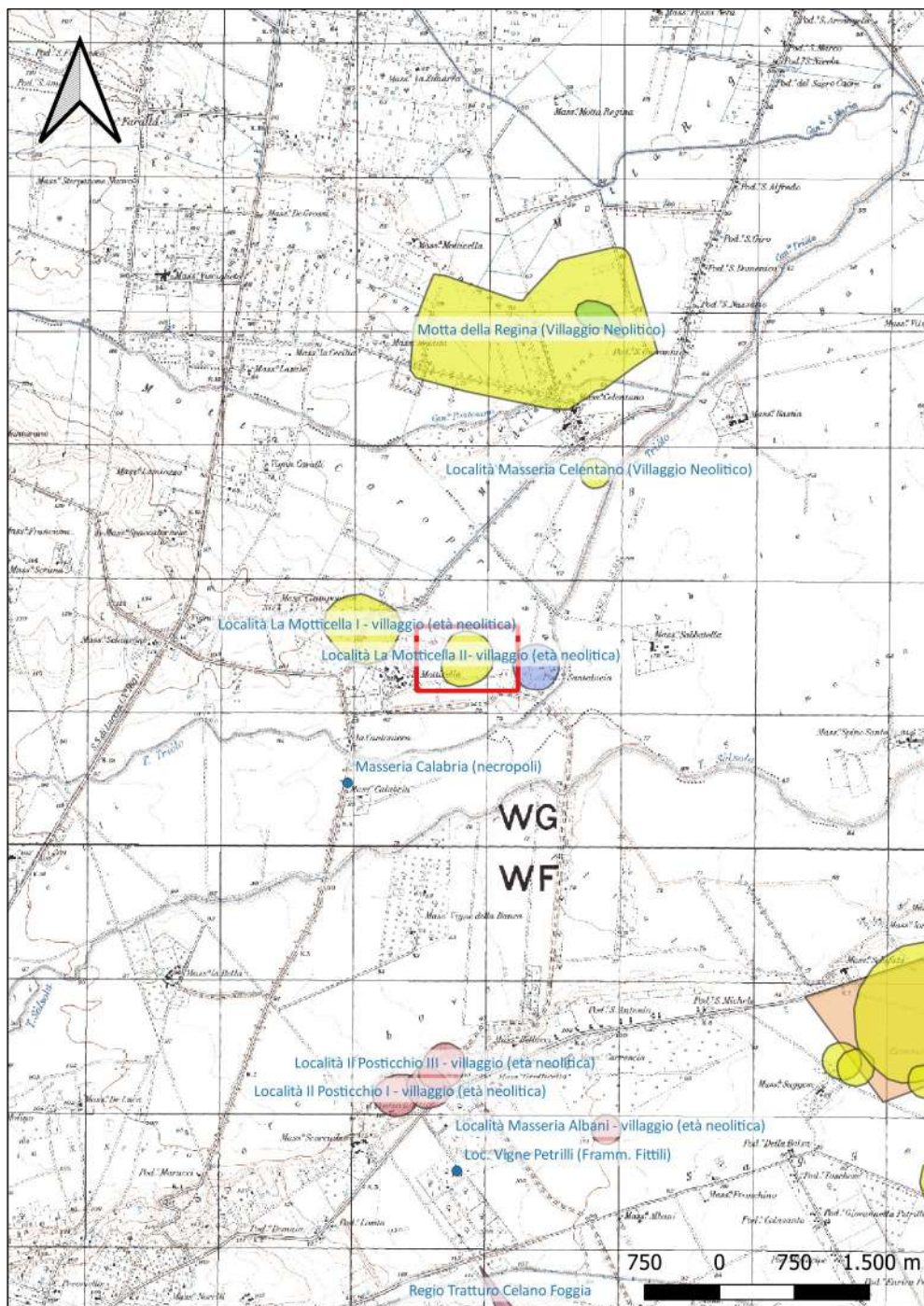
Carta dei Beni Culturali della Regione Puglia (Codice FGBIS003648)

Aree Non Idonee Fer (Segnalazione Carta di Beni con buffer di 100 m)

ARCHIVIC SABAP FG



Sito 10 - Località La Motticella II- villaggio (età neolitica) (SABAP-FG_2022_00024-NC_00002_10)



Localizzazione: Lucera (FG) - La Motticella,

Definizione e cronologia: insediamento, {villaggio}. {Neolitico},

Modalità di individuazione: {dati bibliografici, dati di archivio, documentazione di indagini archeologiche pregresse, fotointerpretazione/foto restituzione}

Distanza dall'opera in progetto: >1000 metri

Potenziale: potenziale alto

Rischio relativo: rischio nullo

DESCRIZIONE: Evidenza aerofotografica interpretabile come villaggio neolitico. Il sito è stato individuato per la prima volta nel corso delle campagne di ricognizione aerea condotte dal Dipartimento di Scienze Umane dell'Università di Foggia. Il sito è delimitato da un singolo fossato perimetrale che individua un'area di forma ovale orientata in senso N-S delle dimensioni di circa 220 x 175 m. A circa 1 km a est della Masseria, il Russi segnala la presenza di "ceramica bruno levigata, incisa a cotto", riferibile ad un insediamento del neolitico medio.

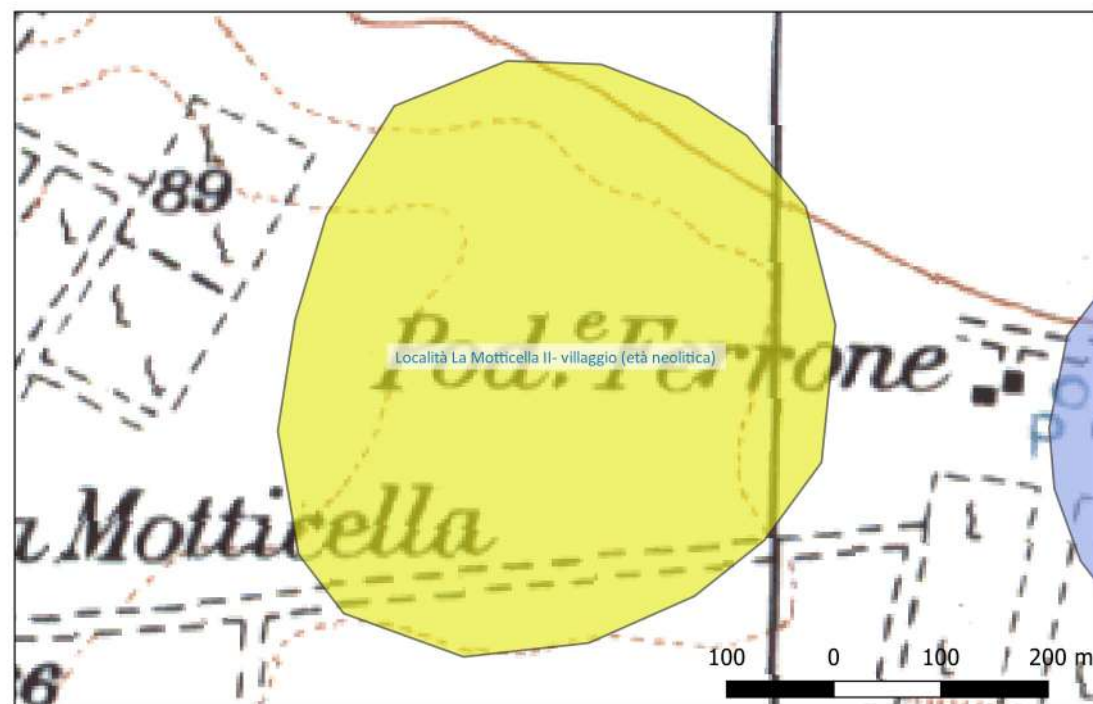
INTERPRETAZIONE : Villaggio neolitico

Carta dei Beni Culturali della Regione Puglia (Codice FGBIS002224)

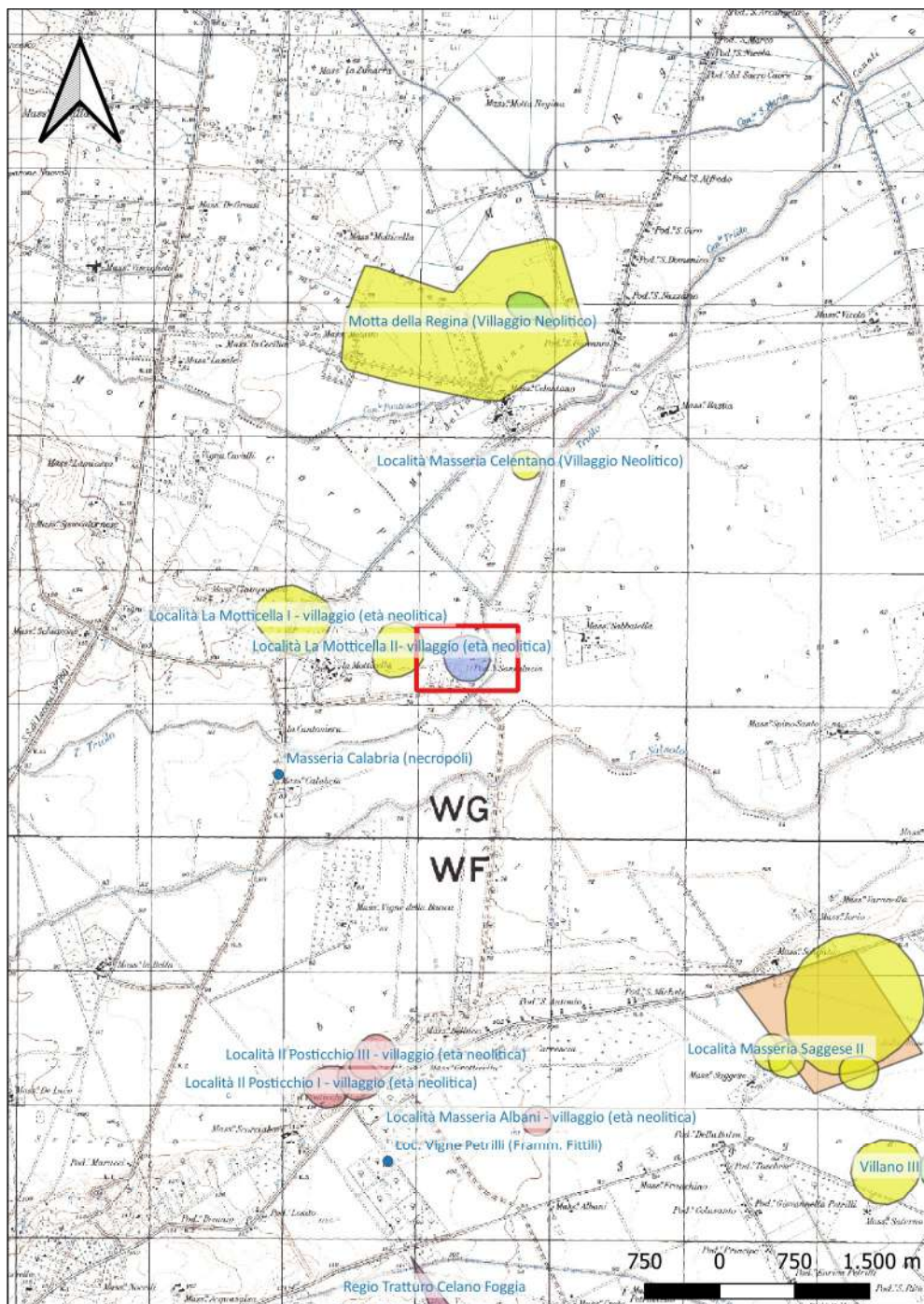
PPTR. Aree a rischio Archeologico.

Aree Non Idonee Fer (Segnalazione Carta di Beni con buffer di 100 m)

ARCHIVIO SABAP FG



Sito 11 - Località La Motticella III - casale (età medievale) (SABAP-FG_2022_00024-NC_000002_11)



Localizzazione: Lucera (FG) - Località La Motticella,

Definizione e cronologia: insediamento, {casale}. {Età Medievale},

Modalità di individuazione: {dati bibliografici, fotointerpretazione/foto restituzione}

Distanza dall'opera in progetto: >1000 metri

Potenziale: potenziale alto

Rischio relativo: rischio nullo

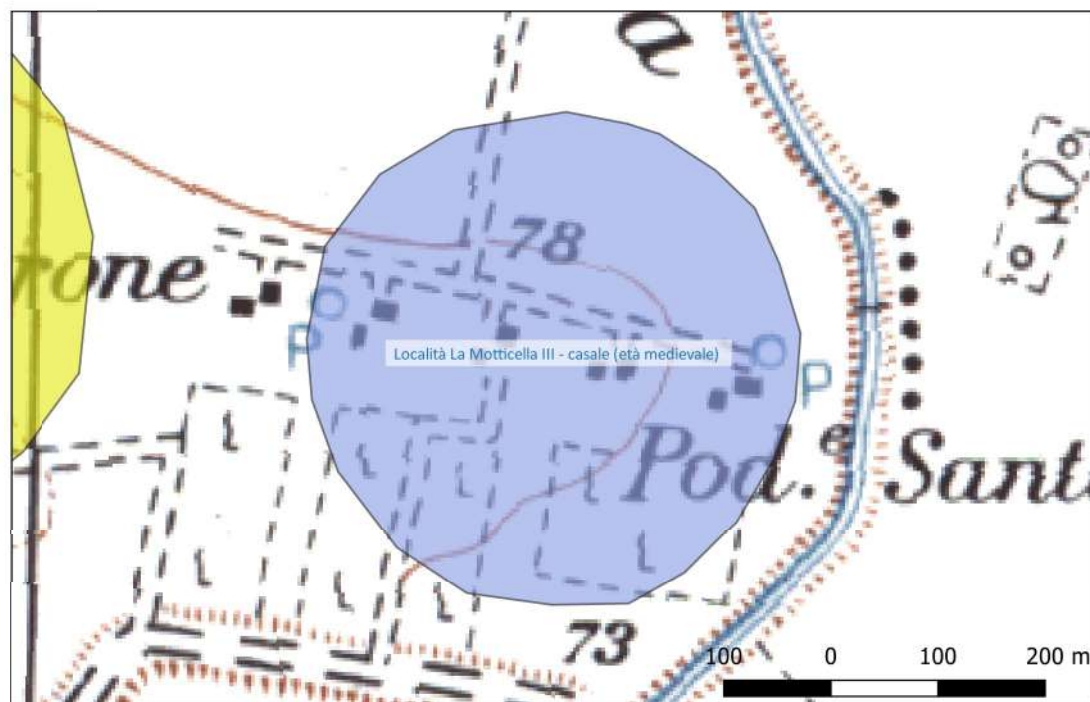
DESCRIZIONE: Il sito è stato individuato per la prima volta nel corso delle campagne di ricognizione aerea condotte dal Dipartimento di Scienze Umane dell'Università di Foggia. La traccia aerofotografica evidenzia la presenza di un terrapieno artificiale di forma pressochè circolare del diametro di circa 145 m delimitato probabilmente da un fossato.

INTERPRETAZIONE : Casale Medievale

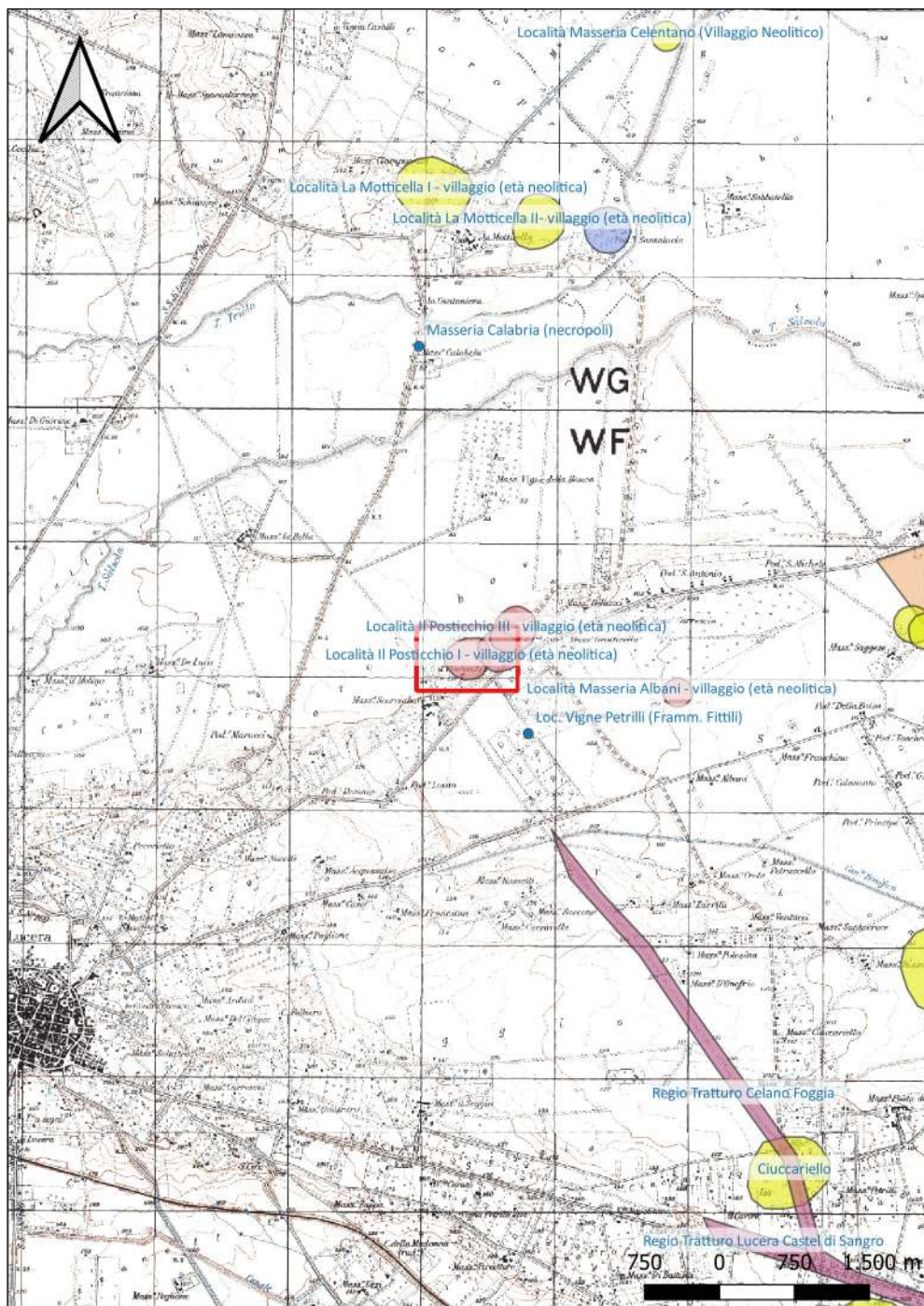
Carta dei Beni Culturali della Regione Puglia (Codice FGBIS002228)

PPTR. Aree a rischio Archeologico.

Aree Non Idonee Fer (Segnalazione Carta di Beni con buffer di 100 m)



Sito 13 - Località Il Posticchio I - villaggio (età neolitica) (SABAP-FG_2022_00024-NC_000002_13)



Localizzazione: Lucera (FG) - Masseria Scorciabove,

Definizione e cronologia: insediamento, {tracce di insediamento}. {Neolitico},

Modalità di individuazione: {dati bibliografici, fotointerpretazione/foto restituzione}

Distanza dall'opera in progetto: >1000 metri

Potenziale: potenziale alto

Rischio relativo: rischio basso

DESCRIZIONE: Sito di piccole dimensioni delimitato da un singolo fossato del diametro di circa 130 m. All'interno è visibile un unico compound con apertura ad W.

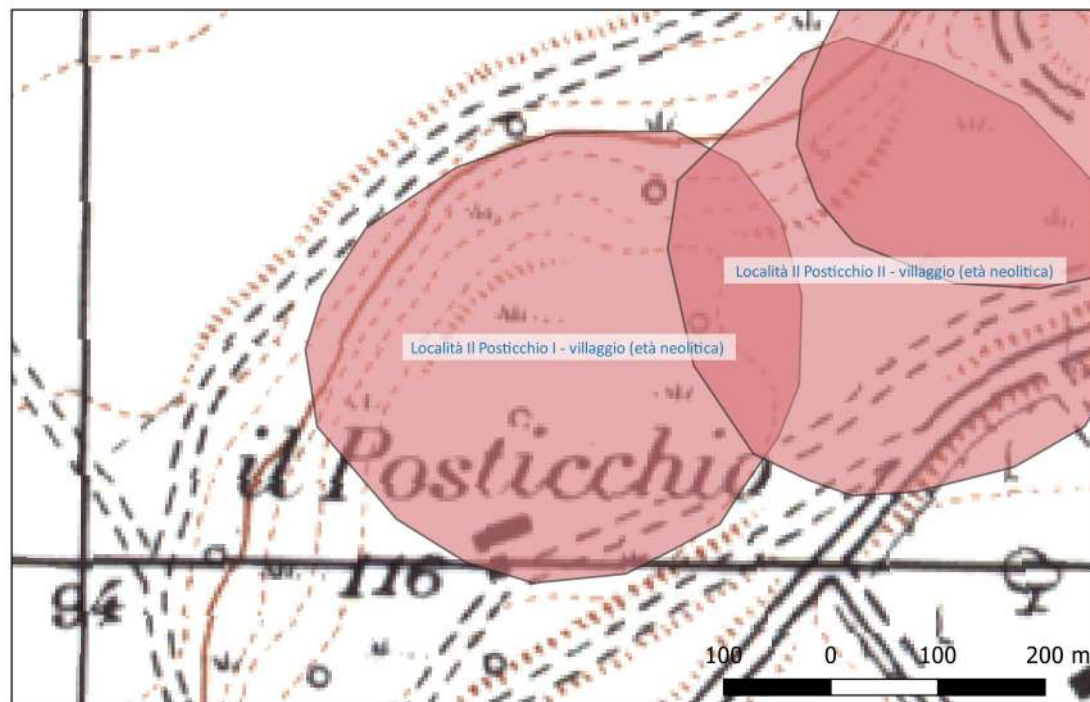
INTERPRETAZIONE : Villaggio neolitico

JONES G. D. B., Apulia. Vol. I: Neolithic settlement in the Tavoliere, London 1987, p. 43, sito n.16.

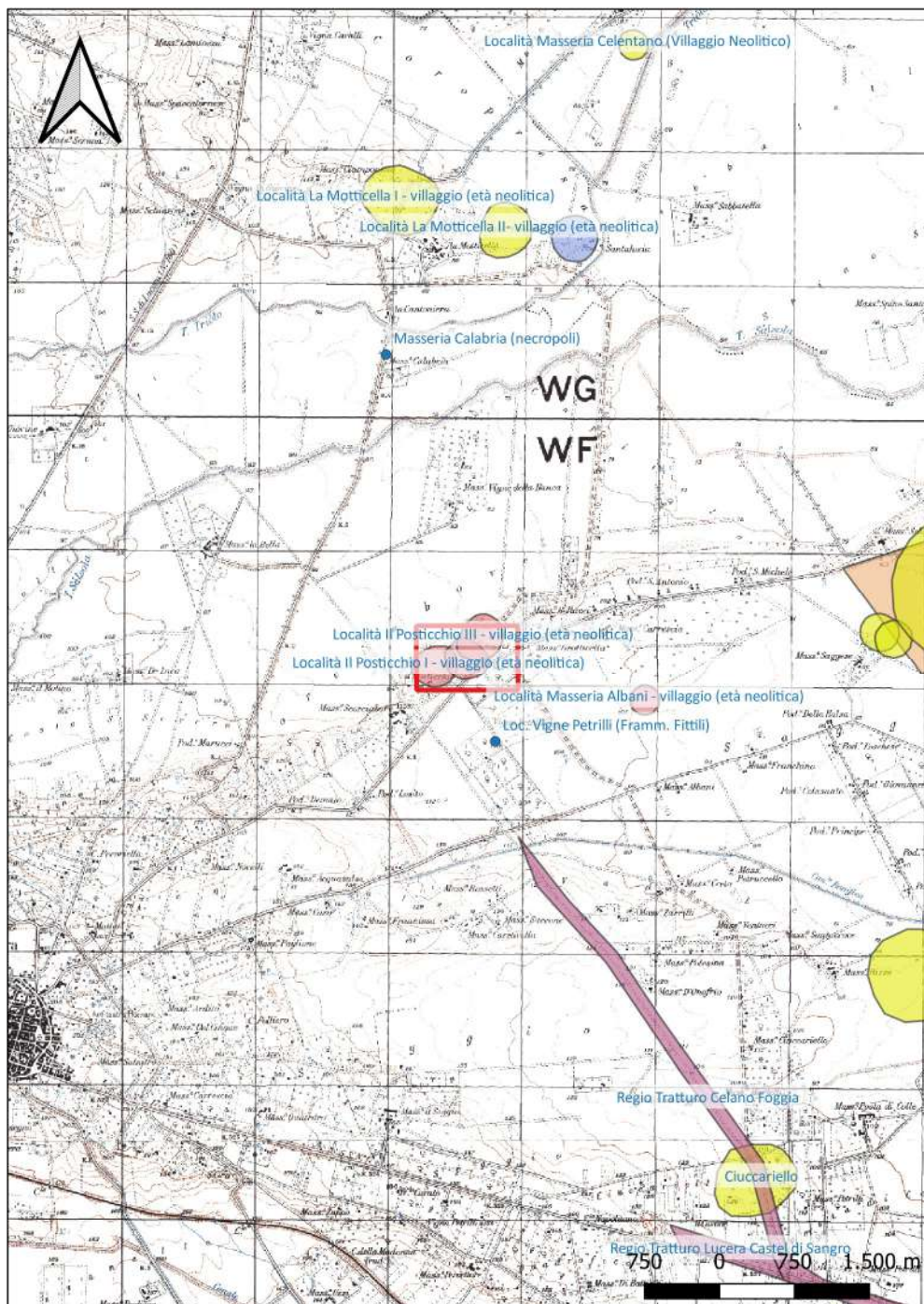
Carta dei Beni Culturali della Regione Puglia (Codice FGBIS000177)

PPTR. Aree a rischio Archeologico.

Aree Non Idonee Fer (Segnalazione Carta di Beni con buffer di 100 m)



Sito 14 - Località Il Posticchio II - villaggio (età neolitica) (SABAP-FG_2022_00024-NC_000002_14)



Localizzazione: Lucera (FG) - Masseria Scorciabove ,

Definizione e cronologia: insediamento, {tracce di insediamento}. {Neolitico},

Modalità di individuazione: {dati bibliografici, fotointerpretazione/foto restituzione}

Distanza dall'opera in progetto: >1000 metri

Potenziale: potenziale alto

Rischio relativo: rischio nullo

DESCRIZIONE: Sito delimitato da un singolo fossato perimetrale della dimensioni di circa 170 m di diametro.

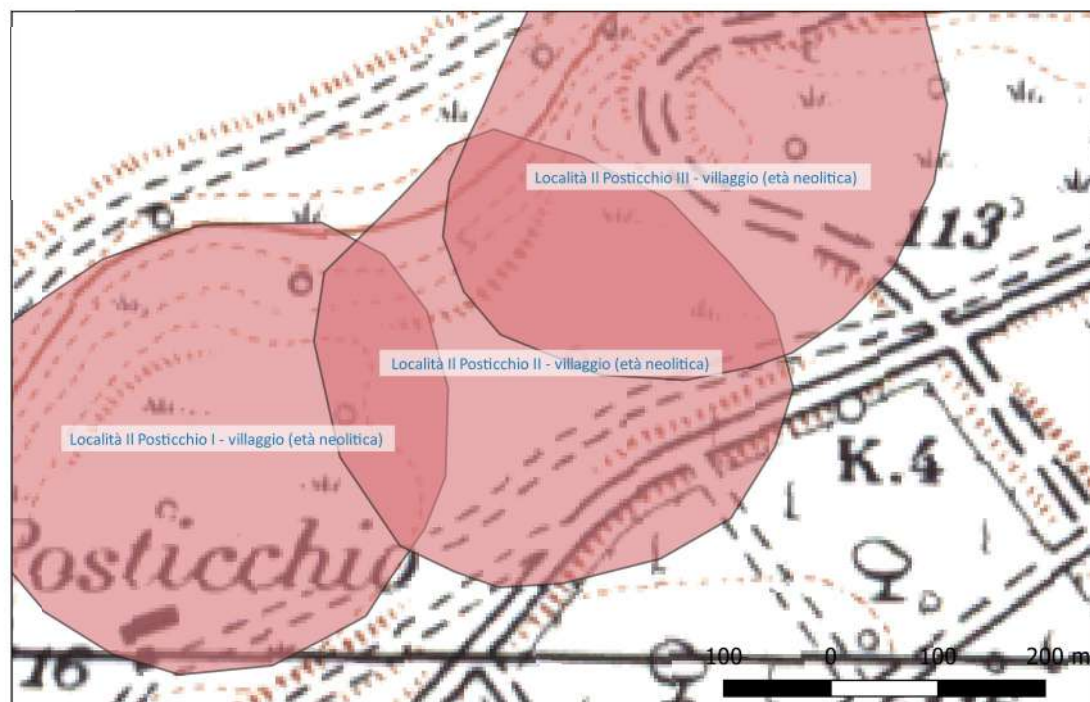
INTERPRETAZIONE : Villaggio neolitico

JONES G. D. B., Apulia. Vol. I: Neolithic settlement in the Tavoliere, London 1987, p. 43 n. 17.

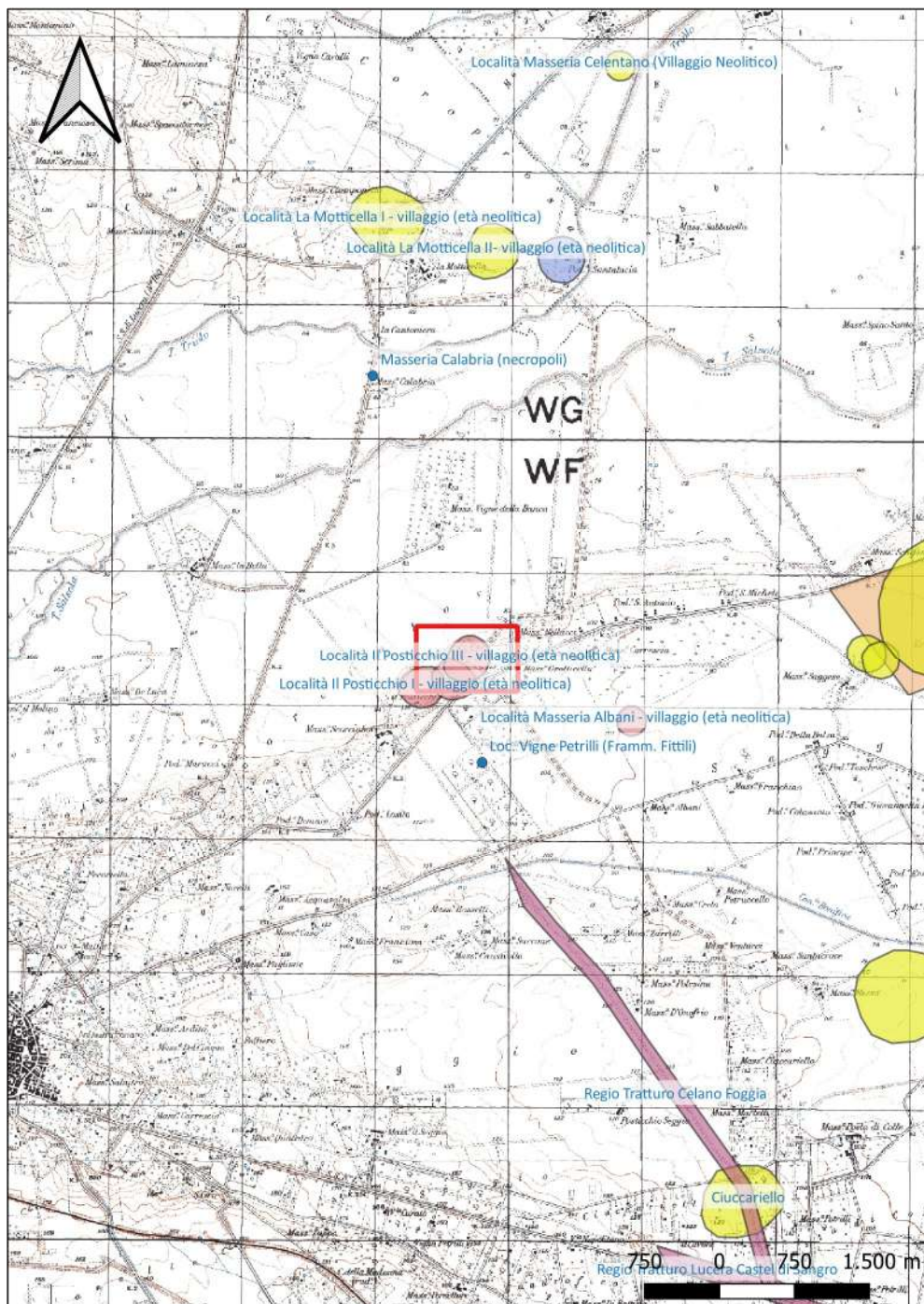
Carta dei Beni Culturali della Regione Puglia (Codice FGBIS000182)

PPTR. Aree a rischio Archeologico.

Aree Non Idonee Fer (Segnalazione Carta di Beni con buffer di 100 m)



Sito 15 - Località Il Posticchio III - villaggio (età neolitica) (SABAP-FG_2022_00024-NC_000002_15)



Localizzazione: Lucera (FG) - Masseria Scorciabove ,

Definizione e cronologia: insediamento, {tracce di insediamento}. {Neolitico},

Modalità di individuazione: {dati bibliografici, fotointerpretazione/foto restituzione}

Distanza dall'opera in progetto: >1000 metri

Potenziale: potenziale alto

Rischio relativo: rischio basso

DESCRIZIONE: Sito delimitato da un singolo fossato perimetrale della dimensioni di circa 160 m di diametro.

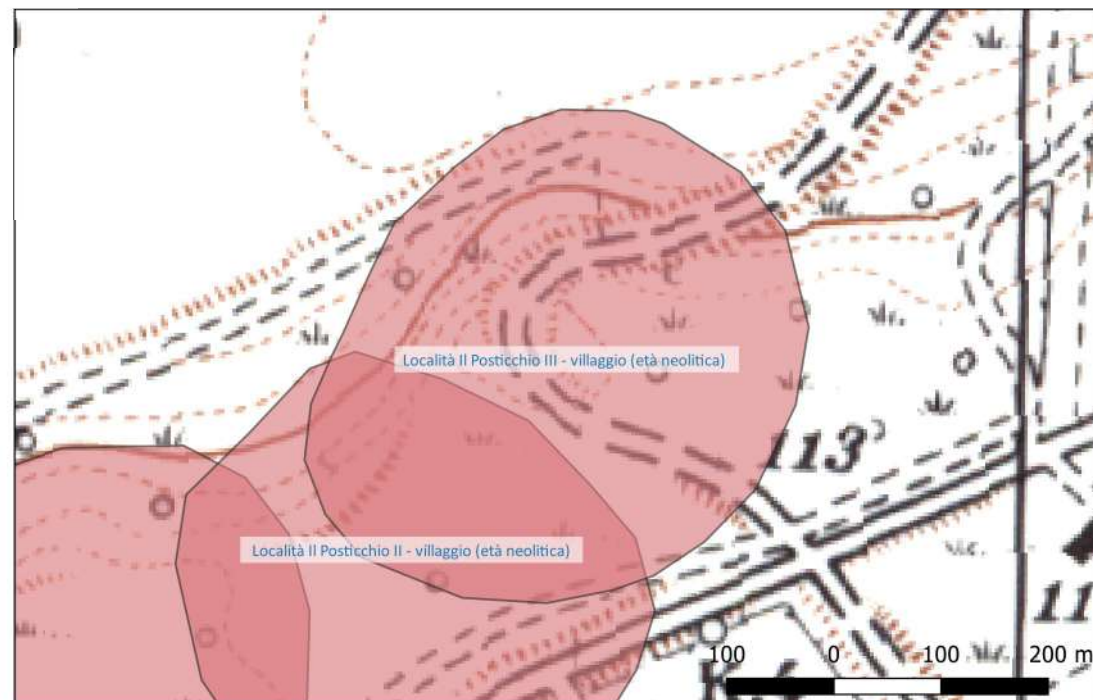
INTERPRETAZIONE : Villaggio neolitico

JONES G. D. B., Apulia. Vol. I: Neolithic settlement in the Tavoliere, London 1987, p. 43-45, sito n. 18.

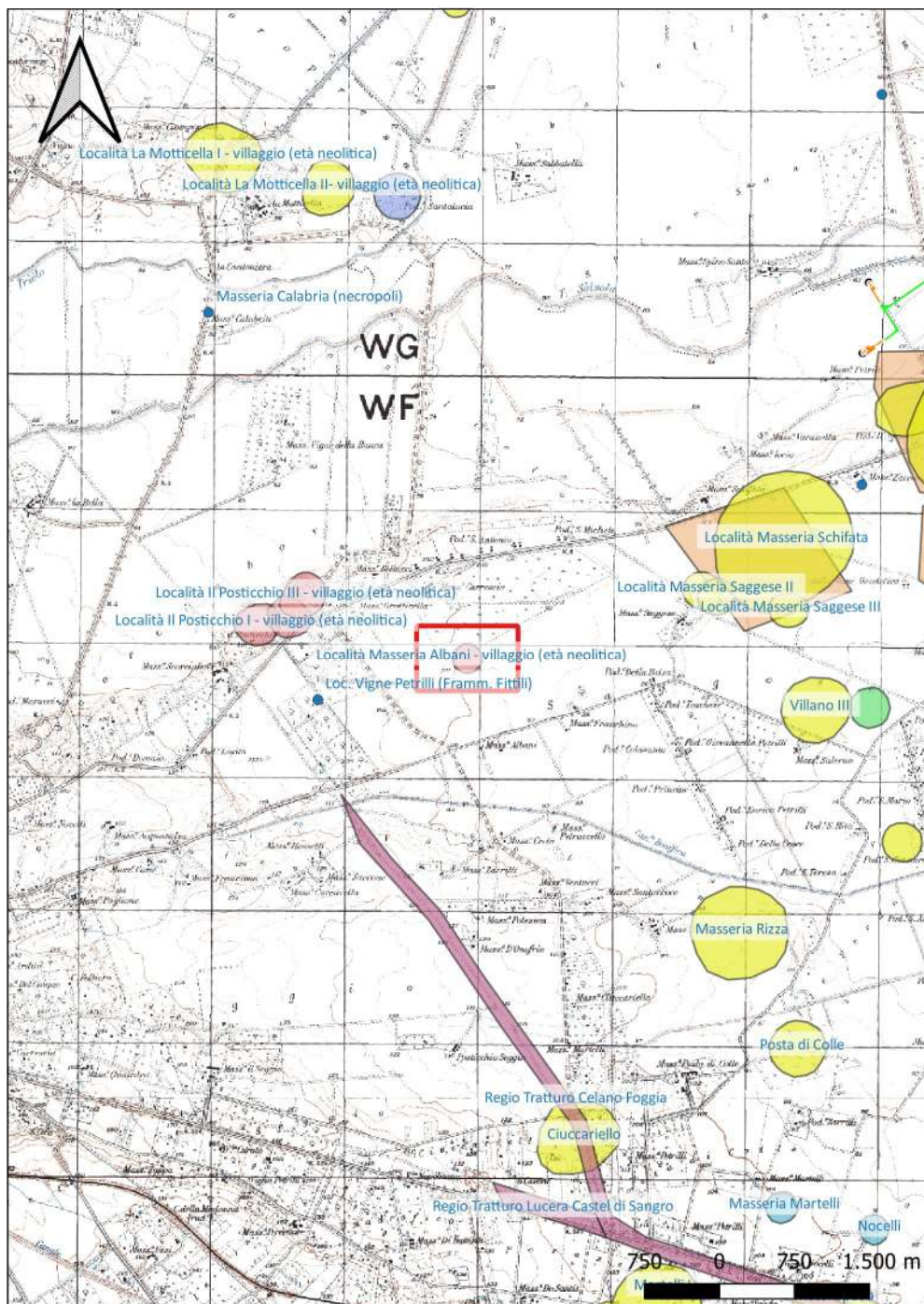
Carta dei Beni Culturali della Regione Puglia (Codice FGBIS000188)

PPTR. Aree a rischio Archeologico.

Aree Non Idonee Fer (Segnalazione Carta di Beni con buffer di 100 m)



Sito 16 - Località Masseria Albani - villaggio (età neolitica) (SABAP-FG_2022_00024-NC_000002_16)



Localizzazione: Lucera (FG) - Masseria Albani ,

Definizione e cronologia: insediamento, {tracce di insediamento}. {Neolitico},

Modalità di individuazione: {dati bibliografici, fotointerpretazione/foto restituzione}

Distanza dall'opera in progetto: >1000 metri

Potenziale: potenziale alto

Rischio relativo: rischio nullo

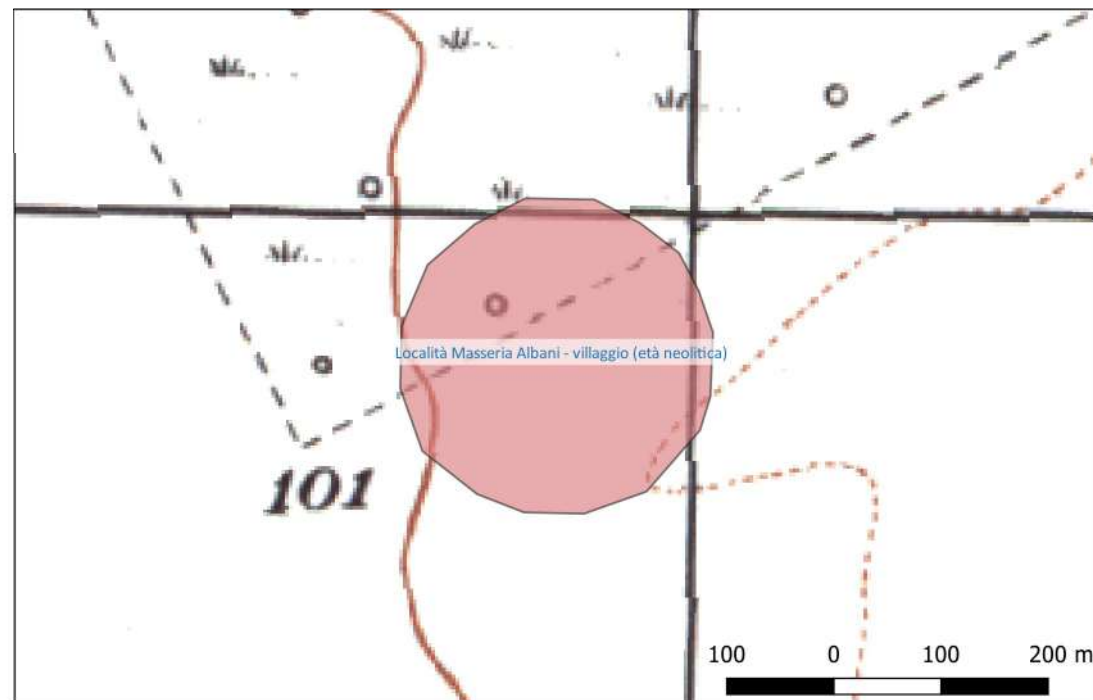
DESCRIZIONE: Evidenza aerofotografica riferibile alla presenza di un villaggio neolitico.

INTERPRETAZIONE : Villaggio neolitico.

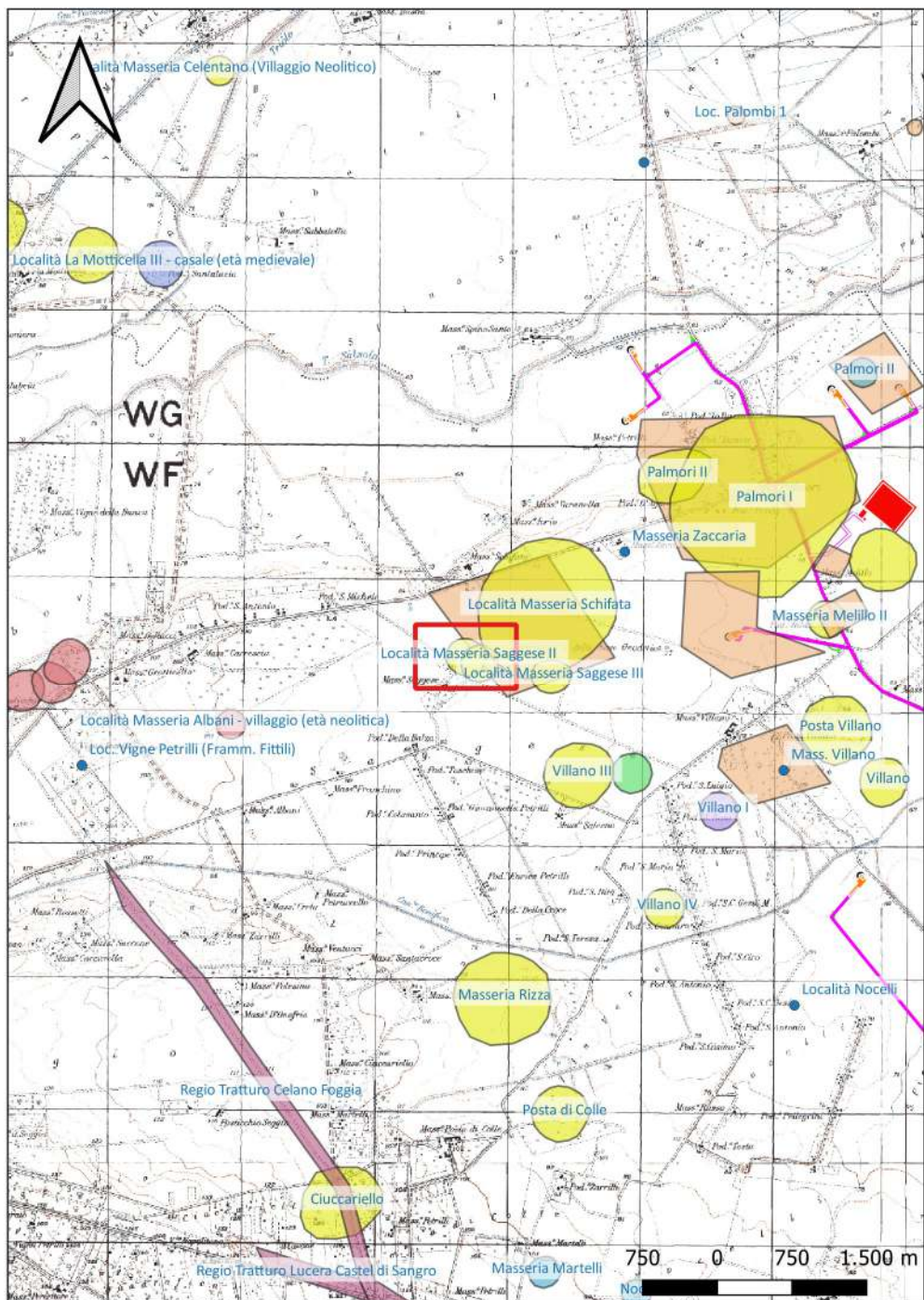
Carta dei Beni Culturali della Regione Puglia (Codice FGBIS002590)

PPTR. Aree a rischio Archeologico.

Aree Non Idonee Fer (Segnalazione Carta di Beni con buffer di 100 m)



Sito 18 - Località Masseria Saggese II (SABAP-FG_2022_00024-NC_000002_18)



Localizzazione: Lucera (FG) - Masseria Saggese,

Definizione e cronologia: insediamento, {villaggio}. {Neolitico},

Modalità di individuazione: {dati bibliografici}

Distanza dall'opera in progetto: >1000 metri

Potenziale: potenziale alto

Rischio relativo: rischio nullo

DESCRIZIONE: Anomalia da aerofotointerpretazione: la presenza di un compound di 32,5 m di diametro; le dimensioni totali dell'insediamento raggiungono i 65 m.

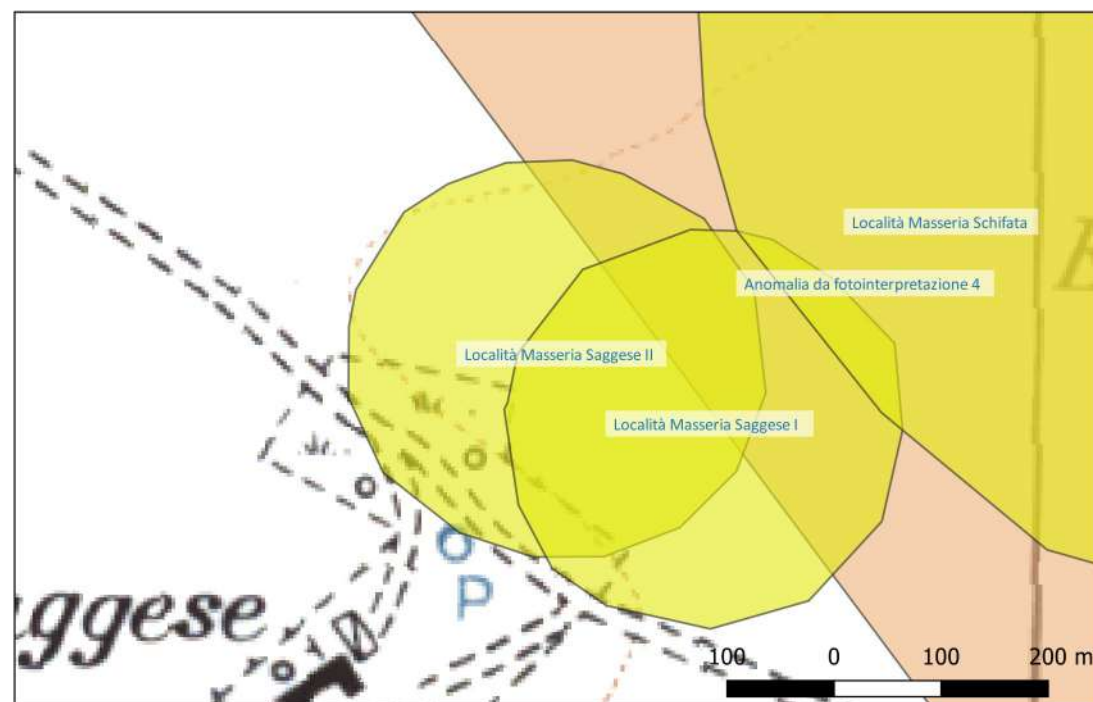
INTERPRETAZIONE : Villaggio neolitico

JONES G. D. B., Apulia. Vol. I: Neolithic settlement in the Tavoliere, London 1987, p. 45 n.23.

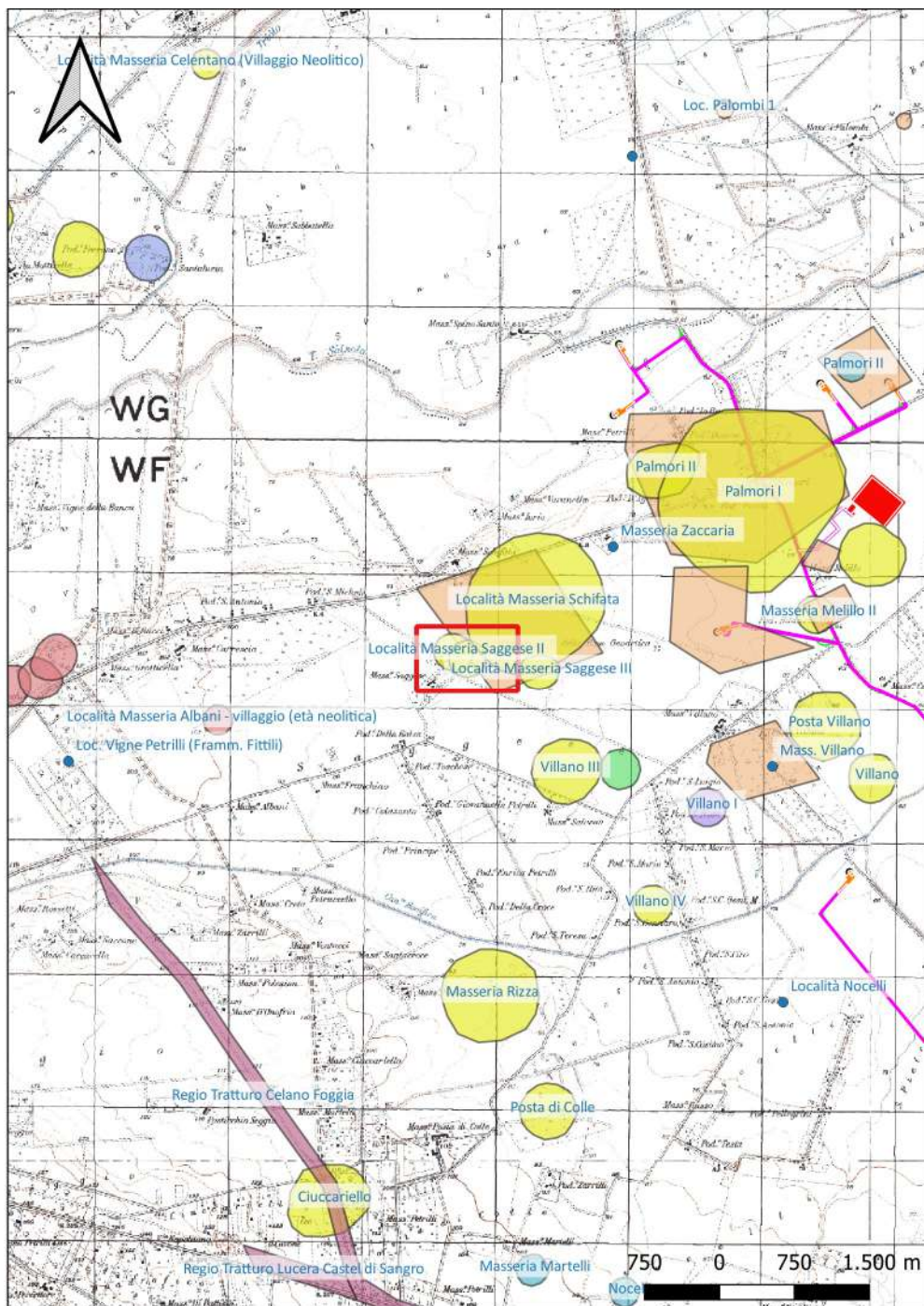
Carta dei Beni Culturali della Regione Puglia (Codice FGBIS000211)

PPTR. Aree a rischio Archeologico.

Aree Non Idonee Fer (Segnalazione Carta di Beni con buffer di 100 m)



Sito 19 - Località Masseria Saggese I (SABAP-FG_2022_00024-NC_000002_19)



Localizzazione: Lucera (FG) - Masseria Saggese ,

Definizione e cronologia: insediamento, {villaggio}. {Neolitico},

Modalità di individuazione: {dati bibliografici}

Distanza dall'opera in progetto: >1000 metri

Potenziale: potenziale alto

Rischio relativo: rischio nullo

DESCRIZIONE: Anomalia da aerofotointerpretazione: sito di piccole dimensioni delimitato da un unico fossato perimetrale del diametro di 53 m, con tracce di compound interni sono visibili nel settore N.

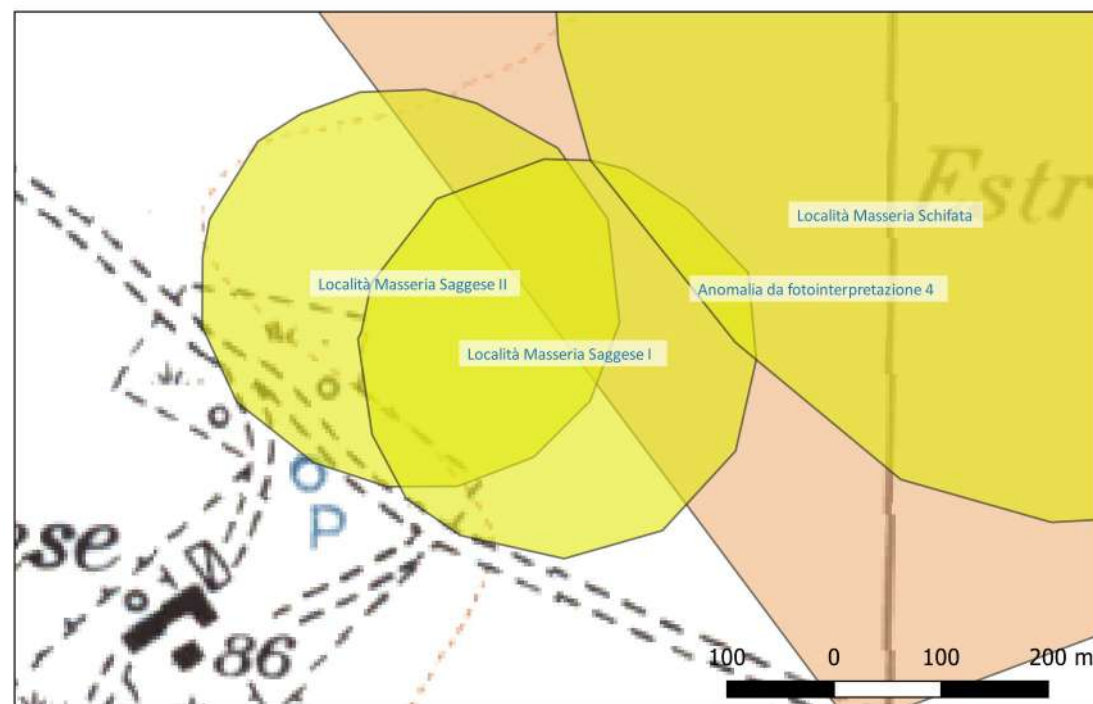
INTERPRETAZIONE : Villaggio neolitico

JONES G. D. B., Apulia. Vol. I: Neolithic settlement in the Tavoliere, London 1987, p. 45 n. 22.

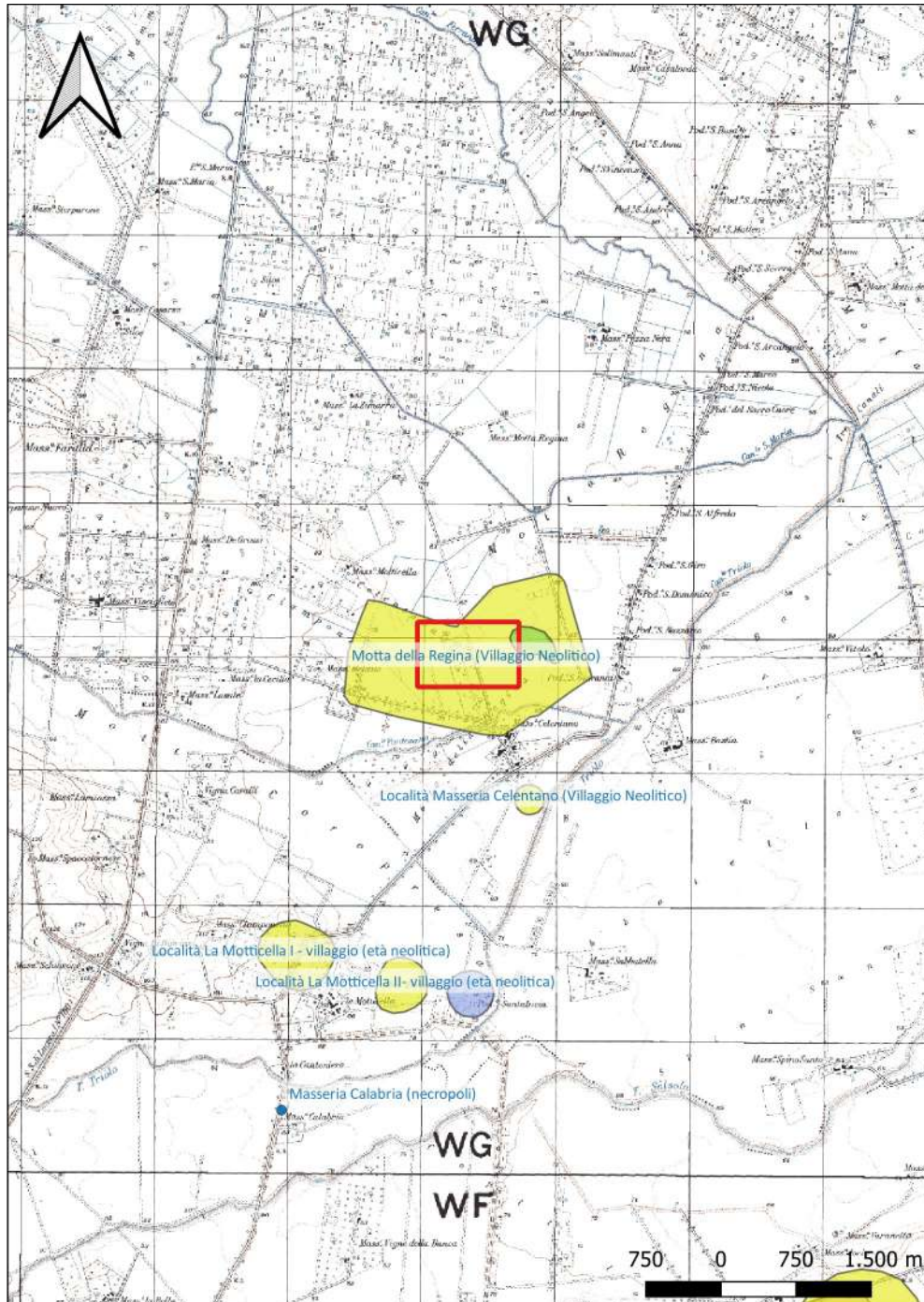
Carta dei Beni Culturali della Regione Puglia (Codice FGBIS000216)

PPTR. Aree a rischio Archeologico.

Aree Non Idonee Fer (Segnalazione Carta di Beni con buffer di 100 m)



Sito 2 - Motta della Regina (Villaggio Neolitico) (SABAP-FG_2022_00024-NC_000002_2)



Localizzazione: San Severo (FG) - Motta della Regina,

Definizione e cronologia: insediamento, {villaggio}. {Neolitico},

Modalità di individuazione: {dati bibliografici, fotointerpretazione/foto restituzione}

Distanza dall'opera in progetto: >1000 metri

Potenziale: potenziale alto

Rischio relativo: rischio basso

DESCRIZIONE: Insediamento neolitico visibile in fotografia aerea, individuato da Bradford e da Jones. Sono visibili almeno quaranta tracce di forma semicircolare dal diametro compreso tra 20 e 30 metri, relative a compounds, in particolare a N, a S e ad O del terrapieno medievale che occupa gran parte del sito neolitico. Sono inoltre riconoscibili tracce relative a tre fossati concentrici di recinzione nella zona meridionale e settentrionale.

INTERPRETAZIONE : Villaggio trincerato neolitico

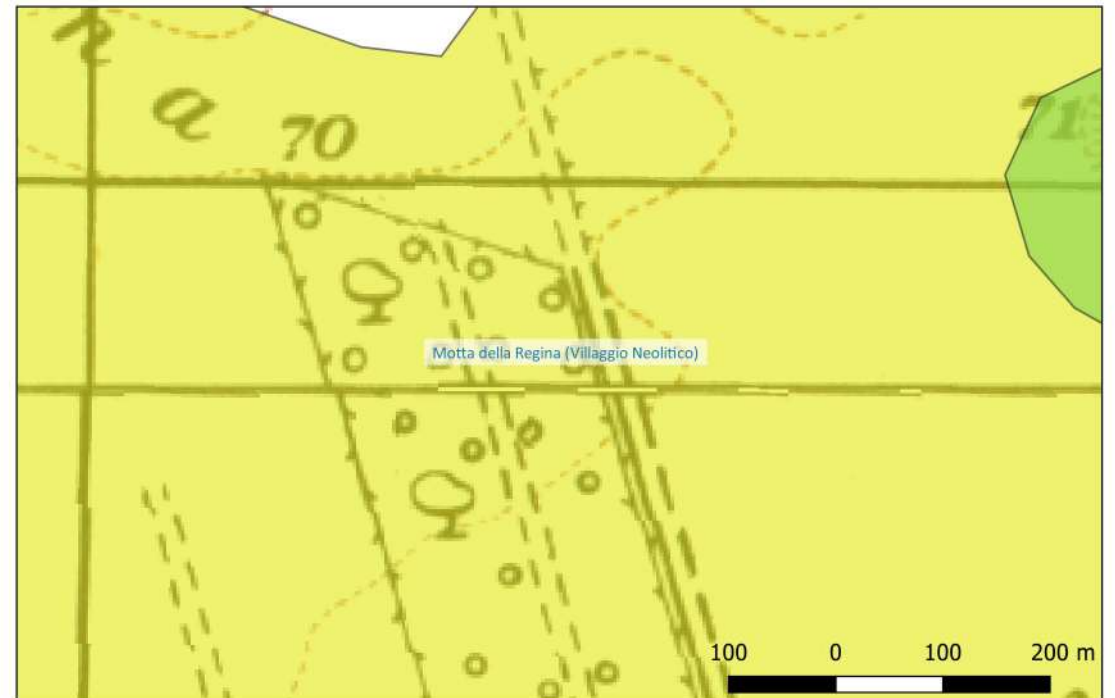
GUAITOLI M., Lo sguardo di Icaro, Roma, 2003, pag. 110.

JONES G. D. B., Apulia. Vol. I: Neolithic settlement in the Tavoliere, London 1987, pag.: 40, n.9.

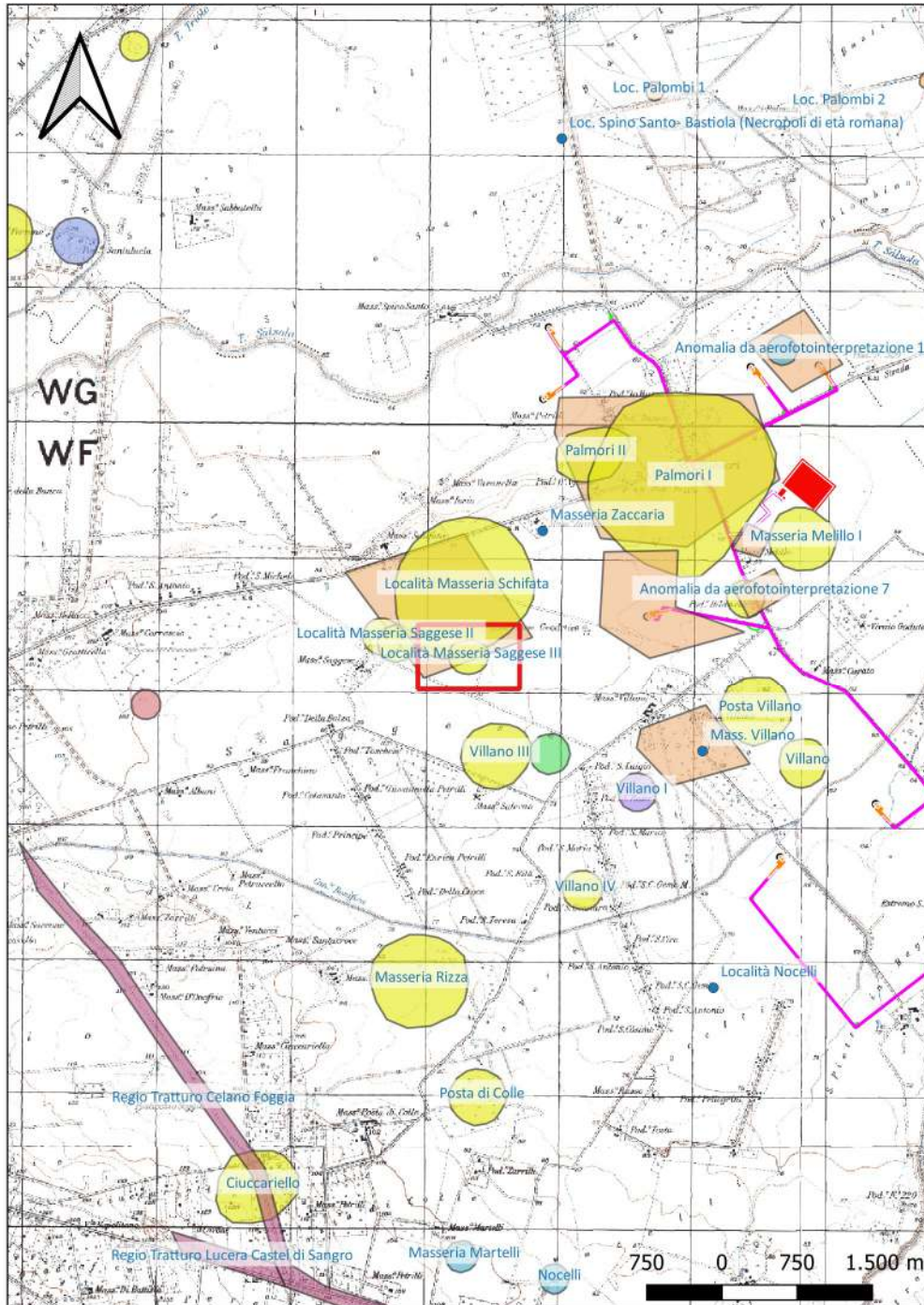
TINÈ S., Passo di Corvo e la civiltà neolitica del Tavoliere, 1983.

Carta dei Beni Culturali della Regione Puglia (Codice FGBIS003392)

Aree Non Idonee Fer (Segnalazione Carta di Beni con buffer di 100 m)



Sito 20 - Località Masseria Saggese III (SABAP-FG_2022_00024-NC_00002_20)



Localizzazione: Lucera (FG) - Masseria Saggese

Definizione e cronologia: insediamento, {villaggio}. {Neolitico},

Modalità di individuazione: {dati bibliografici}

Distanza dall'opera in progetto: >1000 metri

Potenziale: potenziale alto

Rischio relativo: rischio nullo

DESCRIZIONE: Anomalia da aerofotointerpretazione: sito di piccole dimensioni delimitato da un unico fossato perimetrale del diametro di 74 m.

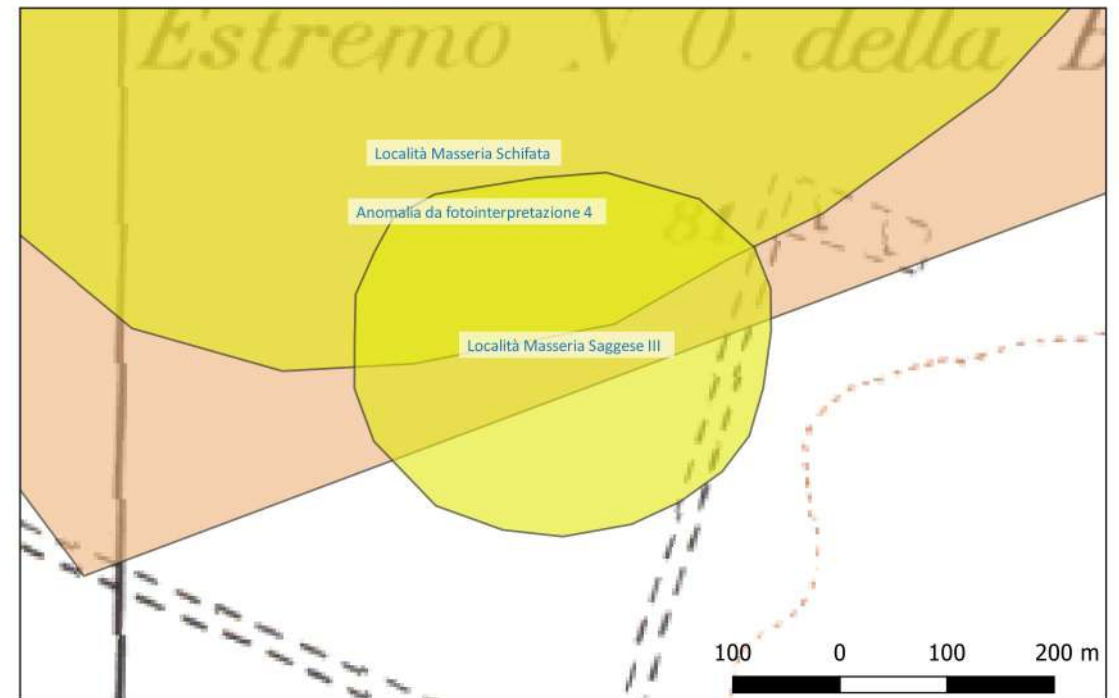
INTERPRETAZIONE : Villaggio neolitico

JONES G. D. B., Apulia. Vol. I: Neolithic settlement in the Tavoliere, London 1987, p. 45 n. 24.

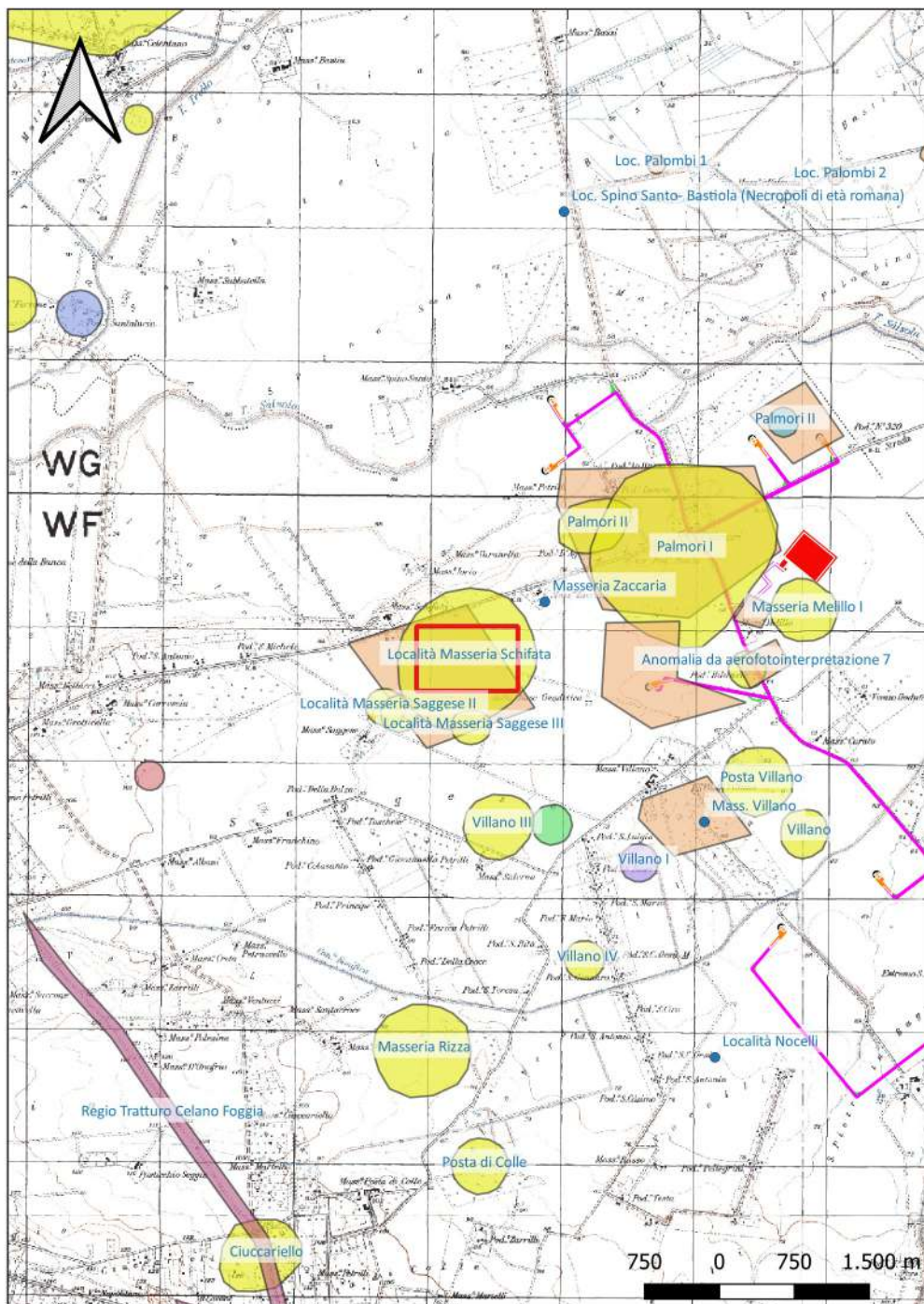
Carta dei Beni Culturali della Regione Puglia (Codice FGBIS000222)

PPTR. Area a rischio Archeologico.

Area Non Idonee Fer (Segnalazione Carta di Beni con buffer di 100 m)



Sito 21 - Località Masseria Schifata (SABAP-FG_2022_00024-NC_000002_21)



Localizzazione: Lucera (FG) - Masseria Schifata,

Definizione e cronologia: insediamento, {villaggio}. {Neolitico},

Modalità di individuazione: {dati bibliografici}

Distanza dall'opera in progetto: >1000 metri

Potenziale: potenziale alto

Rischio relativo: rischio nullo

DESCRIZIONE: Anomalia da aerofotointerpretazione: villaggio delimitato da due doppi fossati perimetrali che individuano un'area di circa 900 m di diametro. All'interno sono visibili diverse decine di compounds.

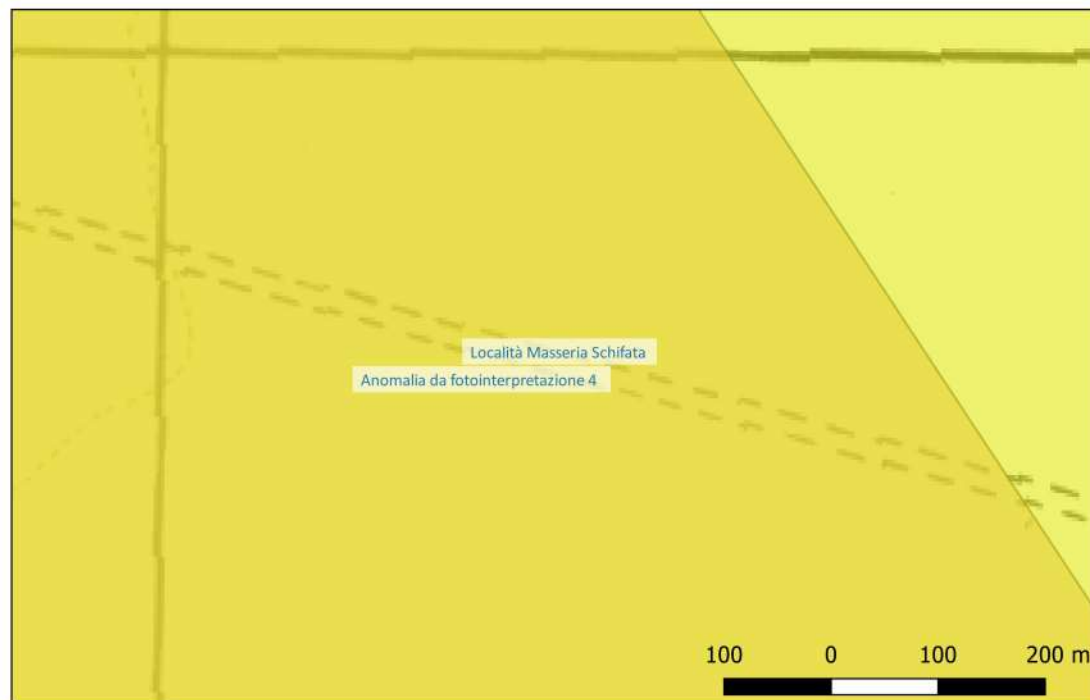
INTERPRETAZIONE : Villaggio neolitico trincerato

JONES G. D. B., Apulia. Vol. I: Neolithic settlement in the Tavoliere, London 1987, p. 45 n. 19.

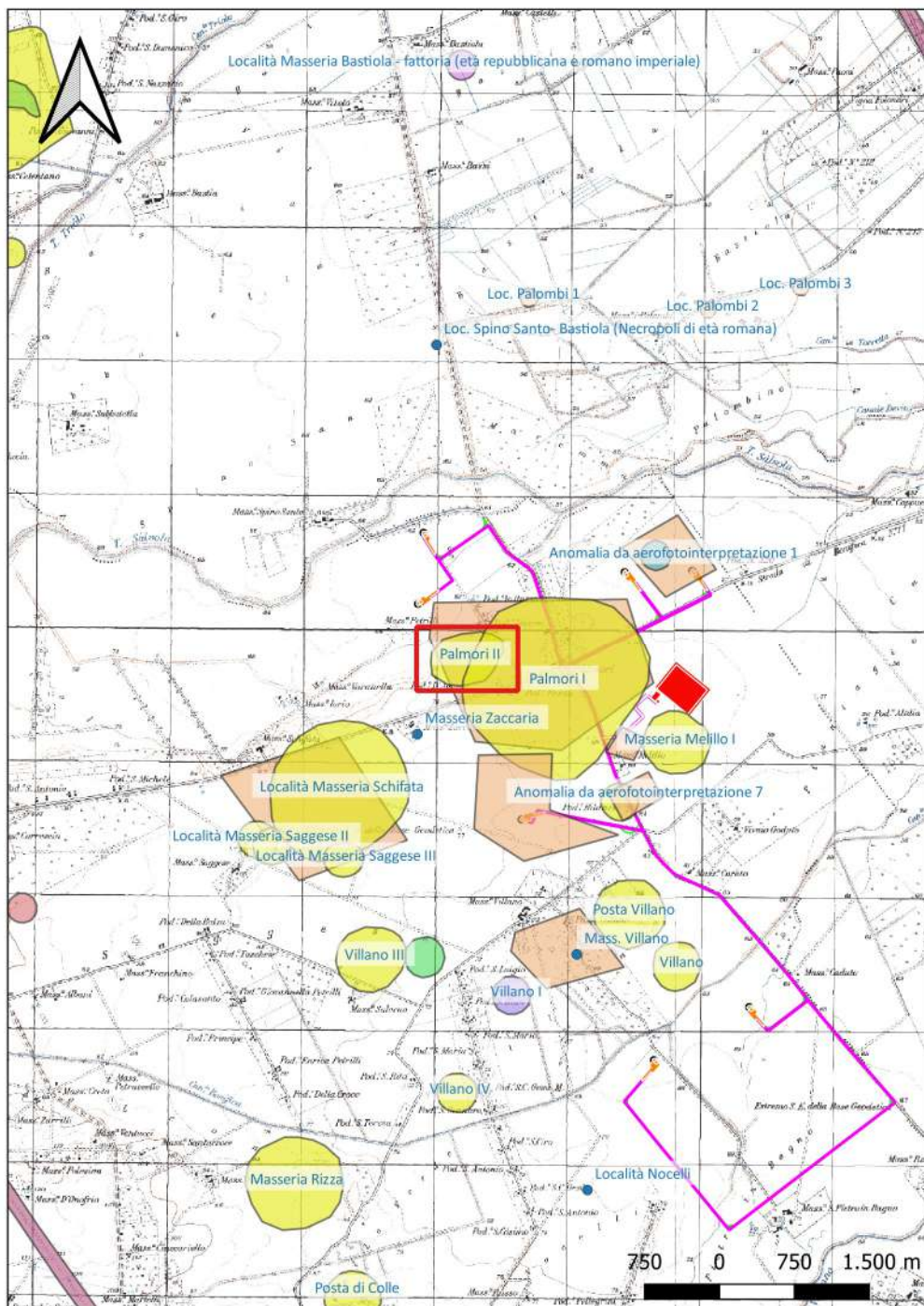
Carta dei Beni Culturali della Regione Puglia (Codice FGBIS000194)

PPTR. Aree a rischio Archeologico.

Aree Non Idonee Fer (Segnalazione Carta di Beni con buffer di 100 m)



Sito 22 - Palmori II (SABAP-FG_2022_00024-NC_000002_22)



Localizzazione: Lucera (FG) - Masseria Palmori,

Definizione e cronologia: insediamento, {villaggio}. {Neolitico},

Modalità di individuazione: {dati bibliografici}

Distanza dall'opera in progetto: 200-500 metri

Potenziale: potenziale alto

Rischio relativo: rischio medio

DESCRIZIONE: Anomalia da aerofotointerpretazione: sito avente lunghezza di circa 355 m lungo il suo asse principale, orientato in senso E-W. All'interno sono visibili alcuni compounds.

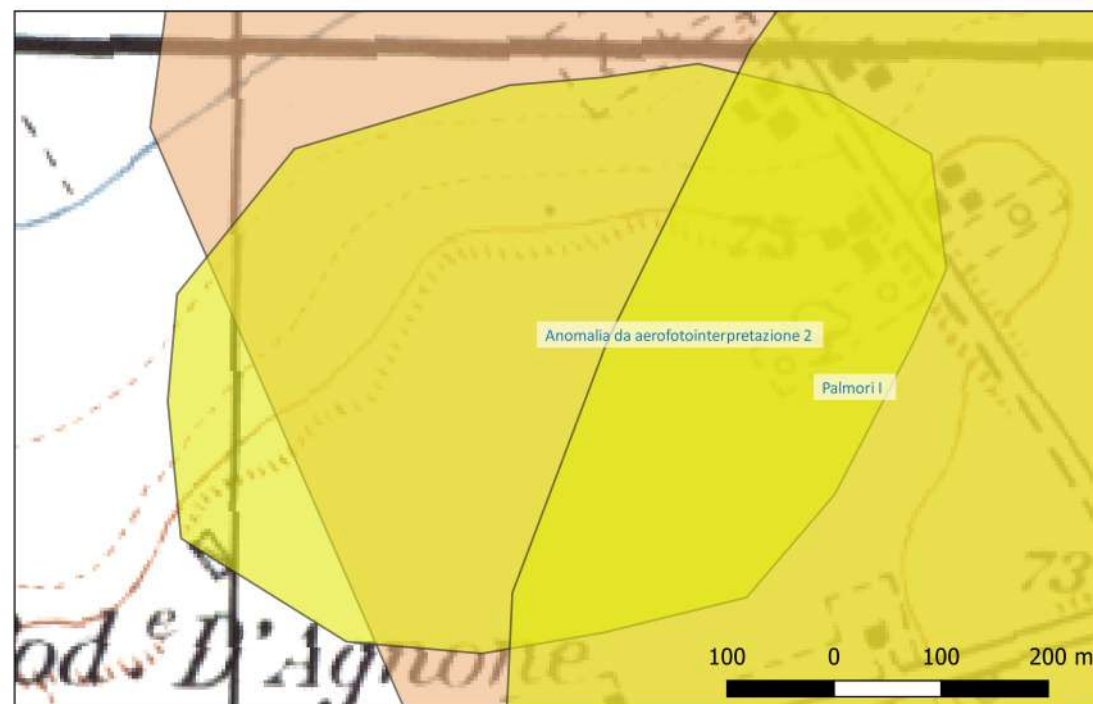
INTERPRETAZIONE : Villaggio neolitico

JONES G. D. B., Apulia. Vol. I: Neolithic settlement in the Tavoliere, London 1987, p. 45 n 21.

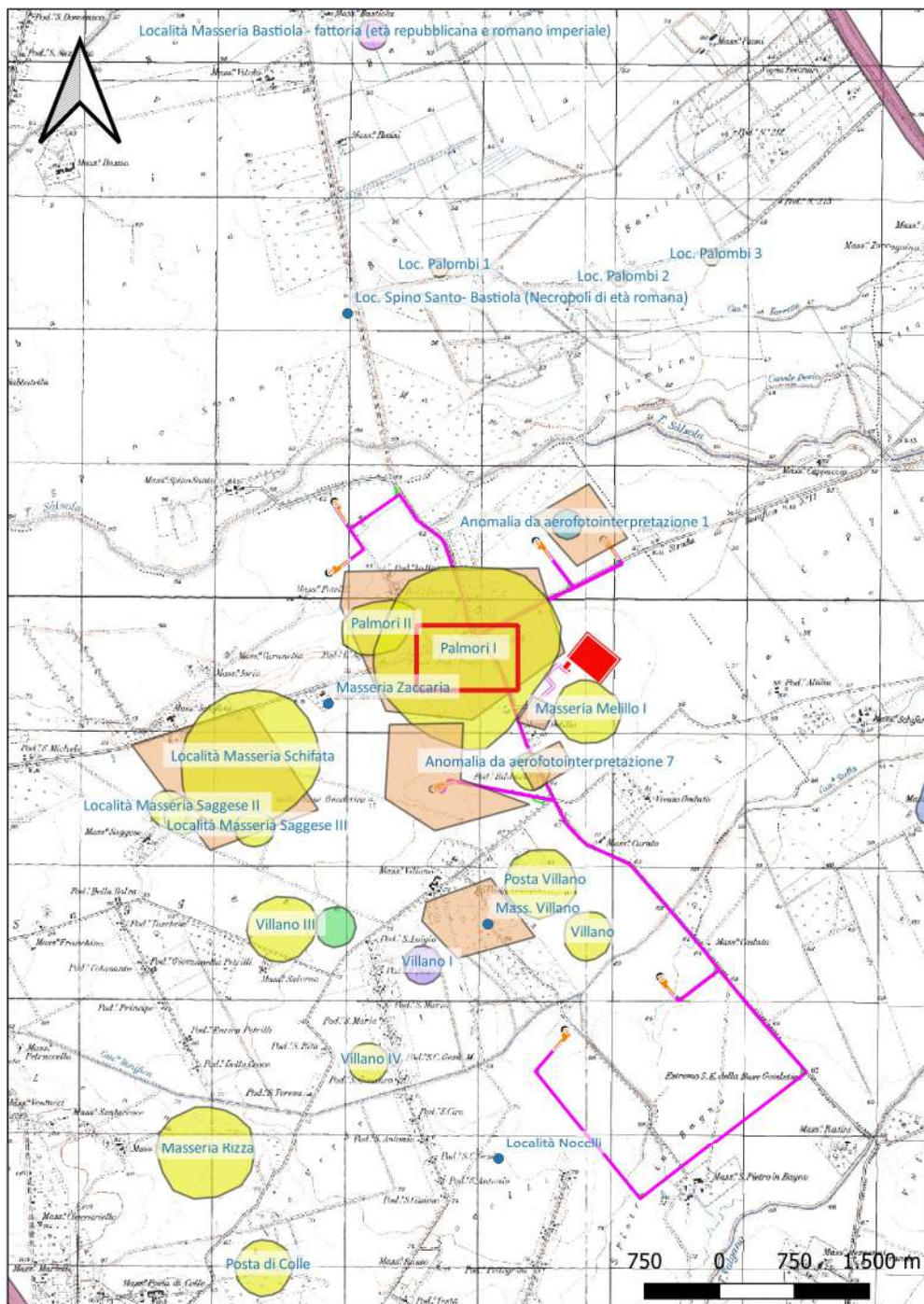
Carta dei Beni Culturali della Regione Puglia (Codice FGBIS000205)

PPTR. Aree a rischio Archeologico.

Aree Non Idonee Fer (Segnalazione Carta di Beni con buffer di 100 m)



Sito 23 - Palmori I (SABAP-FG_2022_00024-NC_00002_23)



Localizzazione: Lucera (FG) - Masseria Palmori,

Definizione e cronologia: insediamento, {villaggio}. {Neolitico},

Modalità di individuazione: {dati bibliografici}

Distanza dall'opera in progetto: 0-10 metri

Potenziale: potenziale alto

Rischio relativo: rischio alto

DESCRIZIONE: Anomalia da aerofotointerpretazione: presenza di diversi fossati perimetrali e di numerosi dettagli dell'articolazione interna del sito. La dimensione massima è di circa 1200 m lungo l'asse principale NE-SW.

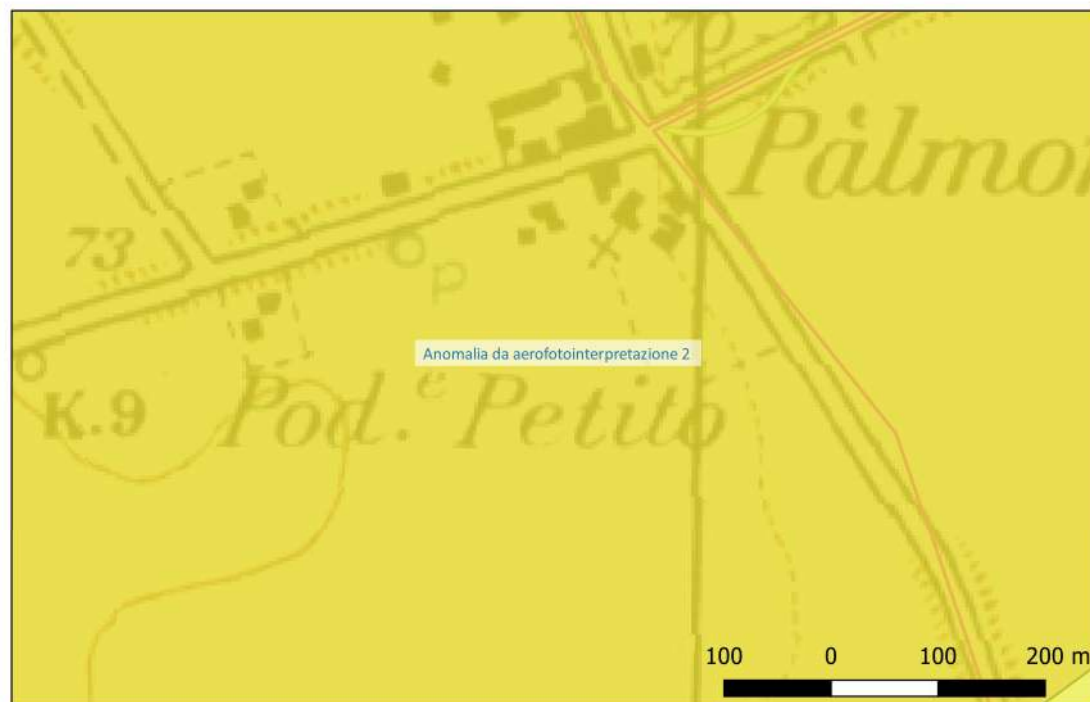
INTERPRETAZIONE : Villaggio neolitico

JONES G. D. B., Apulia. Vol. I: Neolithic settlement in the Tavoliere, London 1987, p.45 n. 20.

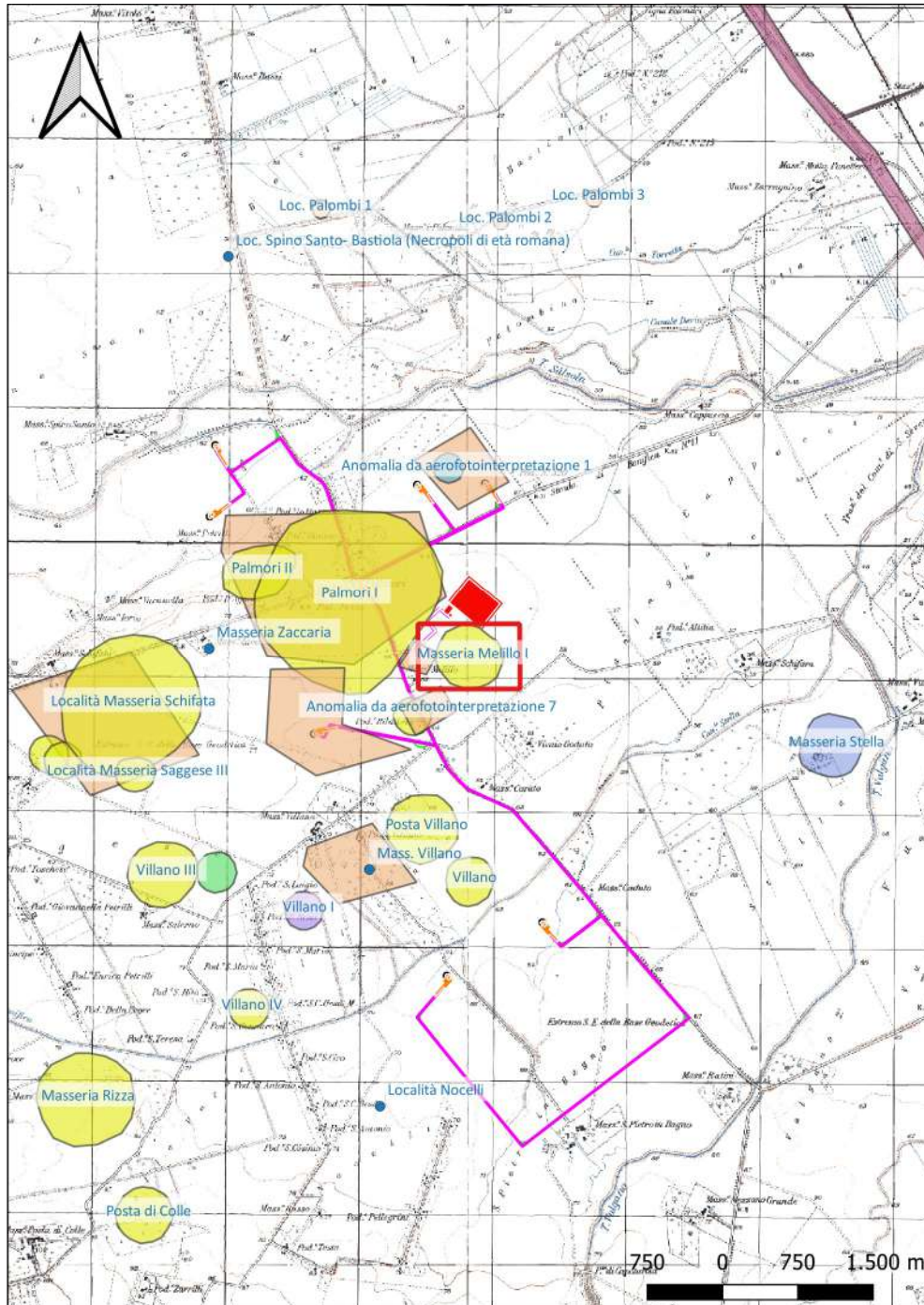
Carta dei Beni Culturali della Regione Puglia (Codice FGBIS000200)

PPTR. Aree a rischio Archeologico.

Area Non Idonee Fer (Segnalazione Carta di Beni con buffer di 100 m)



Sito 24 - Masseria Melillo I (SABAP-FG_2022_00024-NC_00002_24)



Localizzazione: Lucera (FG) - Masseria Melillo,

Definizione e cronologia: insediamento, {villaggio}. {Neolitico},

Modalità di individuazione: {dati bibliografici}

Distanza dall'opera in progetto: 0-10 metri

Potenziale: potenziale alto

Rischio relativo: rischio alto

DESCRIZIONE: Villaggio neolitico di medie dimensioni di forma ovale allungata in senso NW-SE, delimitato da un unico fossato perimetrale che individua un'area delle dimensioni di circa 300 m lungo l'asse NW-SE e di 260 lungo quello NE-SW. All'interno del sito sono visibili numerosi compounds.

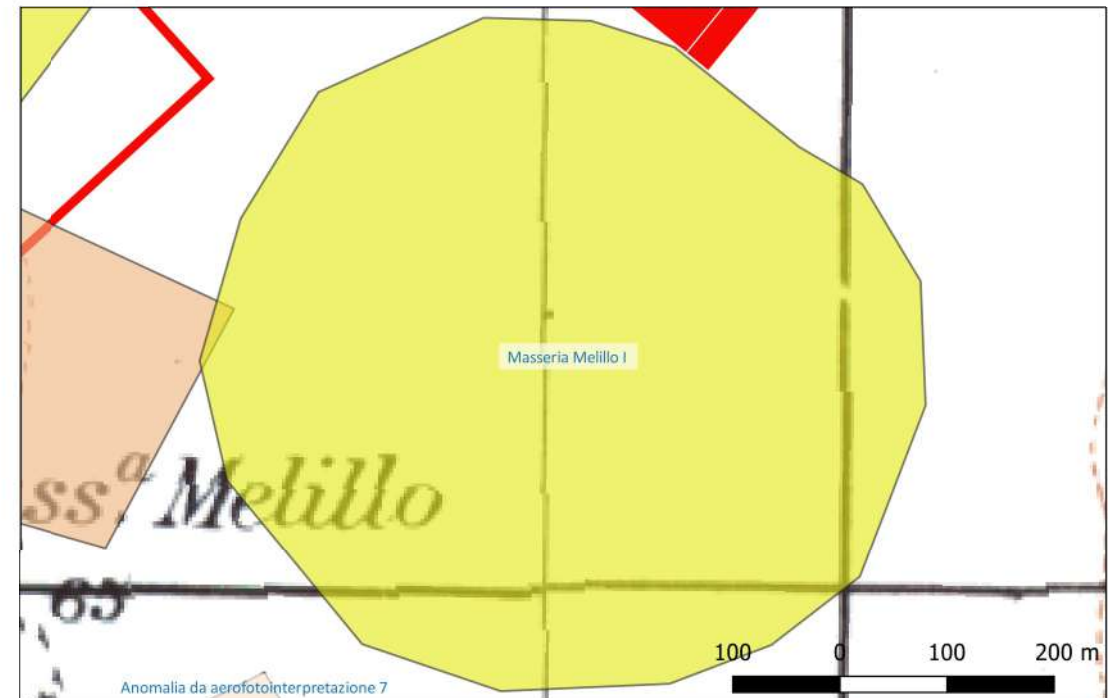
INTERPRETAZIONE : Villaggio neolitico

BROWN K.A, Aerial archaeology of the Tavoliere. The Italian air photographic record and the Riley archive, in The Accordia research papers LIV TL.RIV.2, pp. 123- 146.

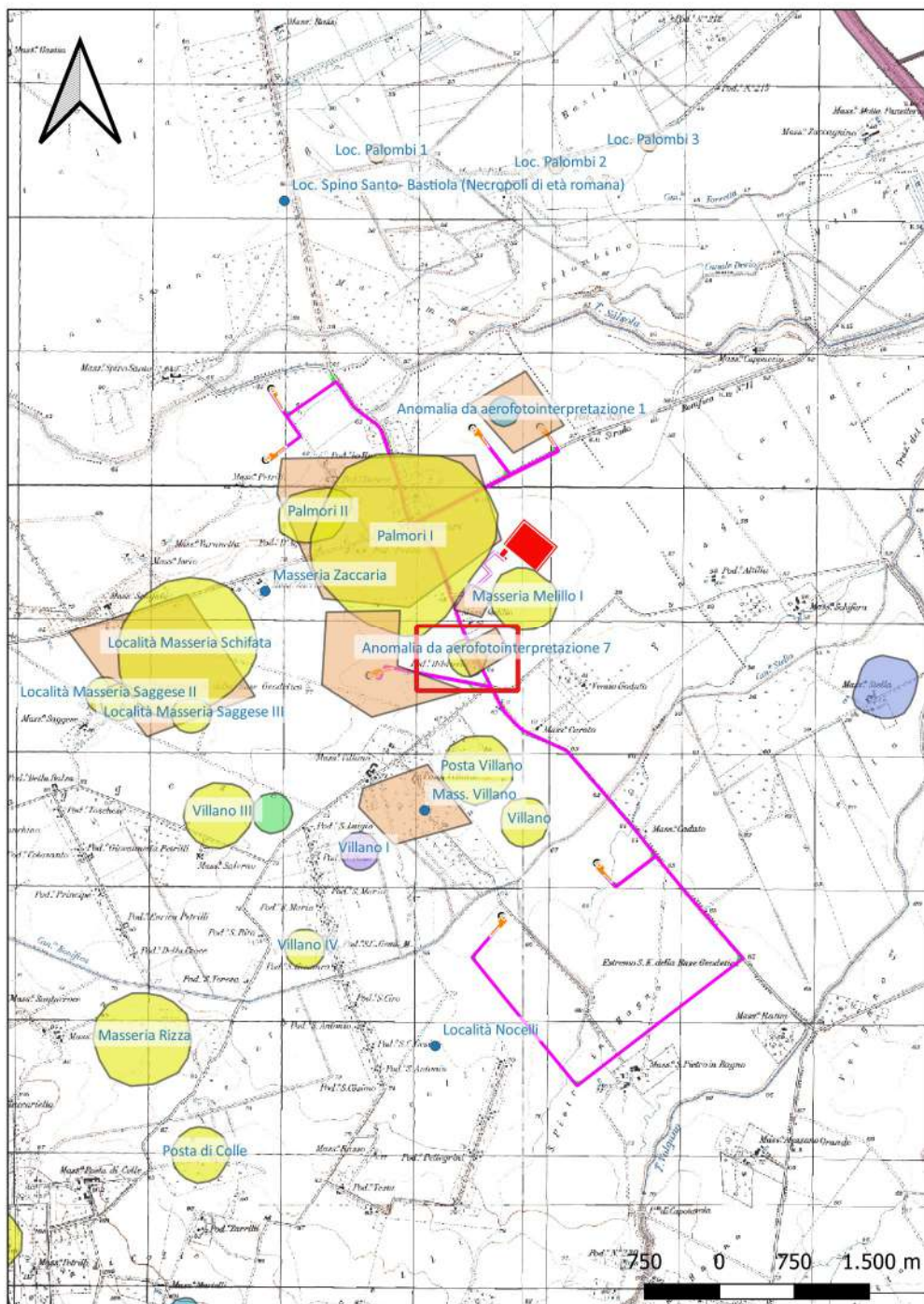
Carta dei Beni Culturali della Regione Puglia (Codice FGBIS001036)

PPTR. Aree a rischio Archeologico.

Aree Non Idonee Fer (Segnalazione Carta di Beni con buffer di 100 m)



Sito 25 - Masseria Melillo II (SABAP-FG_2022_00024-NC_000002_25)



Localizzazione: Lucera (FG) - Masseria Melillo,

Definizione e cronologia: insediamento, {villaggio}. {Neolitico},

Modalità di individuazione: {dati bibliografici}

Distanza dall'opera in progetto: 0-10 metri

Potenziale: potenziale alto

Rischio relativo: rischio alto

DESCRIZIONE: Anomalia da aerofotointerpretazione: sito di piccole dimensioni delimitato da un singolo fossato del diametro di 71 m. Il sito presenta un recinto adiacente al fossato sul lato settentrionale.

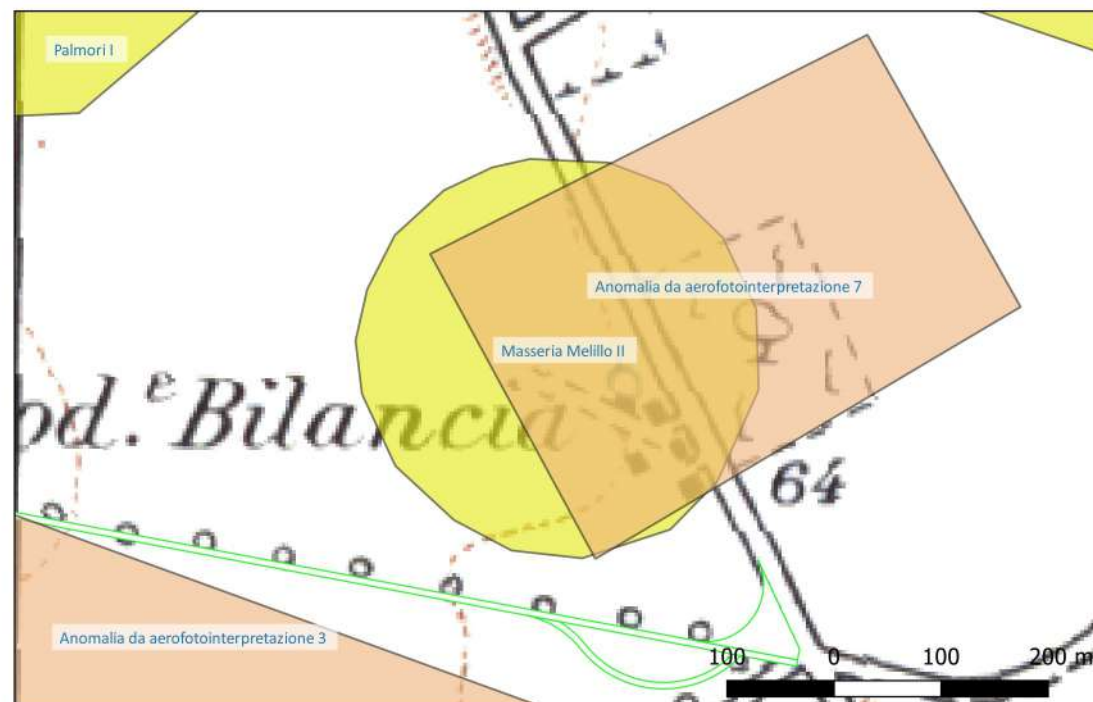
INTERPRETAZIONE : Villaggio neolitico

JONES G. D. B., Apulia. Vol. I: Neolithic settlement in the Tavoliere, London 1987, p. 45 n. 25.

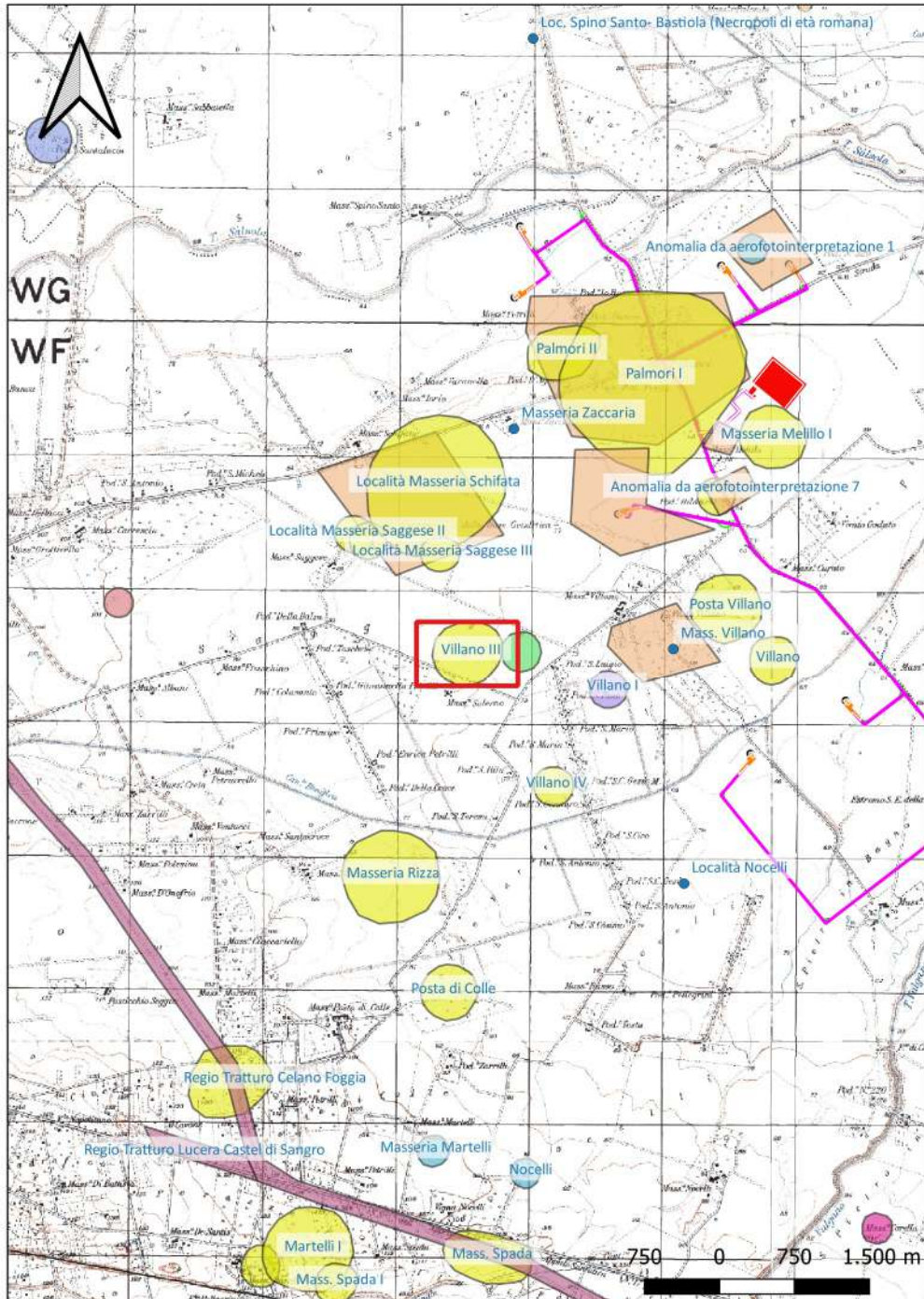
Carta dei Beni Culturali della Regione Puglia (Codice FGBIS000229)

PPTR. Aree a rischio Archeologico.

Aree Non Idonee Fer (Segnalazione Carta di Beni con buffer di 100 m)



Sito 27 - Villano III (SABAP-FG_2022_00024-NC_000002_27)



Localizzazione: Lucera (FG) - Masseria Villano,

Definizione e cronologia: insediamento, {villaggio}. {Neolitico},

Modalità di individuazione: {dati bibliografici}

Distanza dall'opera in progetto: >1000 metri

Potenziale: potenziale alto

Rischio relativo: rischio basso

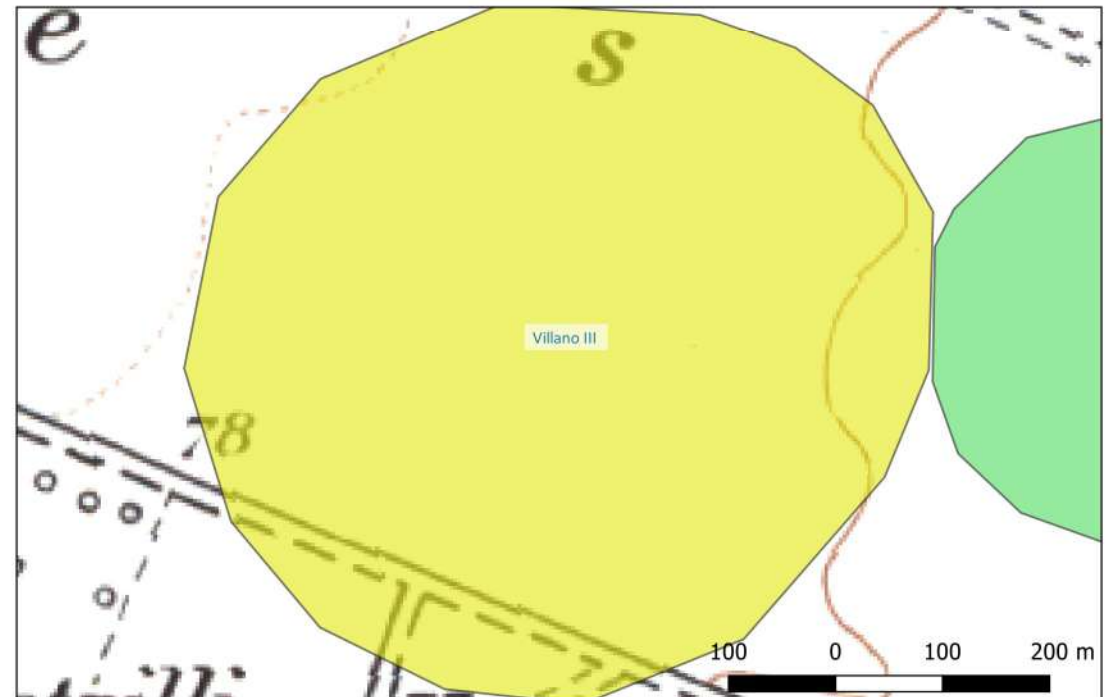
DESCRIZIONE: Anomalia da aerofotointerpretazione: sito di medie dimensioni caratterizzato dalla presenza, al suo interno, di compounds molto ravvicinati tra loro. Il villaggio è delimitato da un doppio fossato con una spaziatura di 12 metri ed ha un diametro massimo di 280 m. La maggior parte dei compounds sono rivolti a N.

INTERPRETAZIONE : Villaggio neolitico

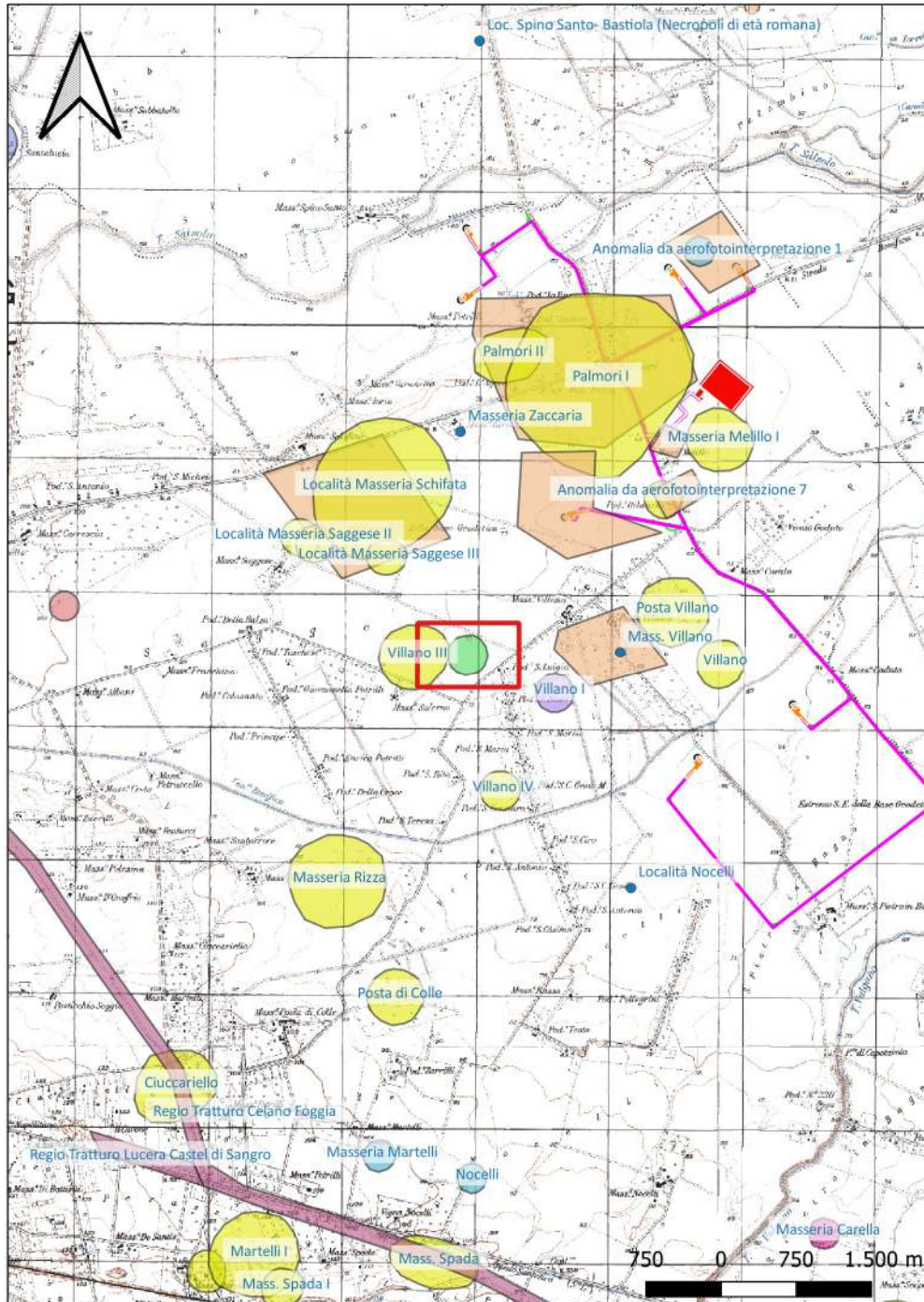
JONES G. D. B., Apulia. Vol. I: Neolithic settlement in the Tavoliere, London 1987, p. 47 n. 29.

Carta dei Beni Culturali della Regione Puglia (Codice FGBIS000254)
PPTR. Aree a rischio Archeologico.

Aree Non Idonee Fer (Segnalazione Carta di Beni con buffer di 100 m)



Sito 28 - Villano II, Masseria Salerno (SABAP-FG_2022_00024-NC_000002_28)



Localizzazione: Lucera (FG) - Masseria Villano, Masseria Salerno,

Definizione e cronologia: insediamento, {azienda agricola, villaggio}. {Neolitico, Età Romano repubblicana},

Modalità di individuazione: {dati bibliografici}

Distanza dall'opera in progetto: >1000 metri

Potenziale: potenziale alto

Rischio relativo: rischio basso

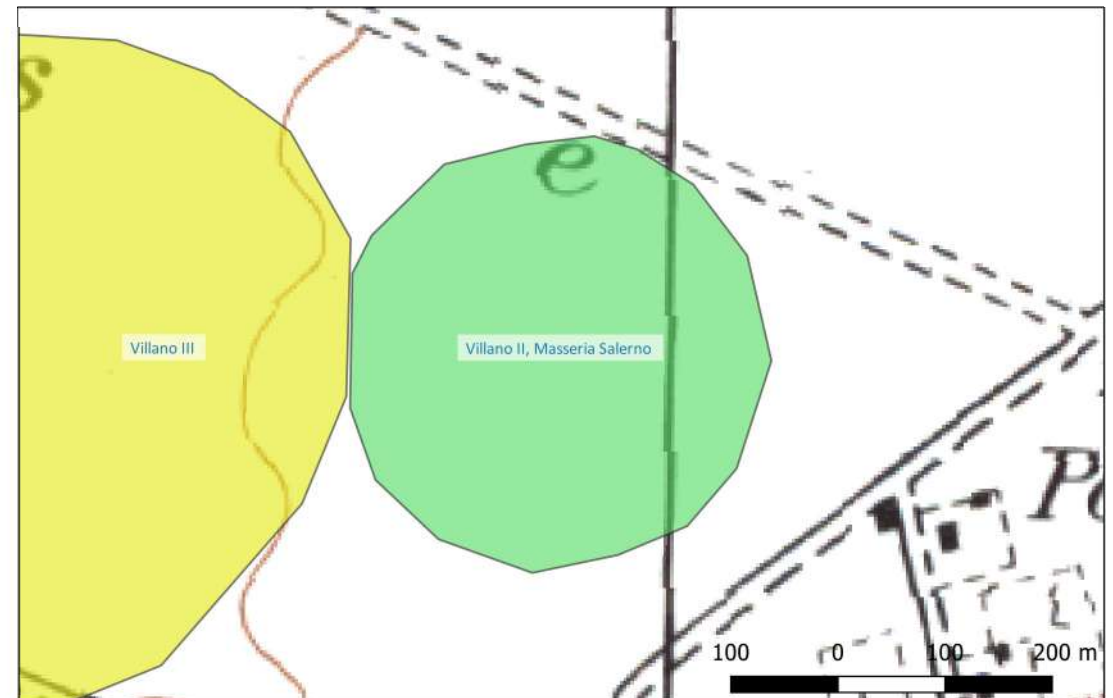
DESCRIZIONE: Anomalie da aerofotointerpretazione: villaggio neolitico delimitato da un singolo fossato con diametro di circa 89 m. All'insediamento neolitico si sovrappone una fattoria di età repubblicana, di forma rettangolare, orientata in senso E-W, con dimensioni 60 x 40 m.

INTERPRETAZIONE : Villaggio neolitico e fattoria romano- repubblicana.

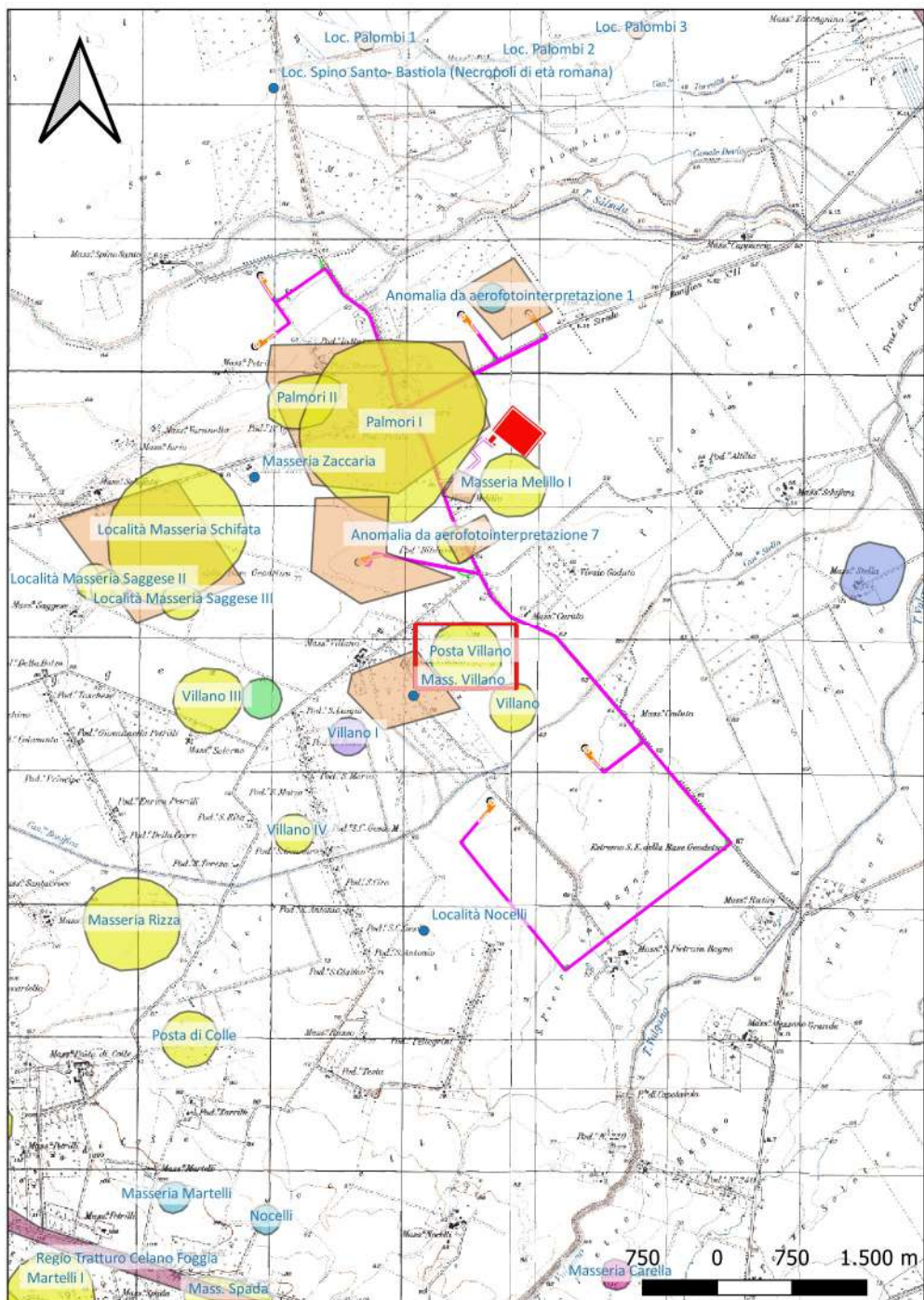
JONES G. D. B., Apulia. Vol. I: Neolithic settlement in the Tavoliere, London 1987, p. 47 n. 28.

Carta dei Beni Culturali della Regione Puglia (Codici FGBIS000247, FGBIS002232)
PPTR. Aree a rischio Archeologico.

Aree Non Idonee Fer (Segnalazione Carta di Beni con buffer di 100 m)



Sito 29 - Posta Villano (SABAP-FG_2022_00024-NC_000002_29)



Localizzazione: Lucera (FG) - Posta Villano,

Definizione e cronologia: insediamento, {villaggio}. {Neolitico},

Modalità di individuazione: {dati bibliografici}

Distanza dall'opera in progetto: 200-500 metri

Potenziale: potenziale alto

Rischio relativo: rischio basso

DESCRIZIONE: Anomalia da aerofotointerpretazione: sito di medie dimensioni con doppio fossato perimetrale ed un circuito interno. Sono presenti almeno tre compounds nel circuito interno.

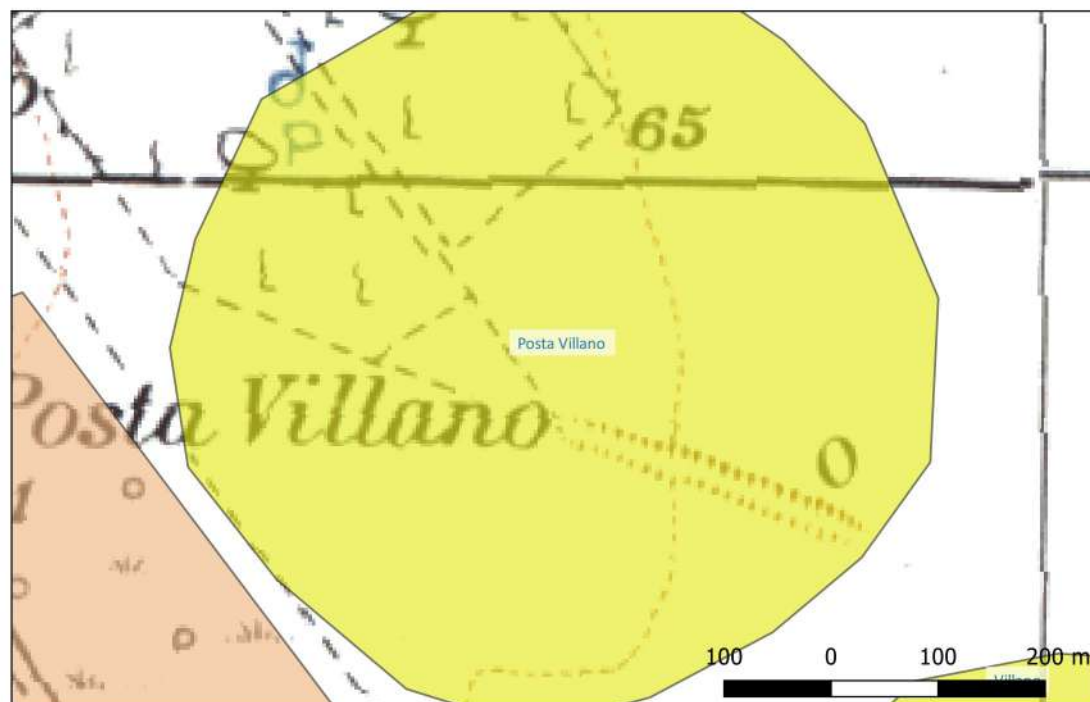
INTERPRETAZIONE : Villaggio neolitico

JONES G. D. B., Apulia. Vol. I: Neolithic settlement in the Tavoliere, London 1987, p. 47 n. 26.

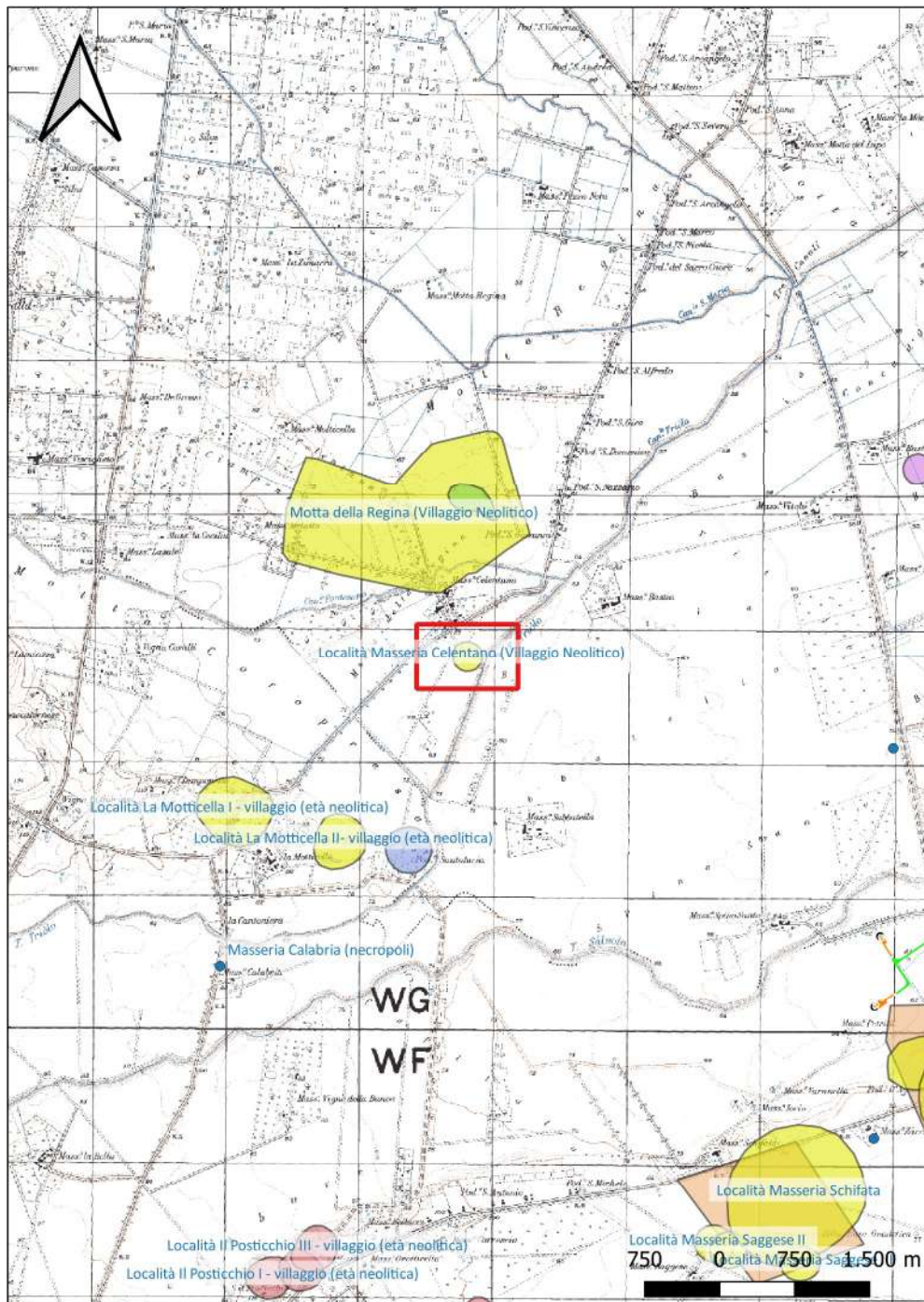
Carta dei Beni Culturali della Regione Puglia (Codice FGBIS000235)

PPTR. Aree a rischio Archeologico.

Aree Non Idonee Fer (Segnalazione Carta di Beni con buffer di 100 m)



Sito 3 - Località Masseria Celentano (Villaggio Neolitico) (SABAP-FG_2022_00024-NC_000002_3)



Localizzazione: San Severo (FG) - Masseria Celentano,
Definizione e cronologia: insediamento, {villaggio}. {Neolitico},

Modalità di individuazione: {dati bibliografici, fotointerpretazione/foto restituzione}

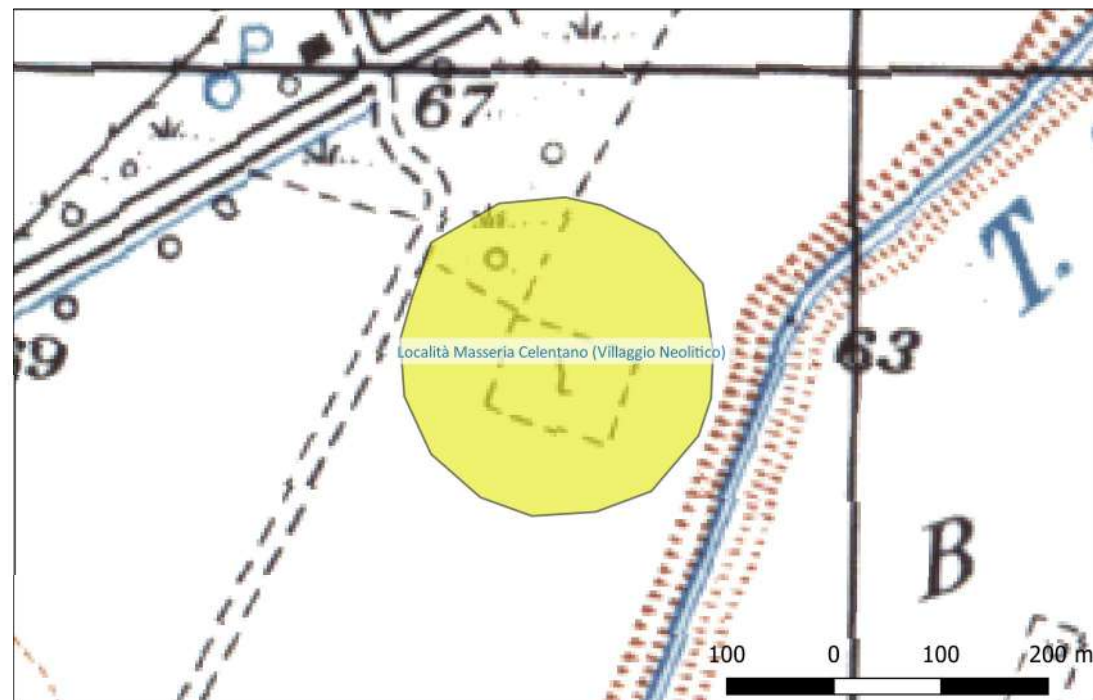
Distanza dall'opera in progetto: >1000 metri **Potenziale:** potenziale alto

Rischio relativo: rischio basso

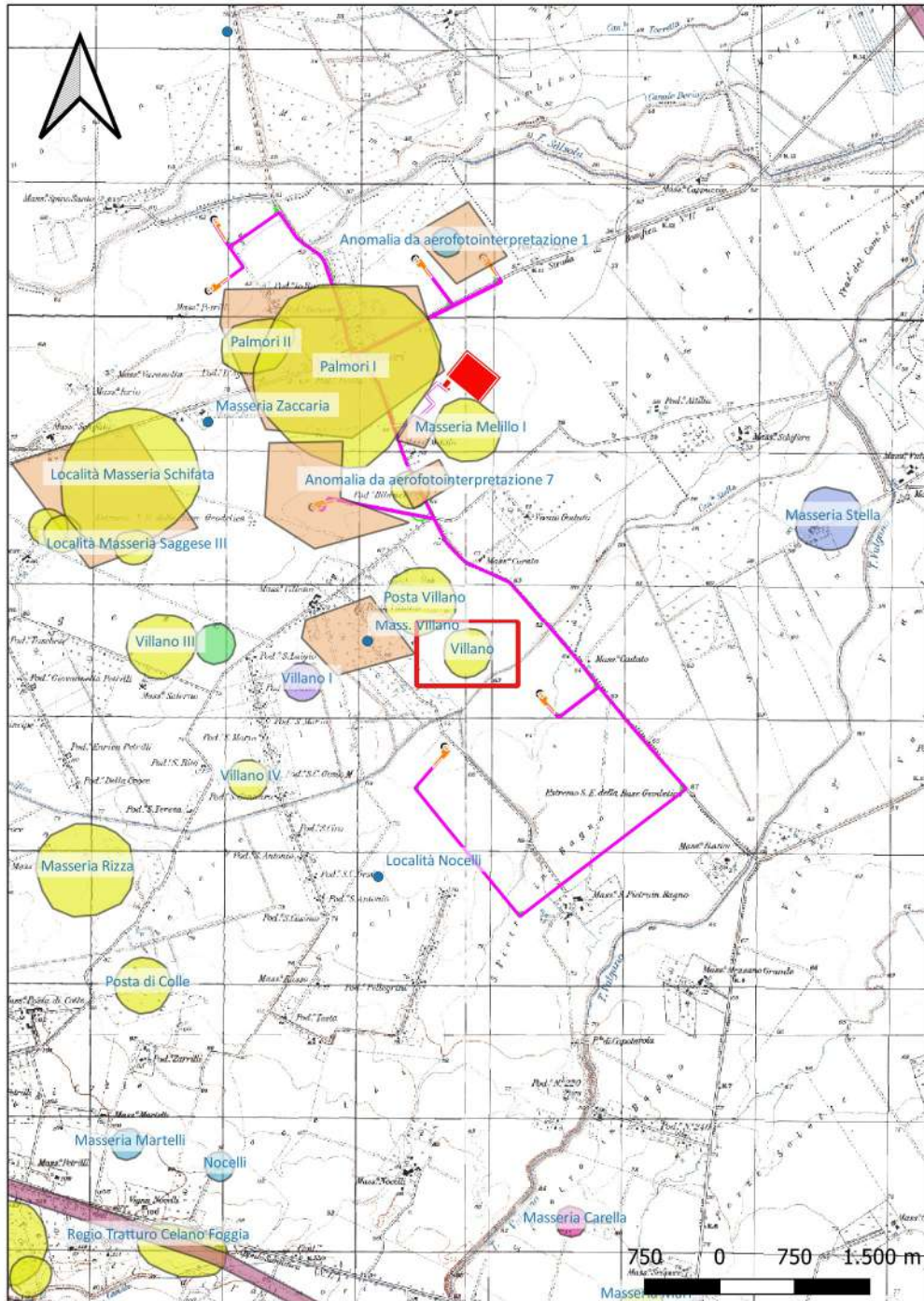
DESCRIZIONE: Evidenza aerofotografica riferibile alla presenza di un villaggio neolitico.

INTERPRETAZIONE : Villaggio neolitico trincerato.

Carta dei Beni Culturali della Regione Puglia (Codice FGBIS002568)
Aree Non Idonee Fer (Segnalazione Carta di Beni con buffer di 100 m)



Sito 30 - Villano (SABAP-FG_2022_00024-NC_000002_30)



Localizzazione: Lucera (FG) - Località Villano,

Definizione e cronologia: insediamento, {villaggio}. {Neolitico},

Modalità di individuazione: {dati bibliografici}

Distanza dall'opera in progetto: 500-1000 metri

Potenziale: potenziale alto

Rischio relativo: rischio basso

DESCRIZIONE: Anomalia da aerofotointerpretazione: villaggio neolitico di piccole dimensioni delimitato da un singolo fossato perimetrale che descrive un'area di forma subcircolare del diametro approssimativo di circa 166 m. All'interno del sito sono visibili alcuni compounds.

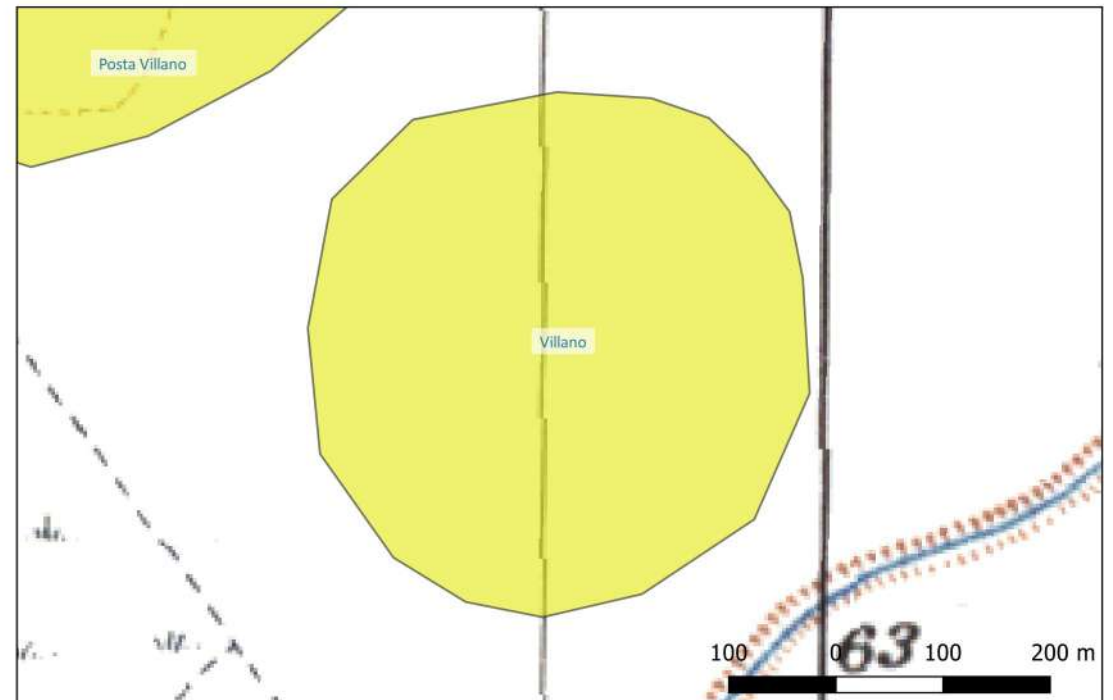
INTERPRETAZIONE : Villaggio neolitico

VOLPE G., ROMANO A. V., GOFFREDO R., Il 'Progetto Valle del Celone': ricognizione, aerofotografia, GIS, in Atti del Convegno Progetto Dürres. Azione di cooperazione internazionale decentrata nel settore del patrimonio culturale archeologico 2002-2004. "Strumenti per la salvaguardia del patrimonio culturale: Carta del rischio archeologico e Catalogazione informatizzata. Esempi italiani ed applicabilità in Albania", (Villa Manin di Passariano – Udine – Parma, 27-29 marzo 2003), LVIII, Trieste, 2004, 181-220.

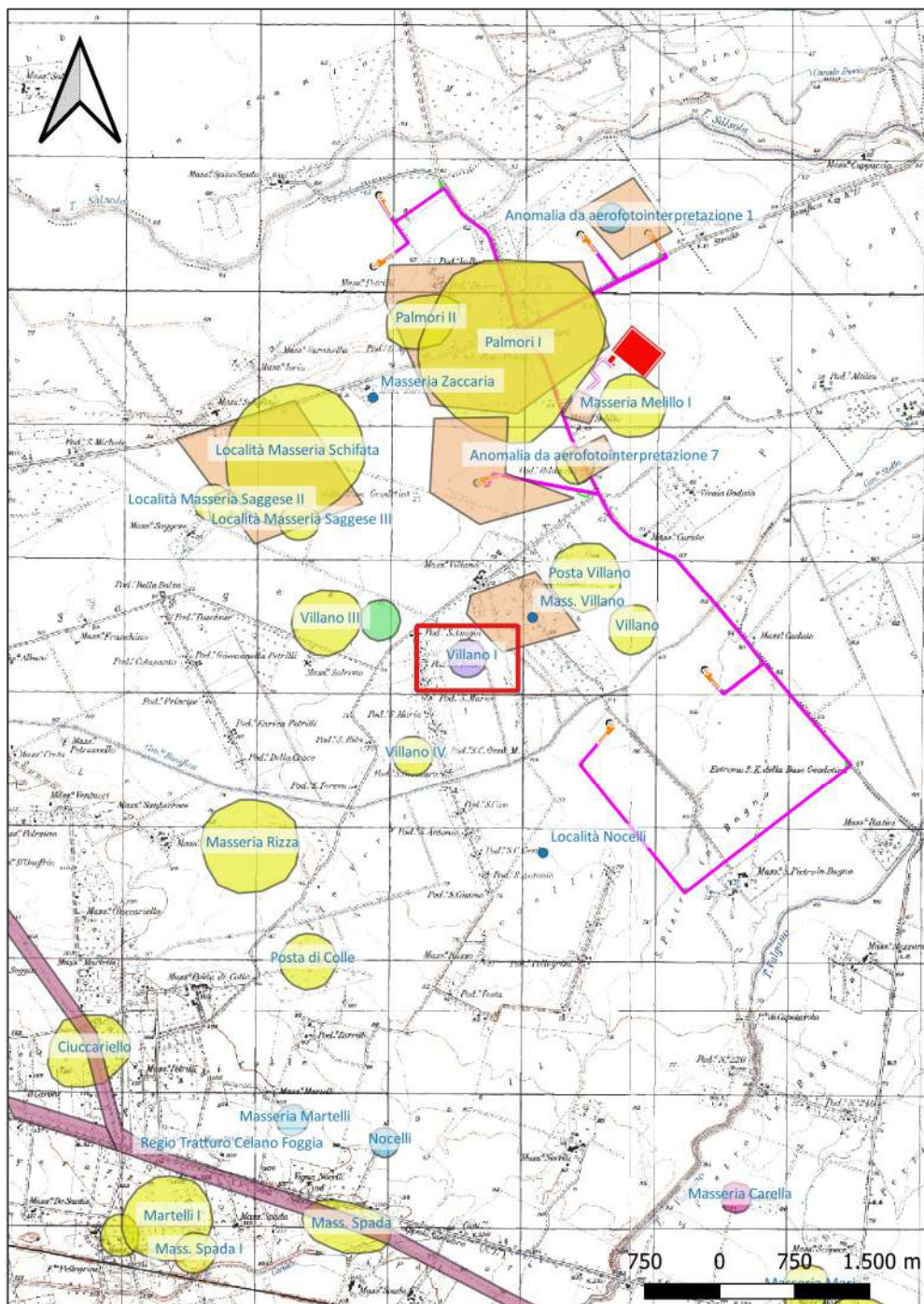
Carta dei Beni Culturali della Regione Puglia (Codice FGBIS003648)

PPTR. Aree a rischio Archeologico.

Aree Non Idonee Fer (Segnalazione Carta di Beni con buffer di 100 m)



Sito 32 - Villano I (SABAP-FG_2022_00024-NC_00002_32)



Localizzazione: Lucera (FG) - Podere S. Rosa,

Definizione e cronologia: insediamento, {casale, villaggio}. {Neolitico, Età Romana, Età Medievale},

Modalità di individuazione: {dati bibliografici, dati di archivio}

Distanza dall'opera in progetto: >1000 metri

Potenziale: potenziale alto

Rischio relativo: rischio alto

DESCRIZIONE: Villaggio con fossato di piccolissime dimensioni delimitato da un singolo fossato del diametro di 36 m. Nell'area sono stati rinvenuti reperti di varia tipologia e datazione: industria litica e frammenti ceramici di età neolitica; frammenti di sigillata africana di età romana. Era inoltre presente un casale di epoca medievale, documentato da una pergamena del 1168 (casale di "Casalorda").

INTERPRETAZIONE : Villaggio neolitico, tracce di frequentazione di epoca romana, casale medievale.

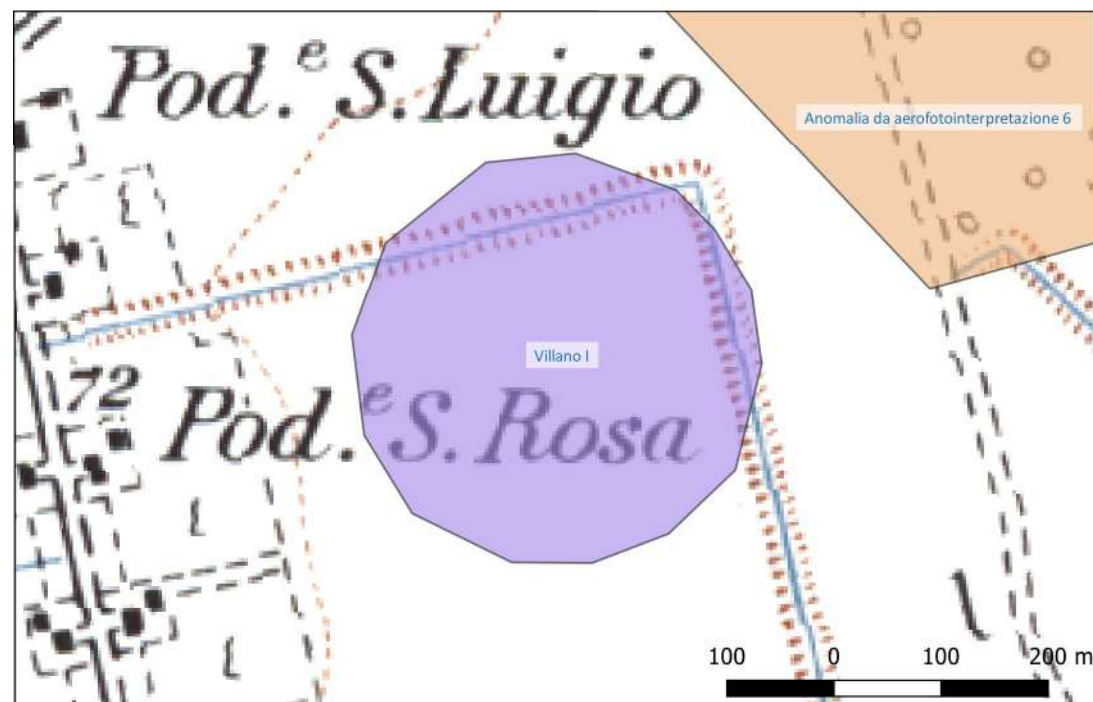
NARDELLA F., Contributo allo studio della Daunia antica, in Annali della Facoltà di Lettere e Filosofia dell'Università degli Studi di Perugia, Vol. XXI, Nuova Serie VII, 1983/1984 1, Studi Classici.

Carta dei Beni Culturali della Regione Puglia (Codice FGBIS000242)

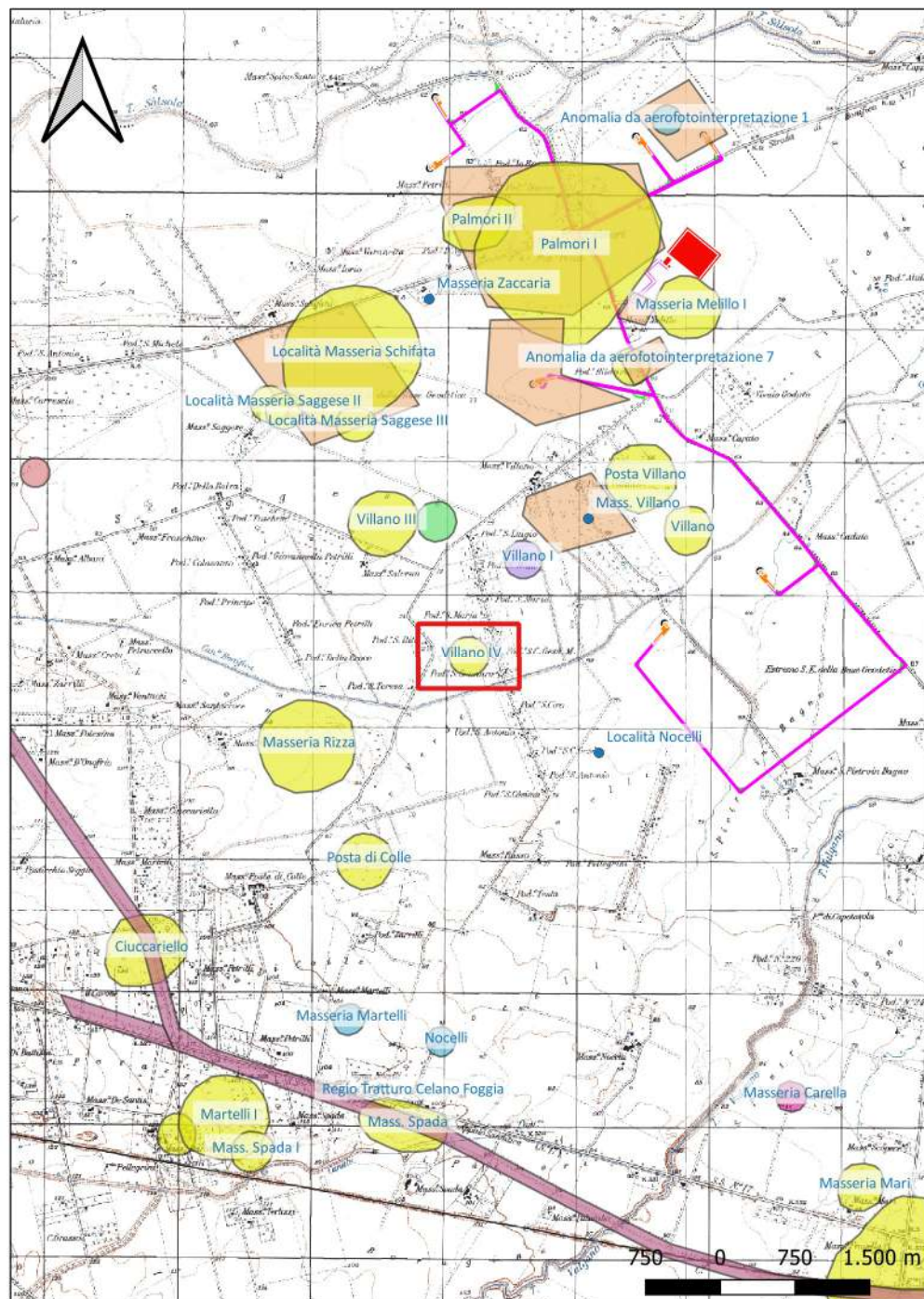
PPTR. Aree a rischio Archeologico.

Aree Non Idonee Fer (Segnalazione Carta di Beni con buffer di 100 m)

Archivio SABAP FG (Archivio Storico)



Sito 33 - Villano IV (SABAP-FG_2022_00024-NC_000002_33)



Localizzazione: Lucera (FG) - Podere S. Gennaro,

Definizione e cronologia: insediamento, {villaggio}. {Neolitico},

Modalità di individuazione: {dati bibliografici}

Distanza dall'opera in progetto: >1000 metri

Potenziale: potenziale alto

Rischio relativo: rischio nullo

DESCRIZIONE: Anomalia da aerofotointerpretazione: sito di piccole dimensioni di forma circolare e diametro di circa 96 m.

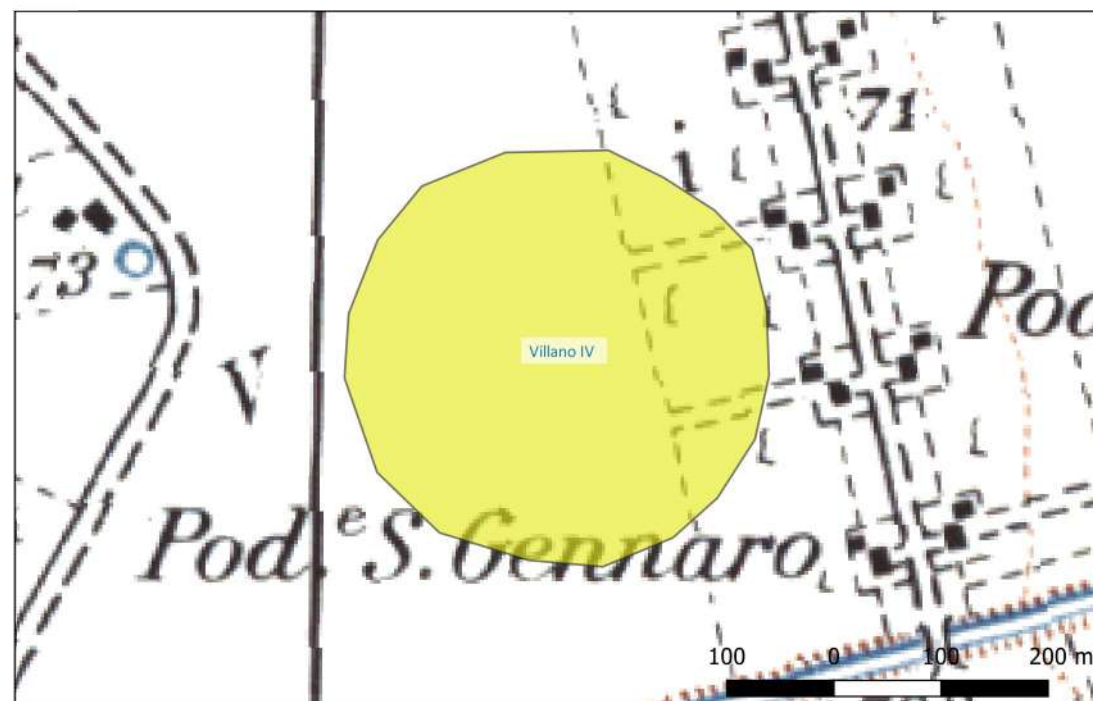
INTERPRETAZIONE : Villaggio neolitico

JONES G. D. B., Apulia. Vol. I: Neolithic settlement in the Tavoliere, London 1987.

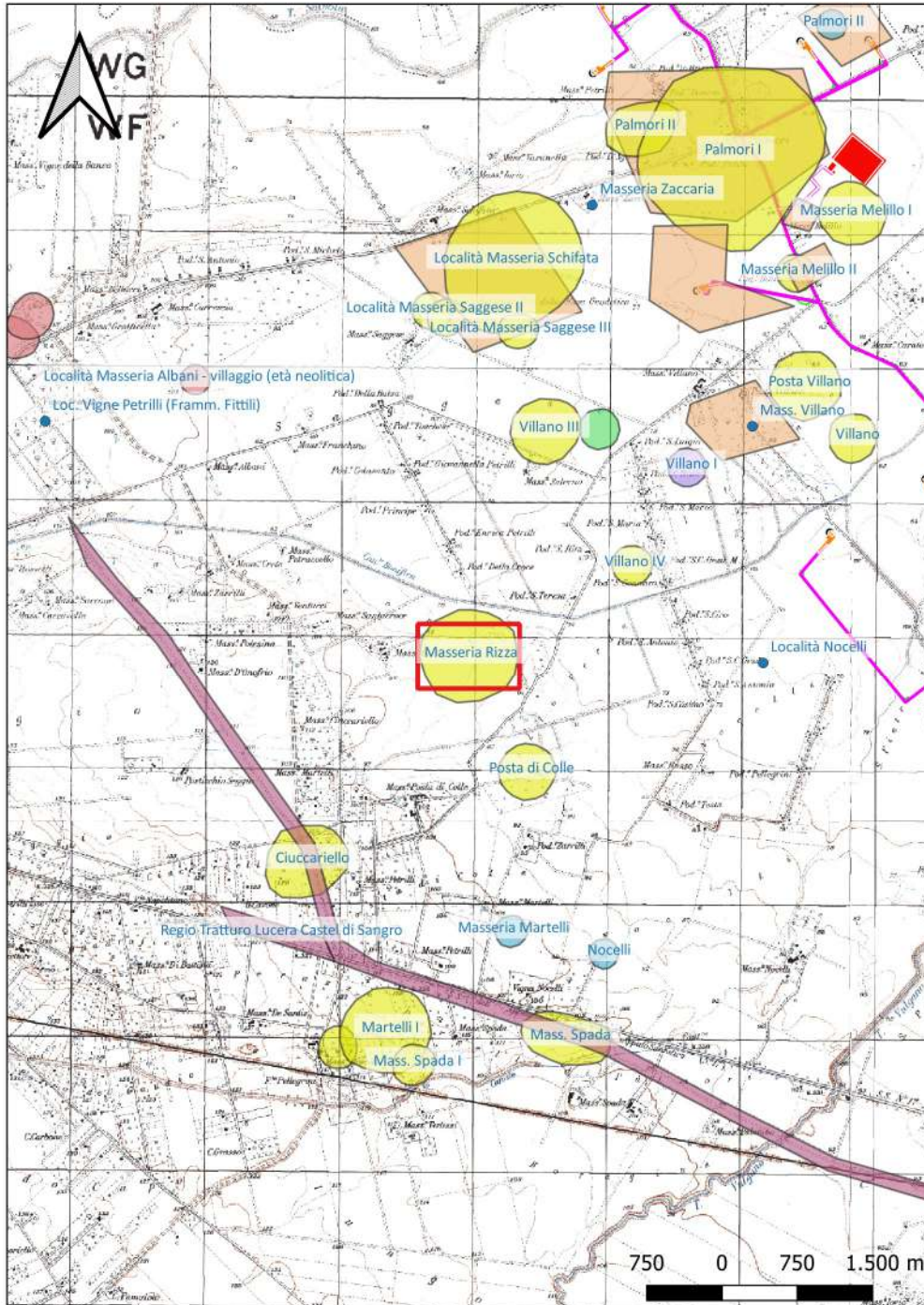
Carta dei Beni Culturali della Regione Puglia (Codice FGBIS000260)

PPTR. Area a rischio Archeologico.

Area Non Idonee Fer (Segnalazione Carta di Beni con buffer di 100 m)



Sito 35 - Masseria Rizza (SABAP-FG_2022_00024-NC_00002_35)



Localizzazione: Lucera (FG) - Masseria Rizza ,

Definizione e cronologia: insediamento, {villaggio}. {Neolitico},

Modalità di individuazione: {dati bibliografici}

Distanza dall'opera in progetto: >1000 metri

Potenziale: potenziale medio

Rischio relativo: rischio nullo

DESCRIZIONE: Anomalia da aerofotointerpretazione: sito di grandi dimensioni, avente un'estensione approssimativa di circa 500 m di diametro.

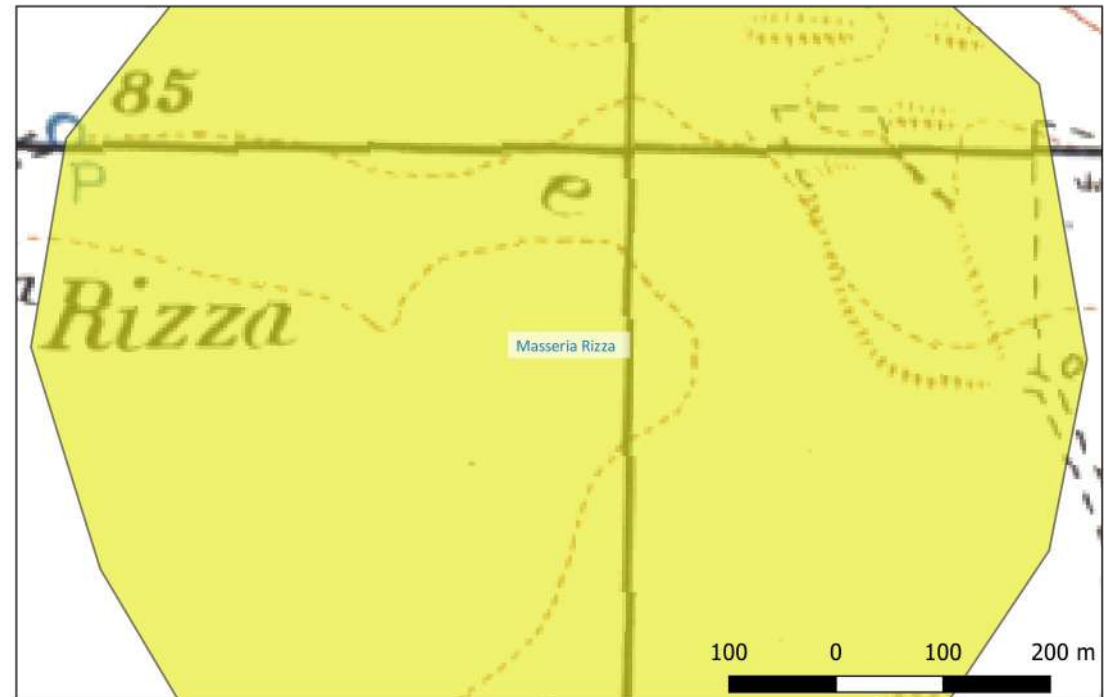
INTERPRETAZIONE : Villaggio neolitico

JONES G. D. B., Apulia. Vol. I: Neolithic settlement in the Tavoliere, London 1987, p. 47 n. 32

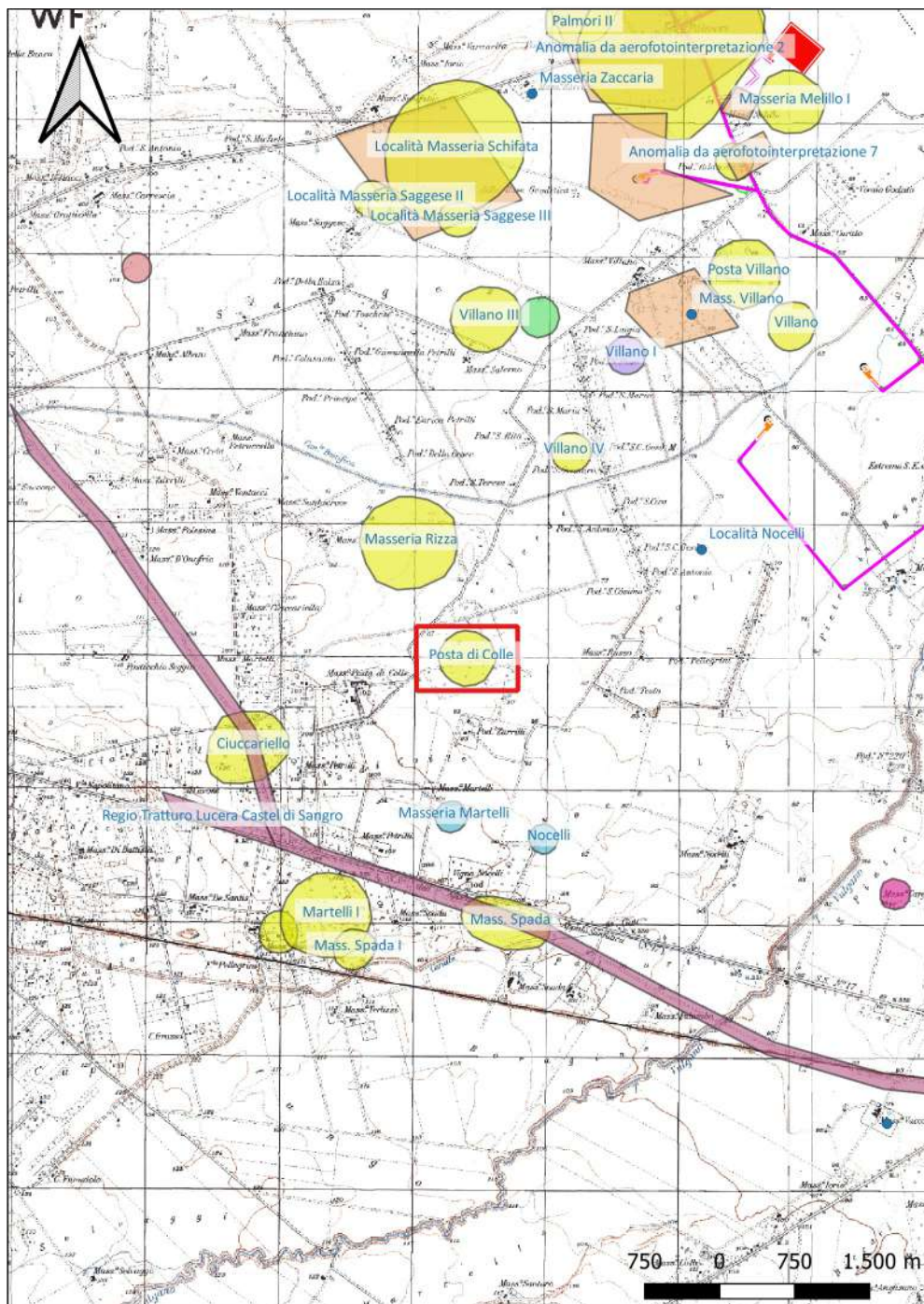
Carta dei Beni Culturali della Regione Puglia (Codice FGBIS000273)

PPTR. Aree a rischio Archeologico.

Aree Non Idonee Fer (Segnalazione Carta di Beni con buffer di 100 m)



Sito 36 - Posta di Colle (SABAP-FG_2022_00024-NC_000002_36)



Localizzazione: Lucera (FG) - Posta di Colle,

Definizione e cronologia: insediamento, {villaggio}. {Neolitico},

Modalità di individuazione: {dati bibliografici}

Distanza dall'opera in progetto: >1000 metri

Potenziale: potenziale alto

Rischio relativo: rischio nullo

DESCRIZIONE: Anomalia da aerofotointerpretazione: sito di medie con doppio fossato il cui diametro massimo misura circa 230 m. I fossati perimetrali distano tra loro 8,5 m. All'interno sono visibili 13 compounds tutti rivolti verso SW.

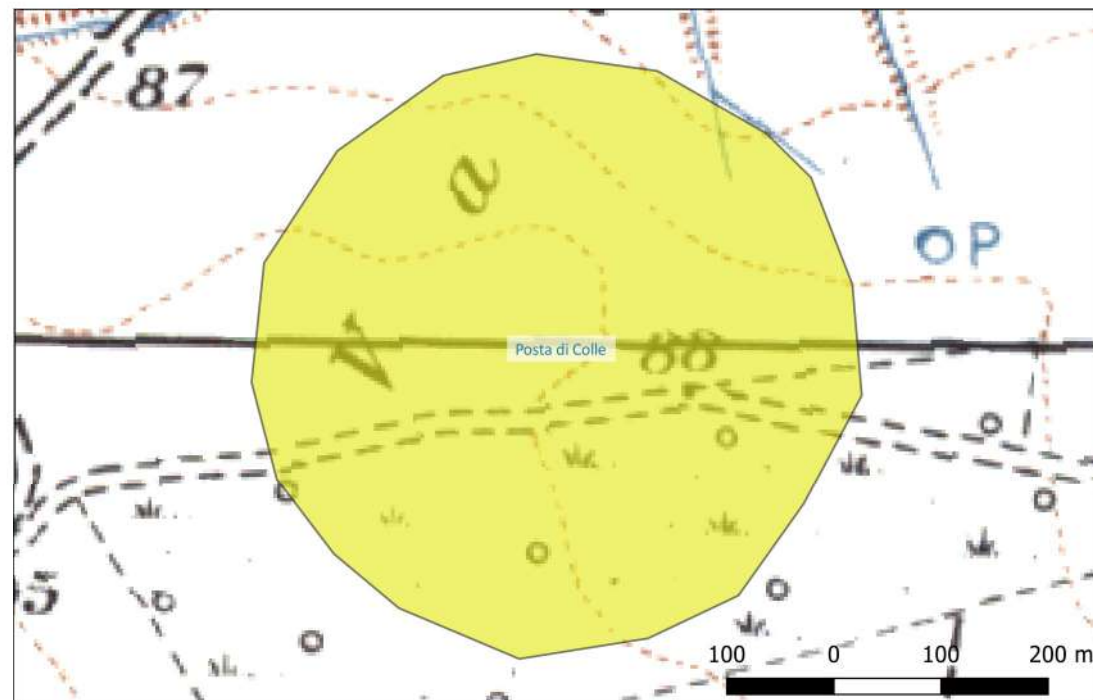
INTERPRETAZIONE : Villaggio neolitico

JONES G. D. B., Apulia. Vol. I: Neolithic settlement in the Tavoliere, London 1987, p. 47 n. 31.

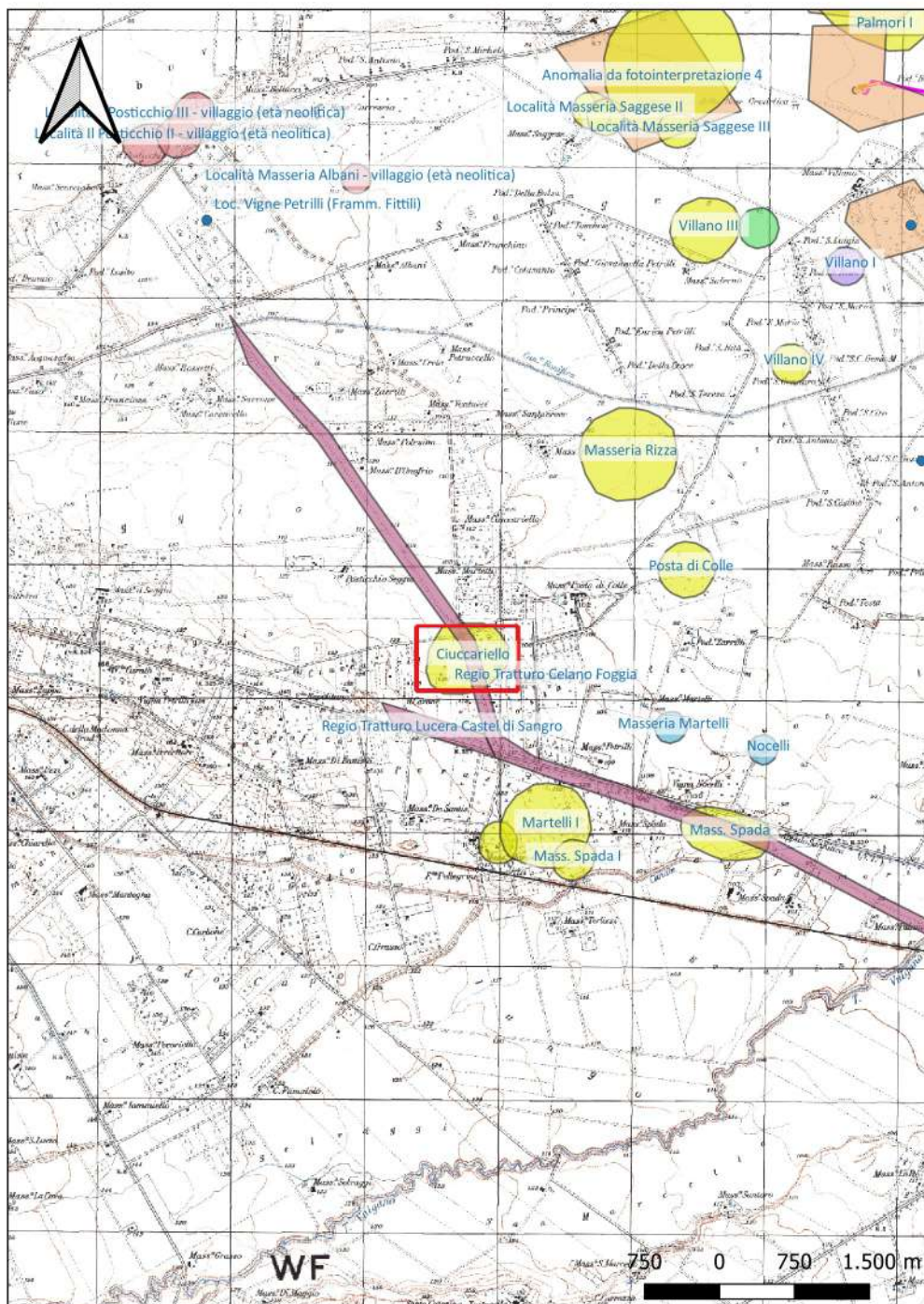
Carta dei Beni Culturali della Regione Puglia (Codice FGBIS000266)

PPTR. Aree a rischio Archeologico.

Aree Non Idonee Fer (Segnalazione Carta di Beni con buffer di 100 m)



Sito 37 - Ciuccariello (SABAP-FG_2022_00024-NC_00002_37)



Localizzazione: Lucera (FG) - Ciuccariello,

Definizione e cronologia: insediamento, {villaggio}. {Neolitico},

Modalità di individuazione: {dati bibliografici}

Distanza dall'opera in progetto: >1000 metri

Potenziale: potenziale alto

Rischio relativo: rischio nullo

DESCRIZIONE: Anomalia da aerofotointerpretazione: villaggio delimitato da un singolo fossato perimetrale che individua un'area di forma ovale orientata in senso NE-SW delle dimensioni di circa 420 x 320 m. All'interno del sito sono visibili alcuni compounds.

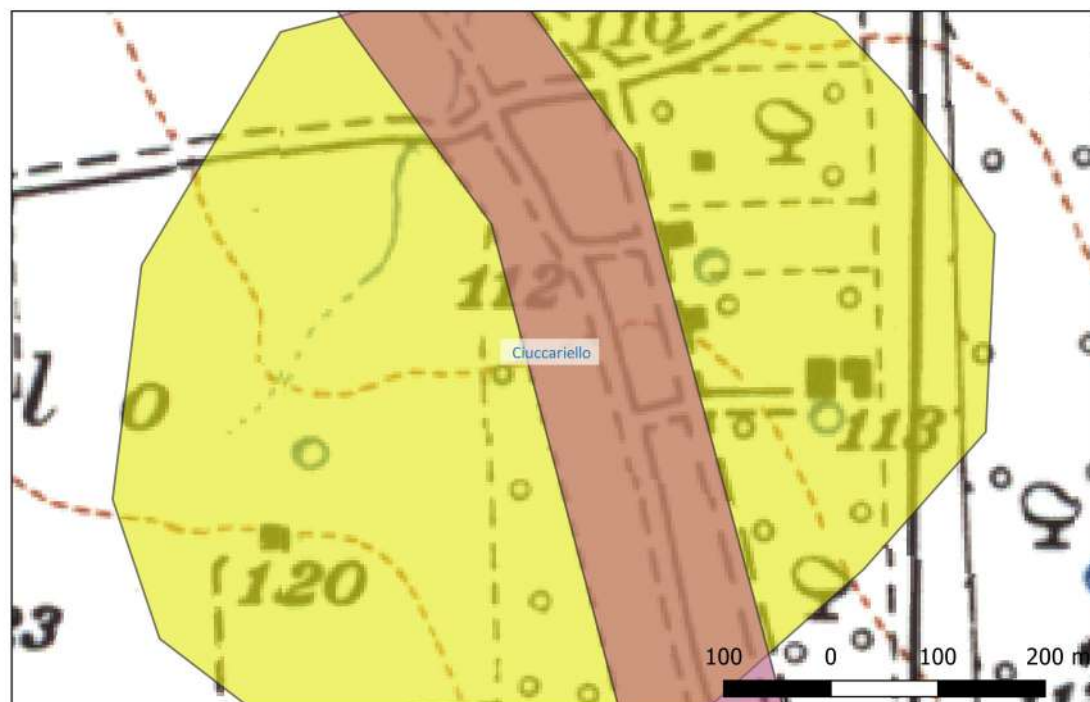
INTERPRETAZIONE : Villaggio neolitico

JONES G. D. B., Apulia. Vol. I: Neolithic settlement in the Tavoliere, London 1987.

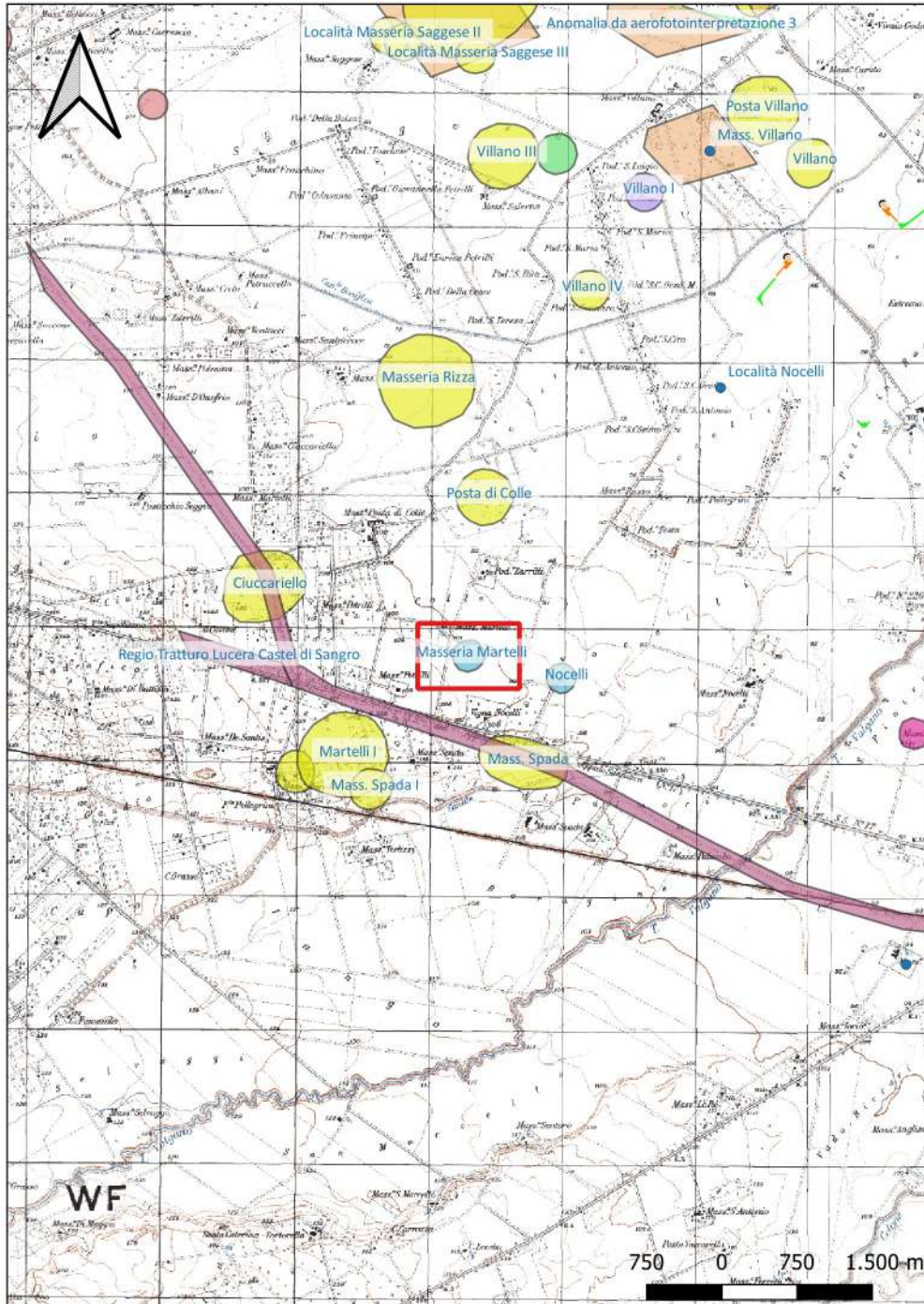
Carta dei Beni Culturali della Regione Puglia (Codice FGBIS002236)

PPTR Aree a rischio Archeologico.

Aree Non Idonee Fer (Segnalazione Carta di Beni con buffer di 100 m)



Sito 38 - Masseria Martelli (SABAP-FG_2022_00024-NC_00002_38)



Localizzazione: Lucera (FG) - Masseria Martelli ,

Definizione e cronologia: insediamento, {azienda agricola}. {Età Romana},

Modalità di individuazione: {dati bibliografici}

Distanza dall'opera in progetto: >1000 metri

Potenziale: potenziale alto

Rischio relativo: rischio nullo

DESCRIZIONE: Anomalia da aerofotointerpretazione costituita da un'area di forma quadrangolare di circa 30 m di lato.

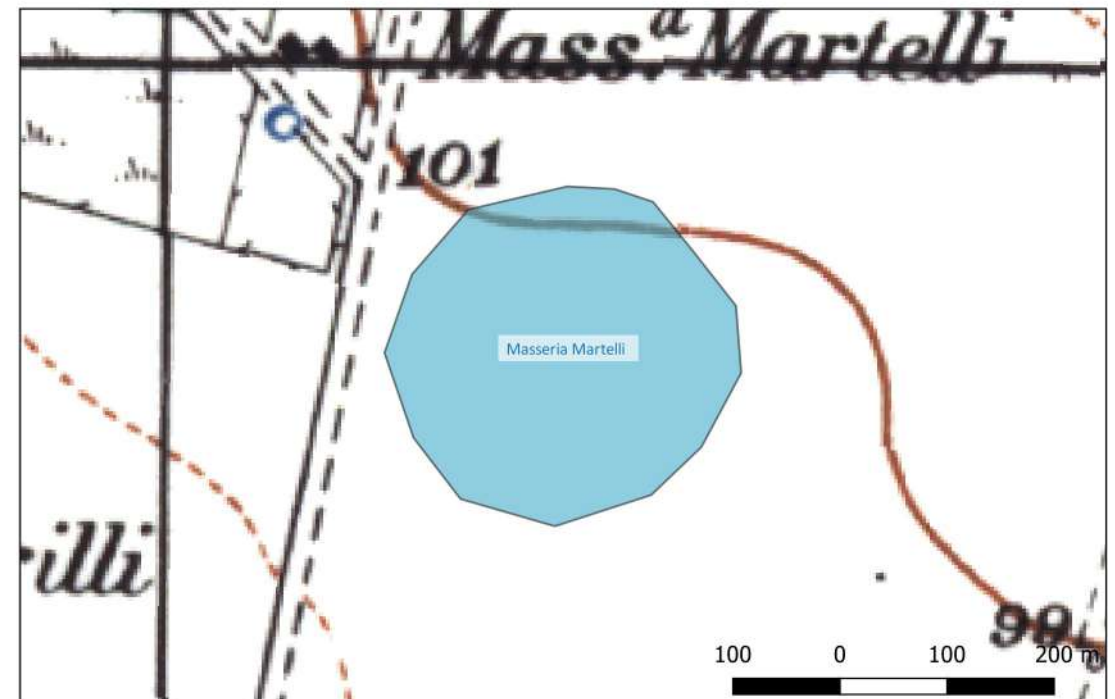
INTERPRETAZIONE : Insediamento rurale di età romana

VOLPE G., La Daunia nell'età della Romanizzazione. Paesaggio agrario, produzione, scambi, Bari, 1990, p. 127 n. 152.

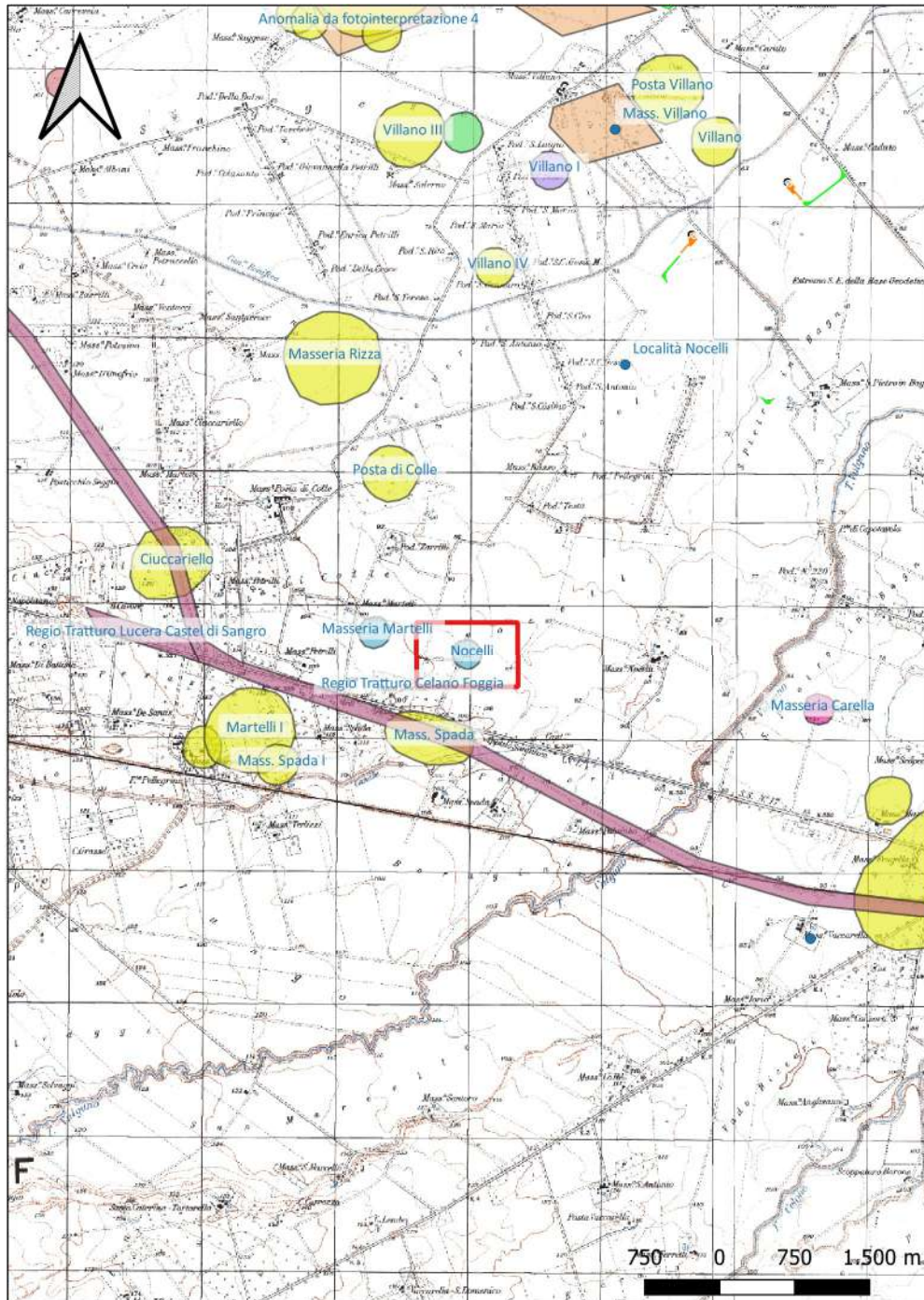
Carta dei Beni Culturali della Regione Puglia (Codice FGBIS002041)

PPTR. Aree a rischio Archeologico.

Aree Non Idonee Fer (Segnalazione Carta di Beni con buffer di 100 m)



Sito 39 - Nocelli (SABAP-FG_2022_00024-NC_000002_39)



Localizzazione: Lucera (FG) - Nocelli,

Definizione e cronologia: insediamento, {azienda agricola}. {Età Romano repubblicana, Età Romano imperiale},

Modalità di individuazione: {dati bibliografici}

Distanza dall'opera in progetto: >1000 metri

Potenziale: potenziale alto

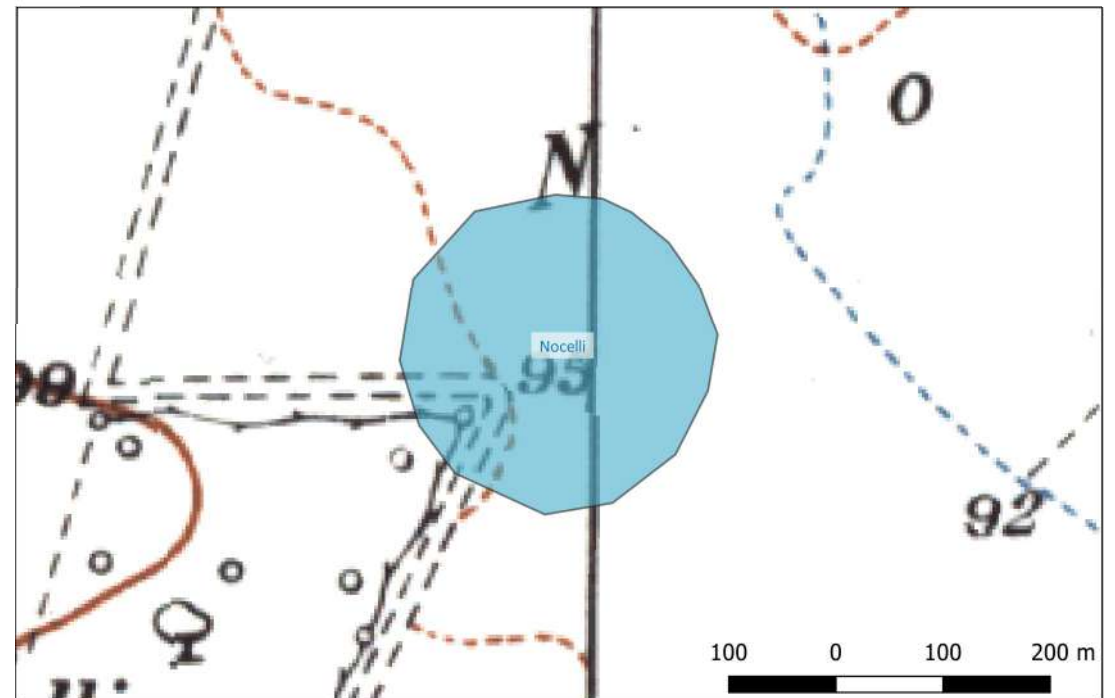
Rischio relativo: rischio nullo

DESCRIZIONE: Fattoria a pianta rettangolare delle dimensioni di 15 x 10 m con cortile porticato sulla fronte occidentale dove vi era l'ingresso principale. Alle diverse fasi di vita del sito si possono riferire i rinvenimenti di una pompa di tipo ctesibiano, l'aggiunta di una tettoia sul lato meridionale e la realizzazione di un impianto per la produzione dell'olio (datazione: fra la fine del II sec. a.C. e l'età tiberiana).

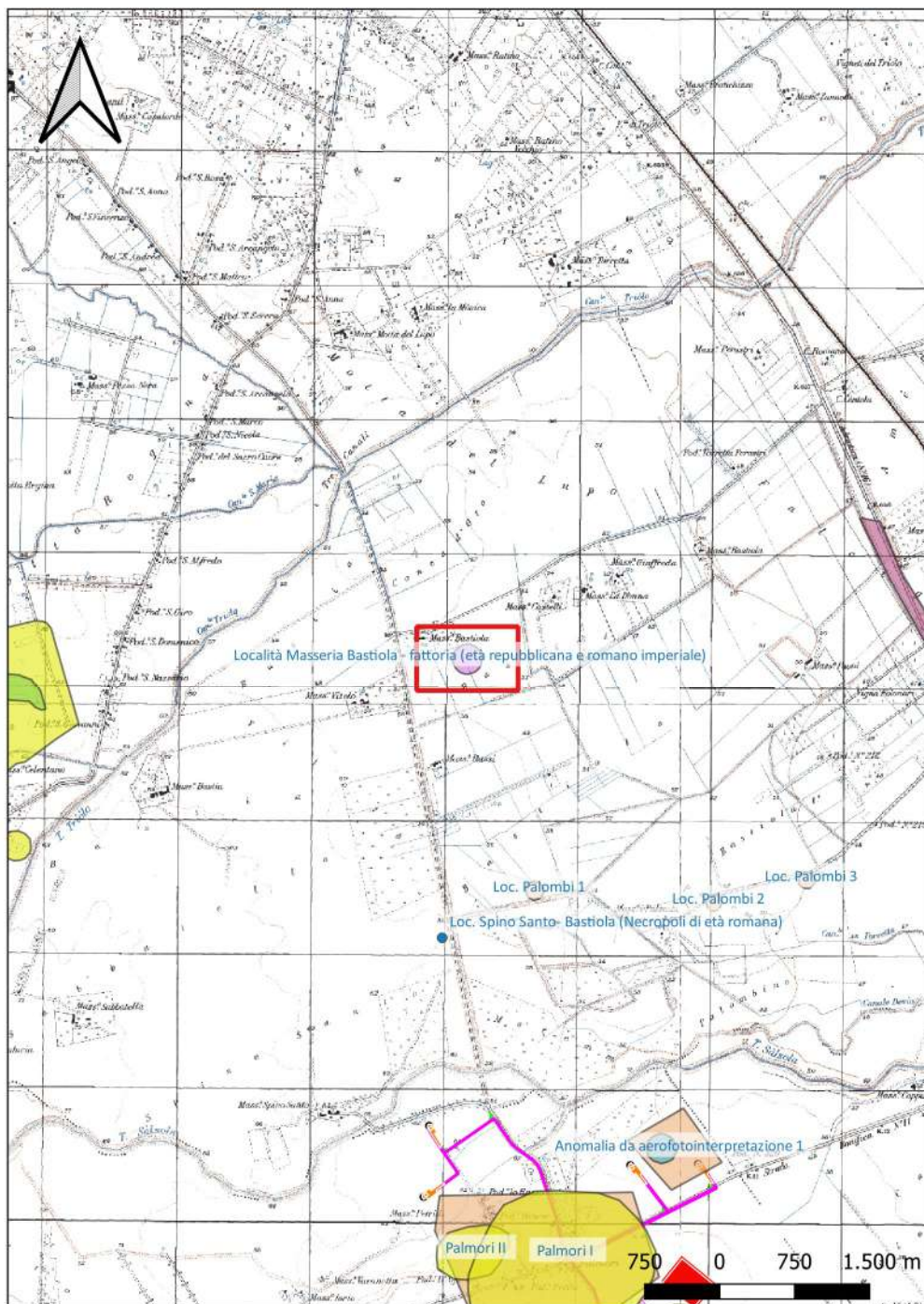
INTERPRETAZIONE : Insediamento rurale di età romano repubblicana e imperiale.

VOLPE G., La Daunia nell'età della Romanizzazione. Paesaggio agrario, produzione, scambi, Bari, 1990, pp. 127- 128, n. 153.

Carta dei Beni Culturali della Regione Puglia (Codice FGBIS002364)
Aree Non Idonee Fer (Segnalazione Carta di Beni con buffer di 100 m)



Sito 4 - Località Masseria Bastiola - fattoria (età repubblicana e romano imperiale) (SABAP-FG_2022_00024-NC_000002_4)



Localizzazione: San Severo (FG) - Masseria Bastiola ,

Definizione e cronologia: area di materiale mobile, {area di frammenti fittili}. {Età Romano repubblicana, Età Romano imperiale},

Modalità di individuazione: {dati bibliografici}

Distanza dall'opera in progetto: >1000 metri

Potenziale: potenziale alto

Rischio relativo: rischio basso

DESCRIZIONE: Area di frammenti di ceramica a vernice nera e sigillata africana D in superficie, riferiti a un insediamento rurale di II-I secolo a.C. e di II-IV secolo d.C.

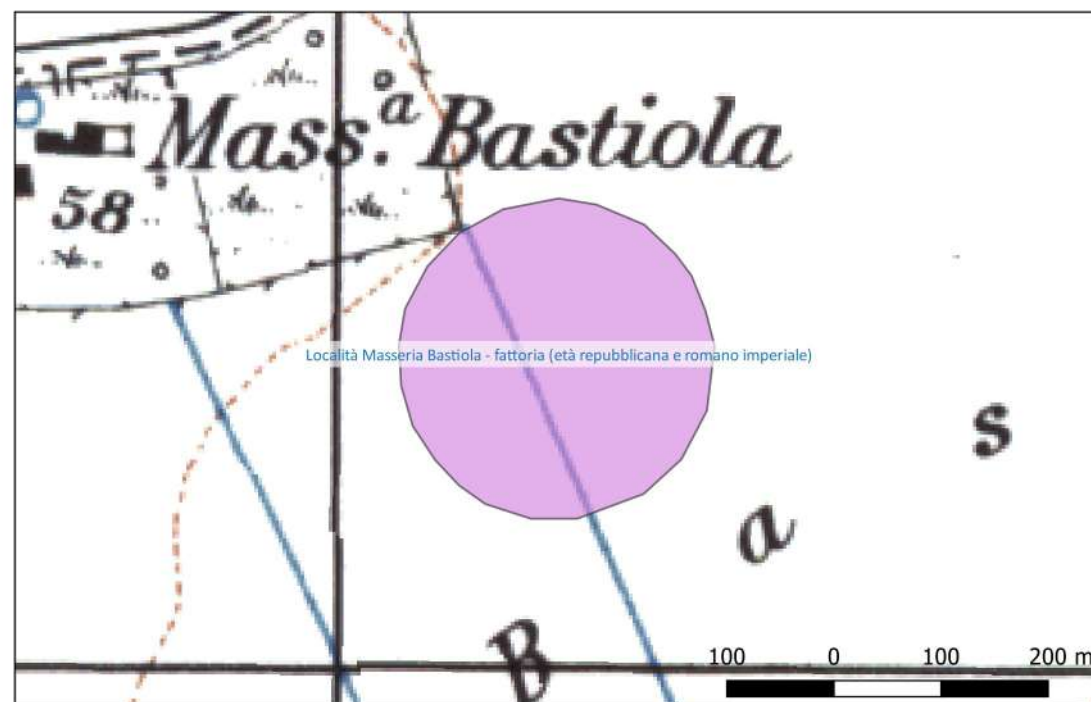
INTERPRETAZIONE : Fattoria di epoca romano repubblicana e imperiale.

VOLPE G., La Daunia nell'età della Romanizzazione. Paesaggio agrario, produzione, scambi, Bari, 1990, p.124, n. 121.

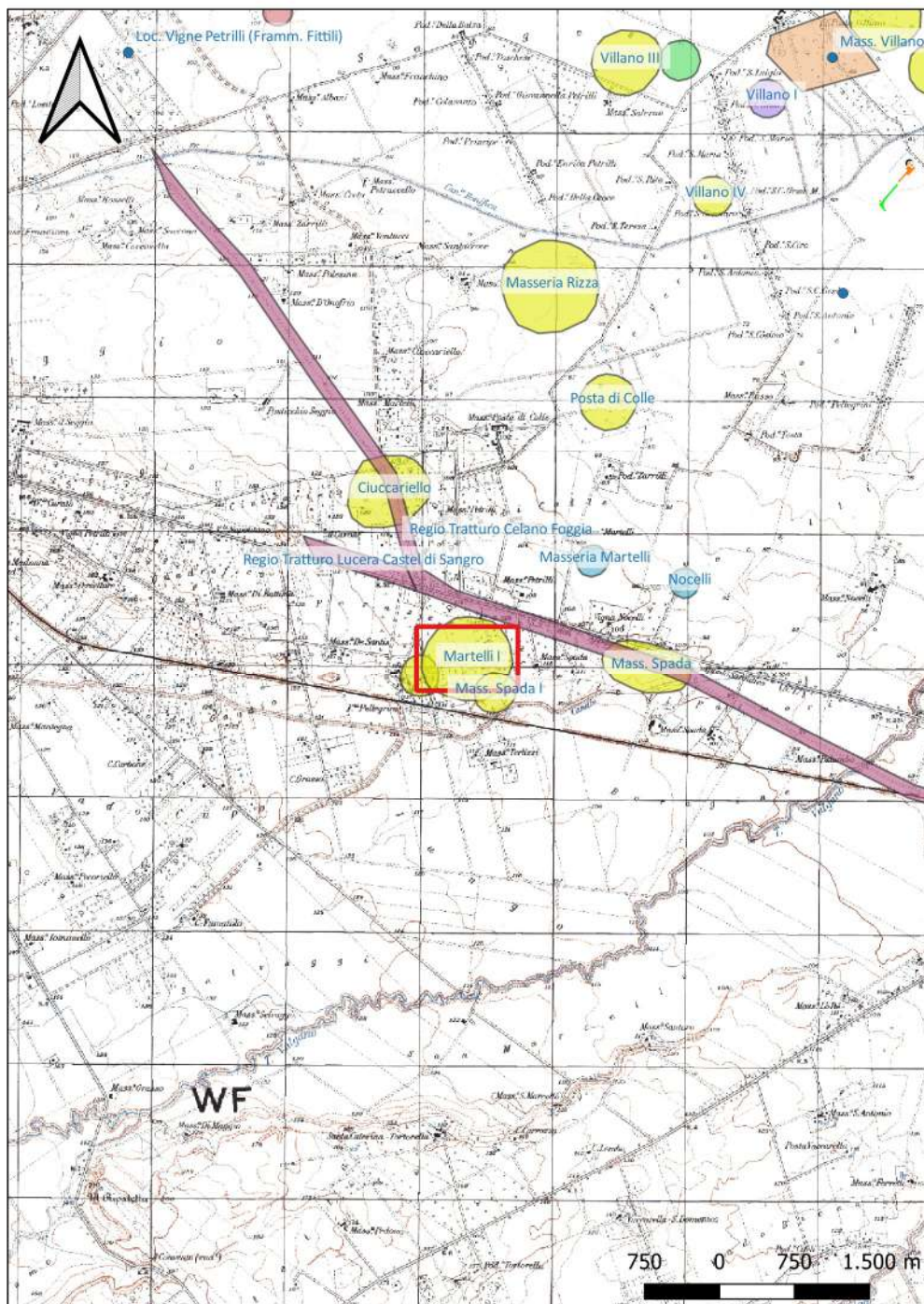
Carta dei Beni Culturali della Regione Puglia (Codice FGBIS003393)

Aree Non Idonee Fer (Segnalazione Carta di Beni con buffer di 100 m)

ARCHIVIO SAPAP FG



Sito 40 - Martelli I (SABAP-FG_2022_00024-NC_00002_40)



Localizzazione: Lucera (FG) - Masseria Martelli,

Definizione e cronologia: insediamento, {villaggio}. {Neolitico},

Modalità di individuazione: {dati bibliografici}

Distanza dall'opera in progetto: >1000 metri

Potenziale: potenziale alto

Rischio relativo: rischio nullo

DESCRIZIONE: Anomalie da aerofotointerpretazione: sito delimitato da tre fossati, il più interno dei quali misura 258 x 163 m e contiene cinque grandi compounds. Altri sei compounds di dimensioni più piccole sono visibili lungo il lato settentrionale. Sono visibili le tracce di altri cinque compounds tra il fossato più interno e quello intermedio.

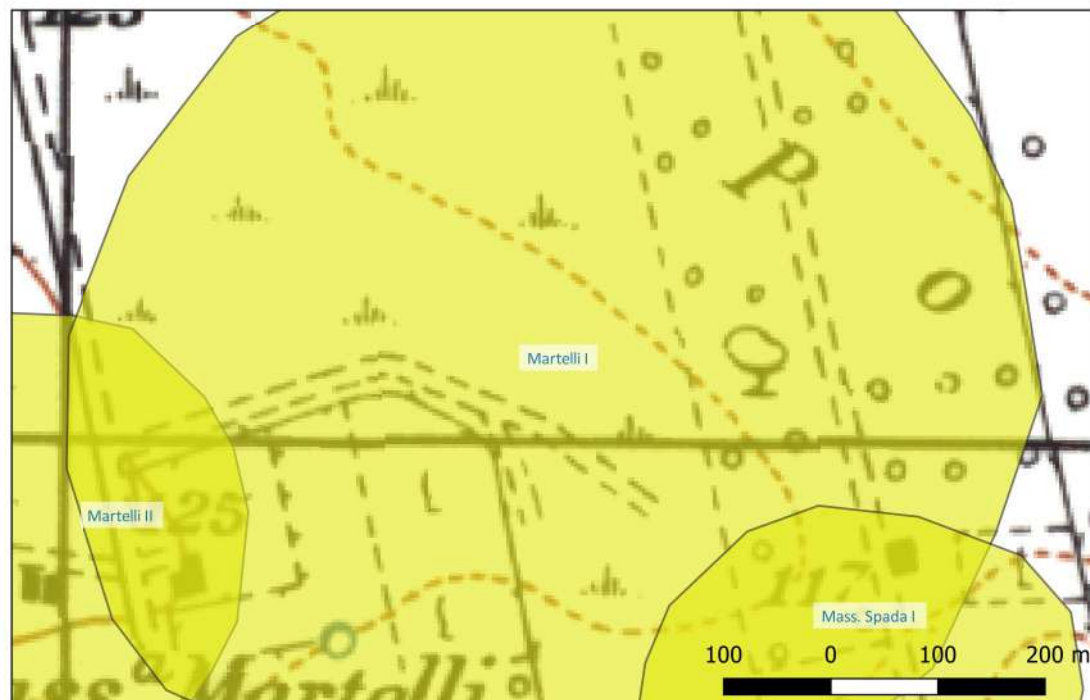
INTERPRETAZIONE : Villaggio neolitico

JONES G. D. B., Apulia. Vol. I: Neolithic settlement in the Tavoliere, London 1987, p. 48 n. 35.

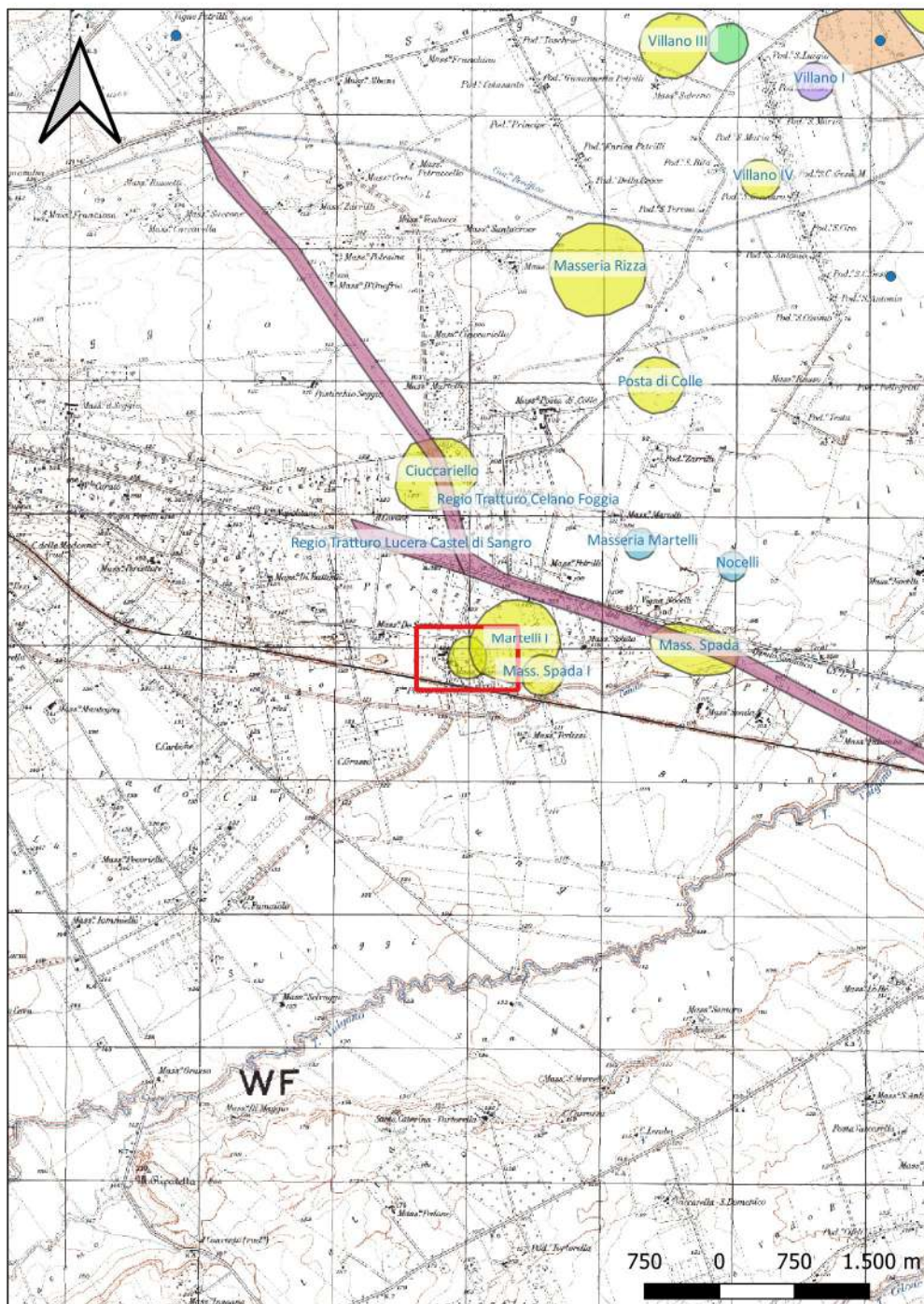
Carta dei Beni Culturali della Regione Puglia (Codice FGBIS000294)

PPTR. Aree a rischio Archeologico.

Aree Non Idonee Fer (Segnalazione Carta di Beni con buffer di 100 m)



Sito 41 - Martelli II (SABAP-FG_2022_00024-NC_000002_41)



Localizzazione: Lucera (FG) - Masseria Martelli,

Definizione e cronologia: insediamento, {villaggio}, {Neolitico},

Modalità di individuazione: {dati bibliografici}

Distanza dall'opera in progetto: >1000 metri

Potenziale: potenziale alto

Rischio relativo: rischio nullo

DESCRIZIONE: Anomalia da aerofotointerpretazione: villaggi di piccole dimensioni, delimitato da un singolo fossato avente diametro massimo di 76 m in senso E-W. Al suo interno ci sono almeno sei compounds tutti rivolti a SW.

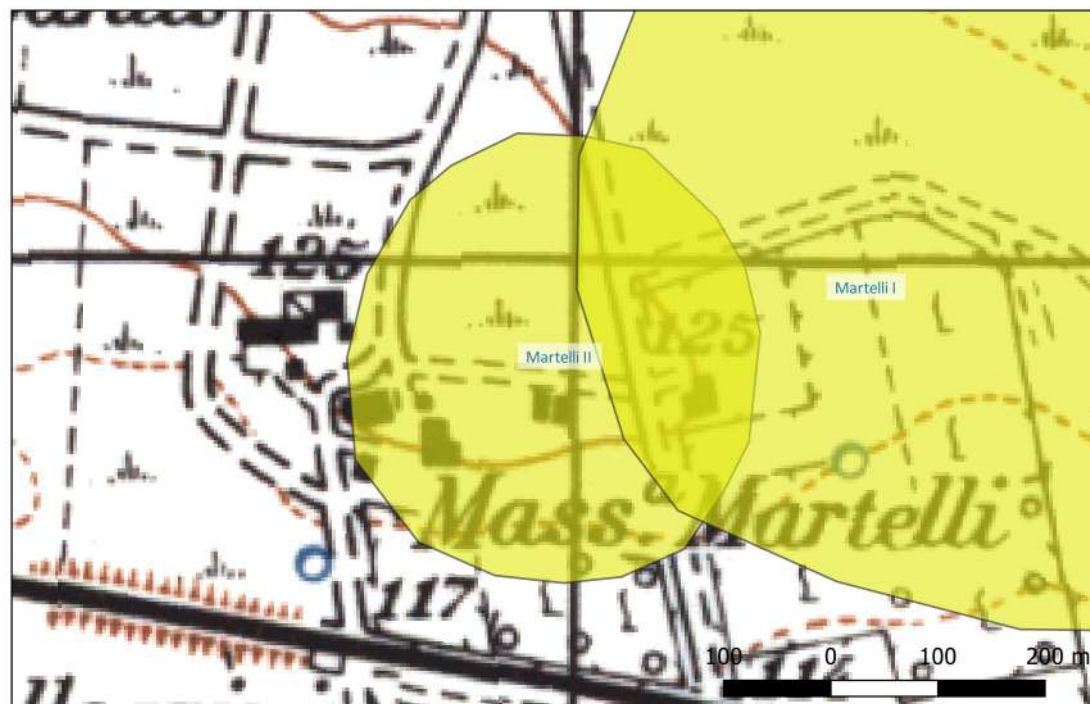
INTERPRETAZIONE : Villaggio neolitico

JONES G. D. B., Apulia. Vol. I: Neolithic settlement in the Tavoliere, London 1987, p. 48 n. 36.

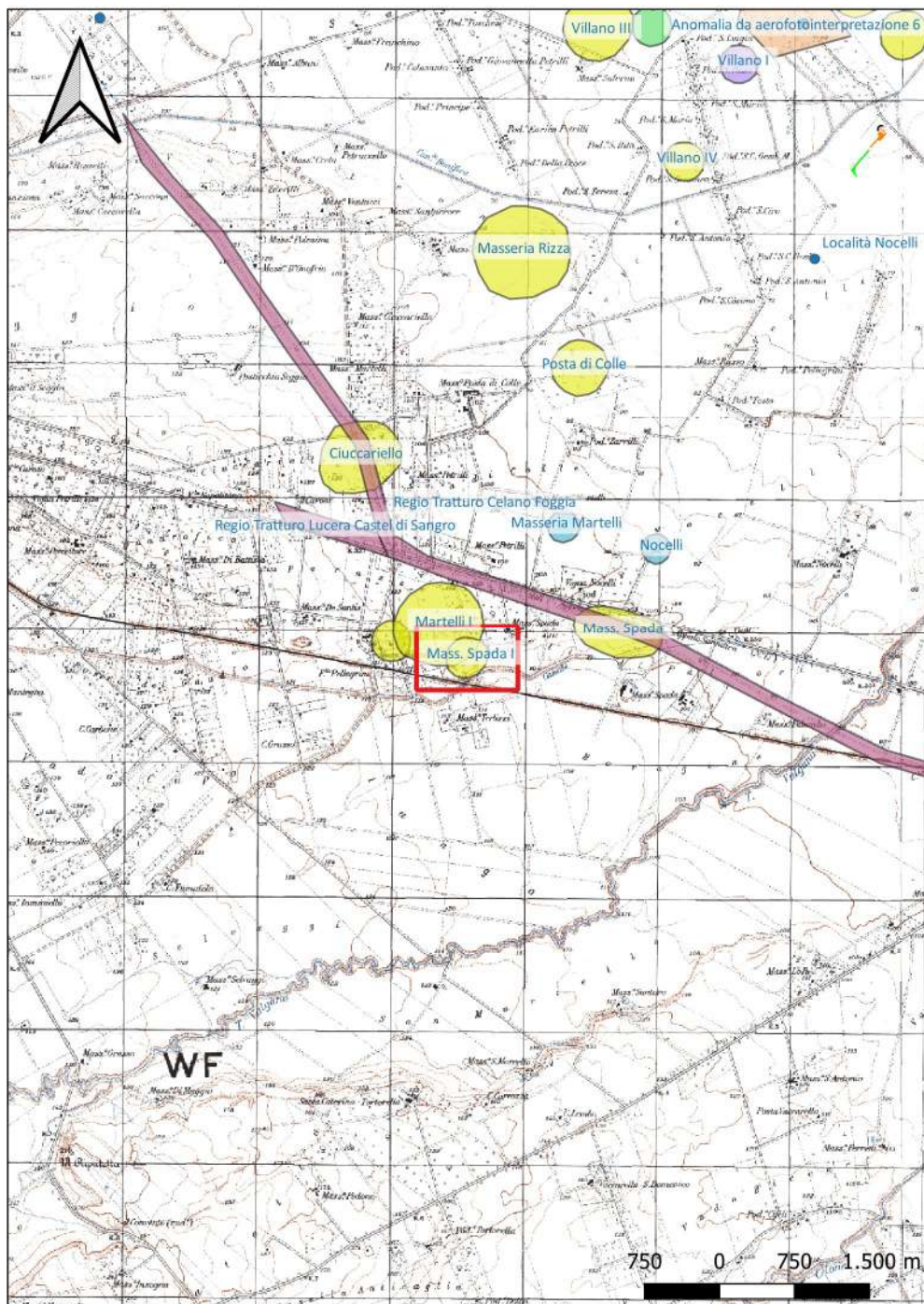
Carta dei Beni Culturali della Regione Puglia (Codice FGBIS000300)

PPTR. Aree a rischio Archeologico.

Aree Non Idonee Fer (Segnalazione Carta di Beni con buffer di 100 m)



Sito 42 - Mass. Spada I (SABAP-FG_2022_00024-NC_000002_42)



Localizzazione: Lucera (FG) - Masseria Martelli ,

Definizione e cronologia: insediamento, {villaggio}. {Neolitico},

Modalità di individuazione: {dati bibliografici}

Distanza dall'opera in progetto: >1000 metri

Potenziale: potenziale alto

Rischio relativo: rischio nullo

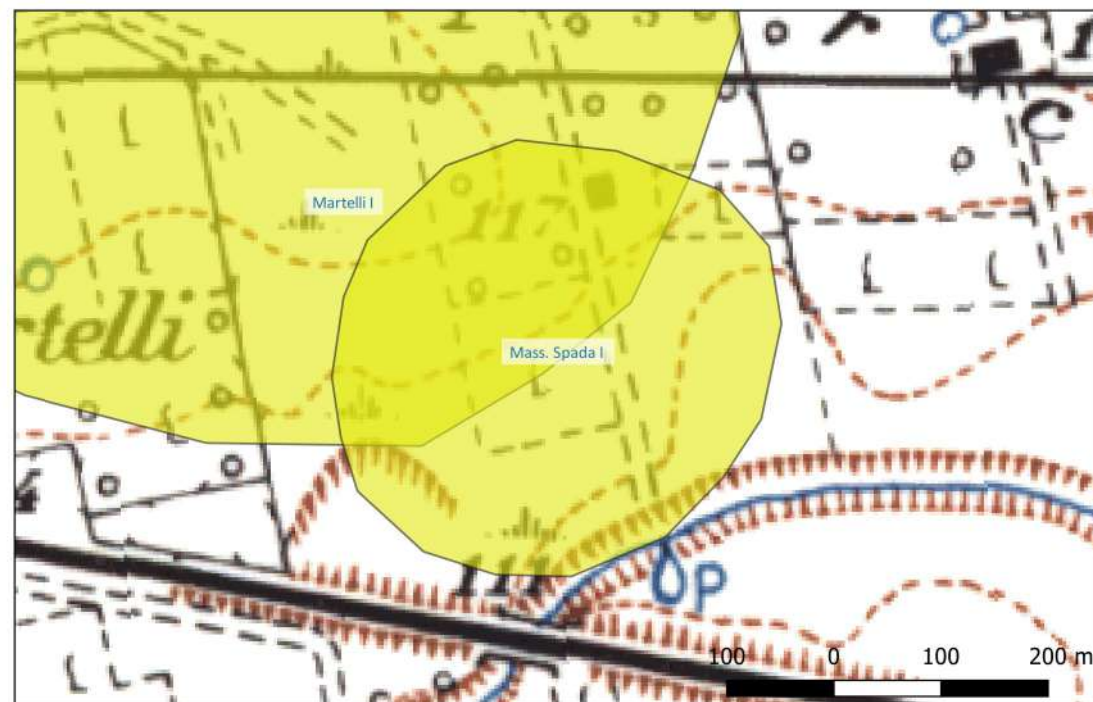
DESCRIZIONE: Anomalia da aereofotointerpretazione: Sito di piccole dimensioni delimitato da un singolo fossato del diametro di 56 m.

INTERPRETAZIONE : Villaggio neolitico

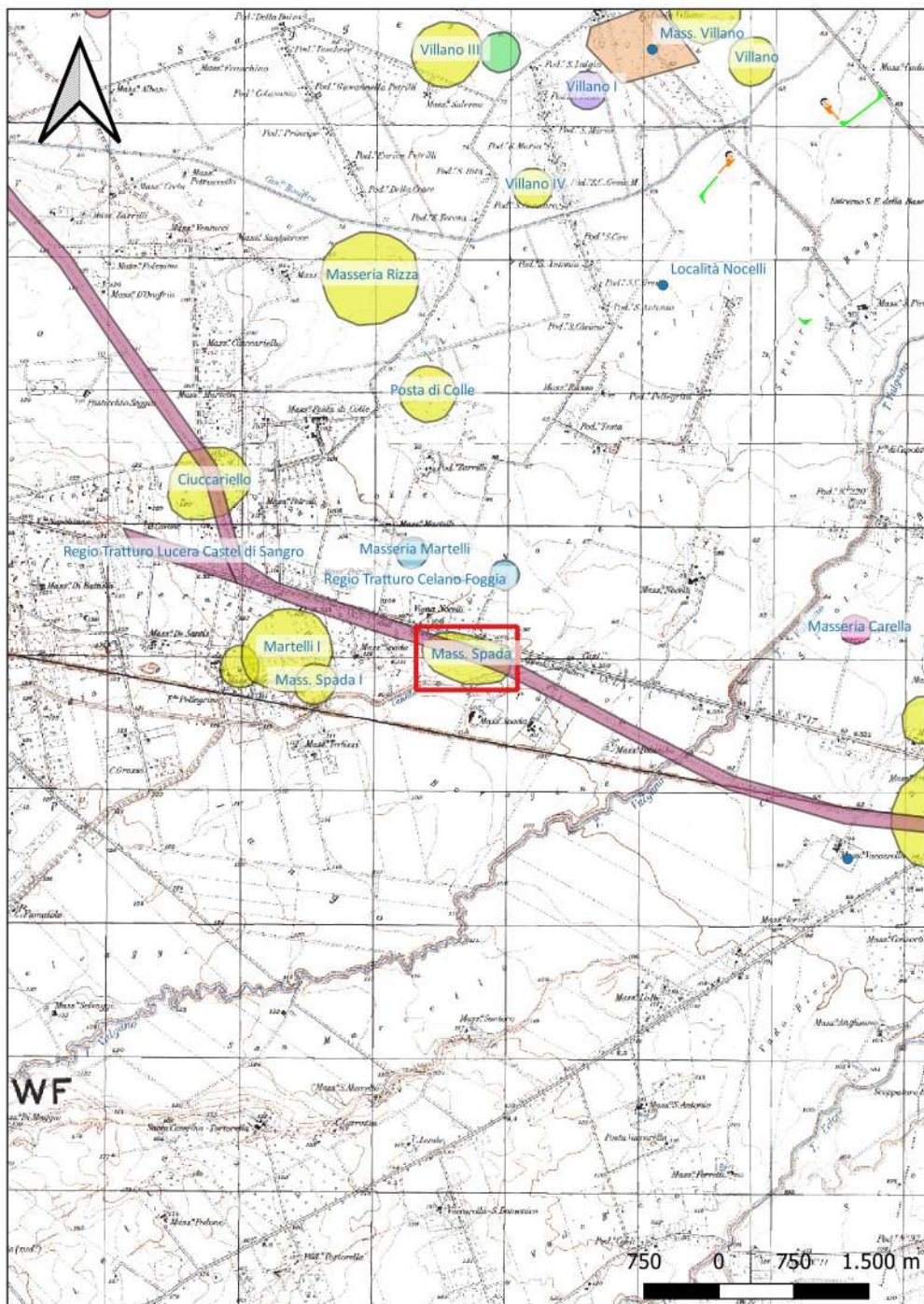
JONES G. D. B., Apulia. Vol. I: Neolithic settlement in the Tavoliere, London 1987, p. 48 n. 37.

Carta dei Beni Culturali della Regione Puglia (Codice FGBIS000307)
PPTR Aree a rischio Archeologico.

Aree Non Idonee Fer (Segnalazione Carta di Beni con buffer di 100 m)



Sito 43 - Mass. Spada (SABAP-FG_2022_00024-NC_00002_43)



Localizzazione: Lucera (FG) - Masseria Spada ,

Definizione e cronologia: insediamento, {villaggio}. {Neolitico},

Modalità di individuazione: {dati bibliografici}

Distanza dall'opera in progetto: >1000 metri

Potenziale: potenziale alto

Rischio relativo: rischio nullo

DESCRIZIONE: Anomalia da aerofotointerpretazione: sito di medie dimensioni di forma ovale allungata in senso E-W. Le dimensioni sono di 475 x 175 m. Al suo interno sono presenti numerosi compounds.

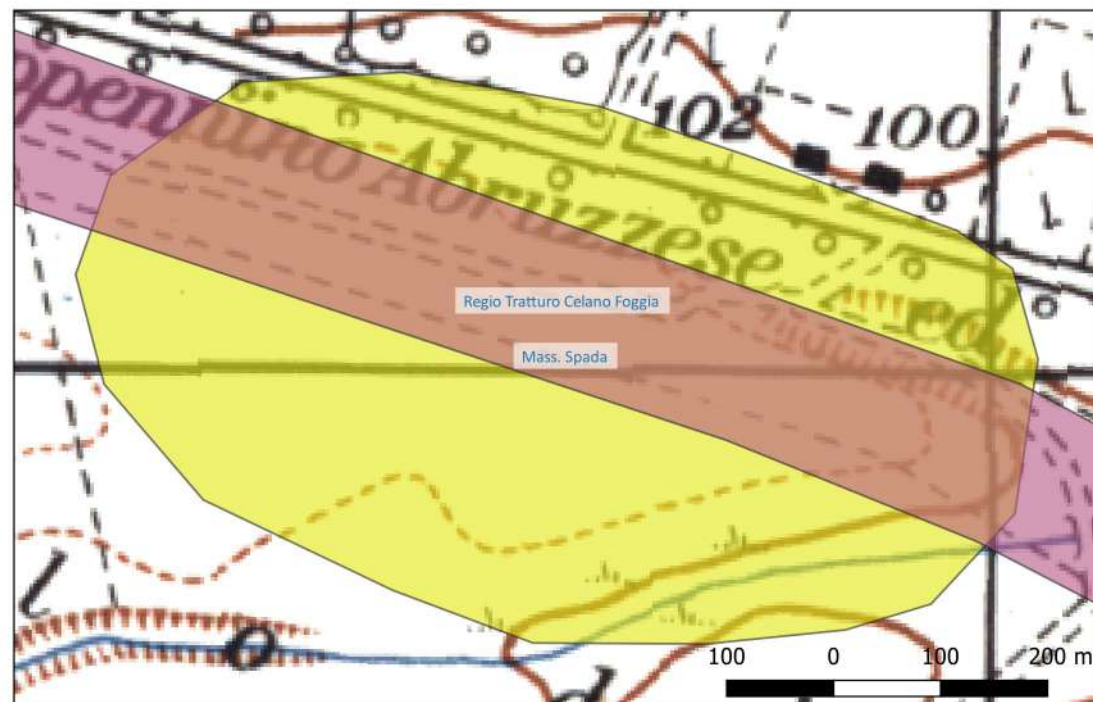
INTERPRETAZIONE : Villaggio neolitico

JONES G. D. B., Apulia. Vol. I: Neolithic settlement in the Tavoliere, London 1987, p. 48, n. 38.

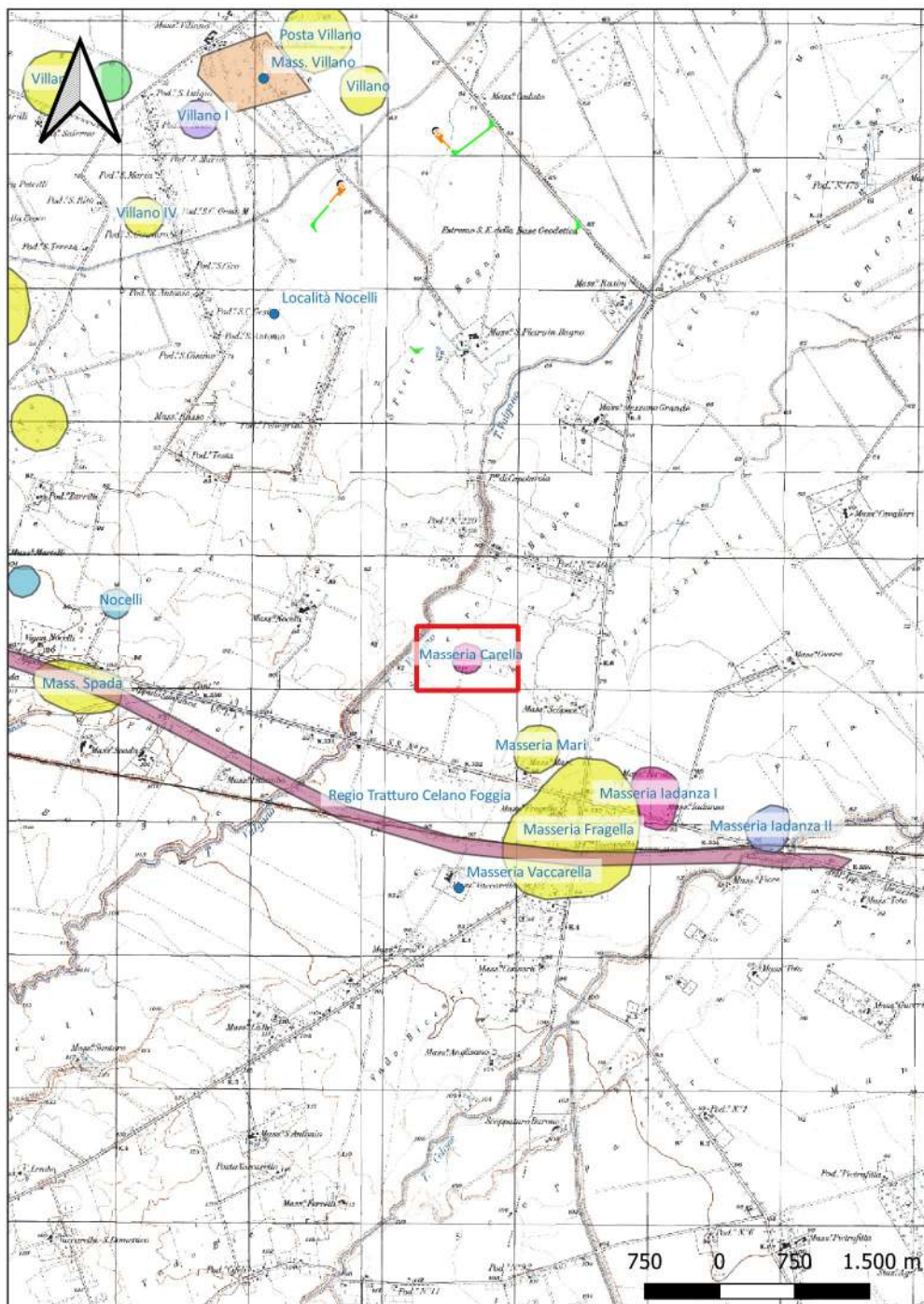
Carta dei Beni Culturali della Regione Puglia (Codice FGBIS000312)

PPTR. Aree a rischio Archeologico.

Aree Non Idonee Fer (Segnalazione Carta di Beni con buffer di 100 m)



Sito 44 - Masseria Carella (SABAP-FG_2022_00024-NC_00002_44)



Localizzazione: Lucera (FG) - Masseria Carella,

Definizione e cronologia: insediamento, {villa}. {Età Romana},

Modalità di individuazione: {dati bibliografici}

Distanza dall'opera in progetto: >1000 metri

Potenziale: potenziale alto

Rischio relativo: rischio nullo

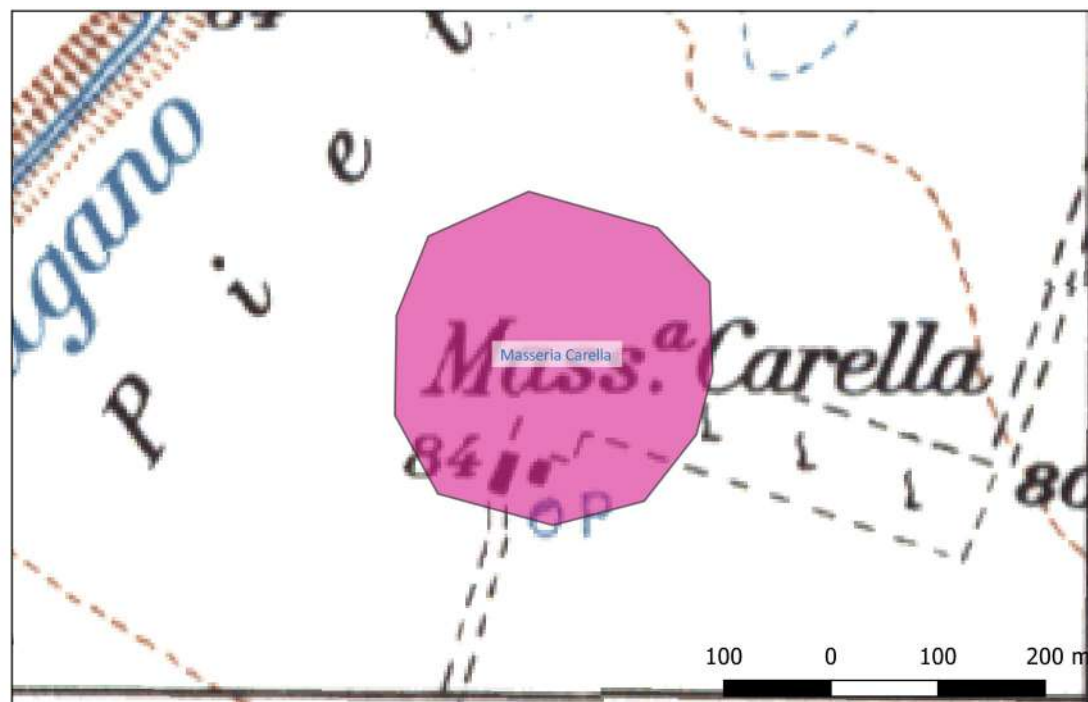
DESCRIZIONE: A nord della masseria (sulla riva destra del Torrente Vulgano); vasta area di frammenti ceramici attribuibili ad un insediamento rurale di età romana.

INTERPRETAZIONE : Fattoria- Villa di età romana

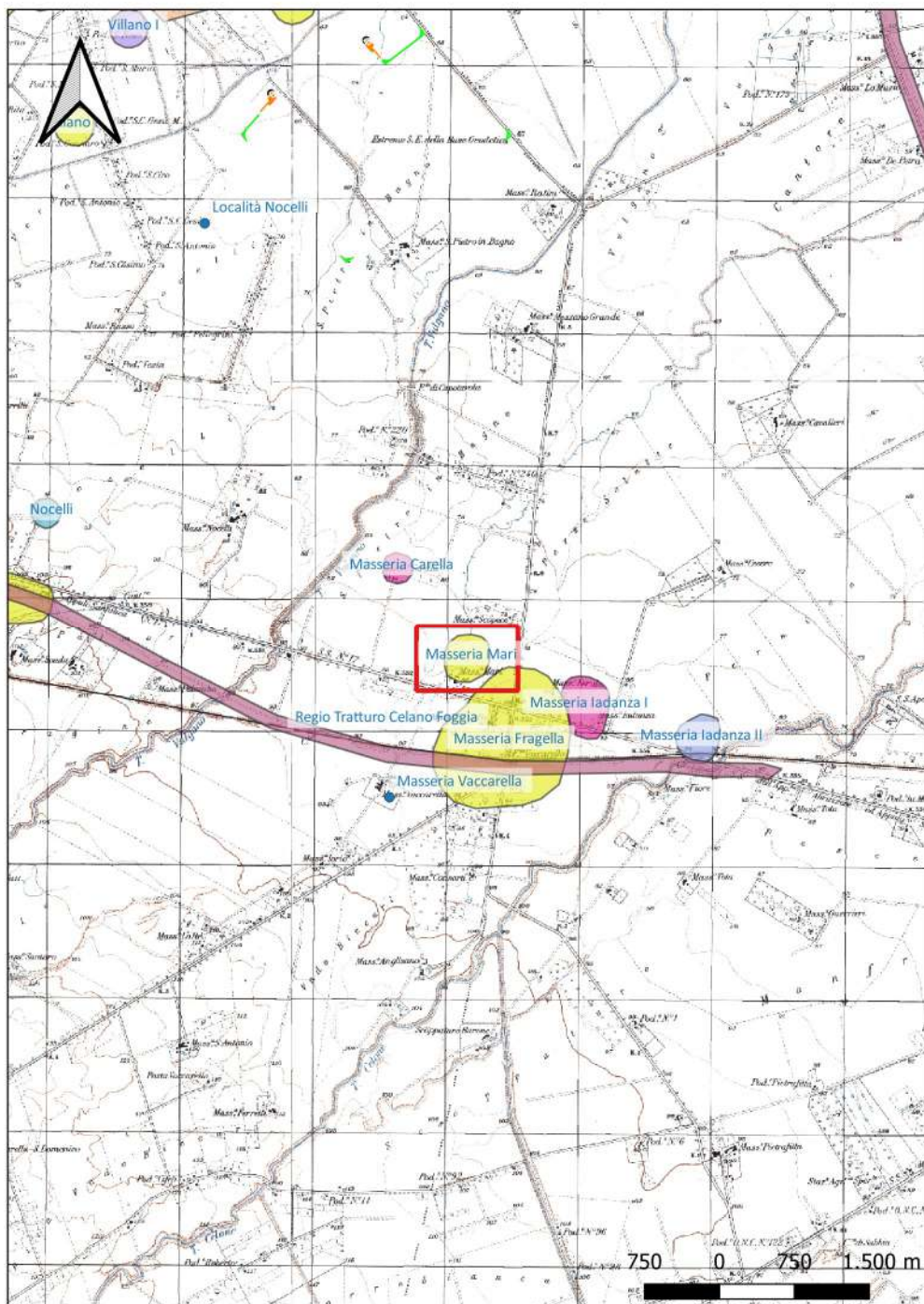
VOLPE G., La Daunia nell'età della Romanizzazione. Paesaggio agrario, produzione, scambi, Bari, 1990, p. 129 n. 158.

Carta dei Beni Culturali della Regione Puglia (Codice FGBIS002367)

Aree Non Idonee Fer (Segnalazione Carta di Beni con buffer di 100 m)



Sito 45 - Masseria Mari (SABAP-FG_2022_00024-NC_000002_45)



Localizzazione: Lucera (FG) - Masseria Mari,

Definizione e cronologia: insediamento, {villaggio}. {Neolitico},

Modalità di individuazione: {dati bibliografici}

Distanza dall'opera in progetto: >1000 metri

Potenziale: potenziale alto

Rischio relativo: rischio nullo

DESCRIZIONE: Anomalia da aerofotointerpretazione: villaggio delimitato da un singolo fossato che descrive un'area di forma circolare del diametro di circa 135 m. Nel settore meridionale dell'area posta all'esterno, sono visibili inoltre alcuni compounds.

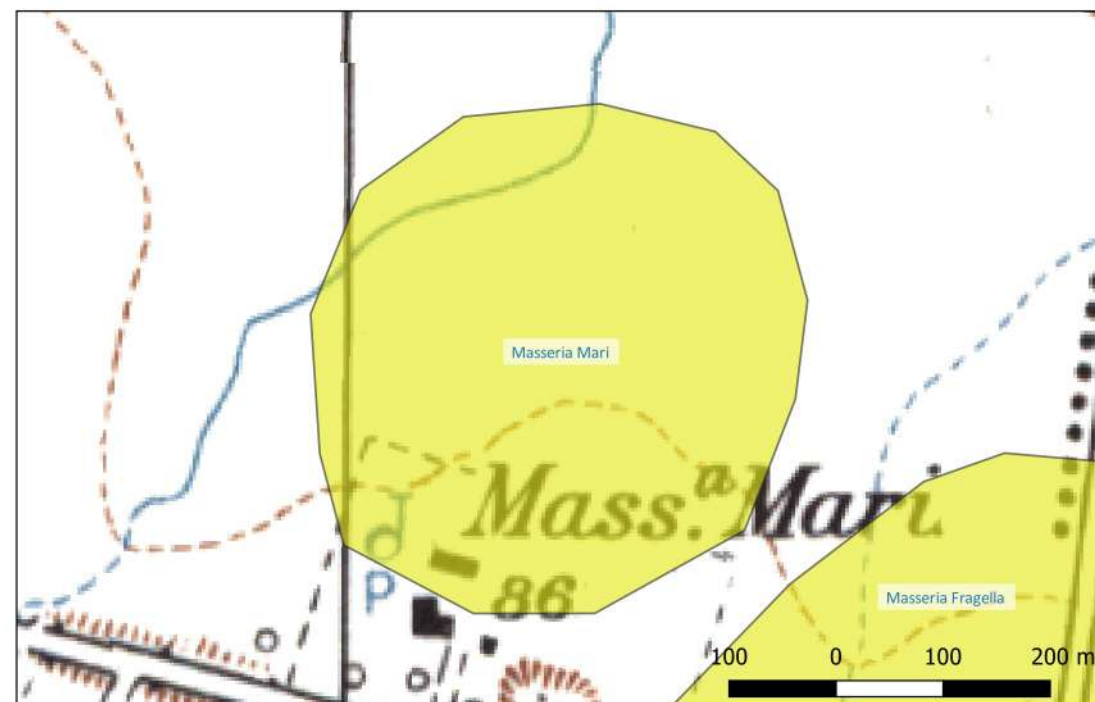
INTERPRETAZIONE : Villaggio neolitico

VOLPE G., ROMANO A. V., GOFFREDO R., Il 'Progetto Valle del Celone': ricognizione, aerofotografia, GIS, in Atti del Convegno Progetto Dürres. Azione di cooperazione internazionale decentrata nel settore del patrimonio culturale archeologico 2002-2004. "Strumenti per la salvaguardia del patrimonio culturale: Carta del rischio archeologico e Catalogazione informatizzata. Esempi italiani ed applicabilità in Albania", (Villa Manin di Passariano – Udine – Parma, 27-29 marzo 2003), LVIII, Trieste, 2004, 181-220.

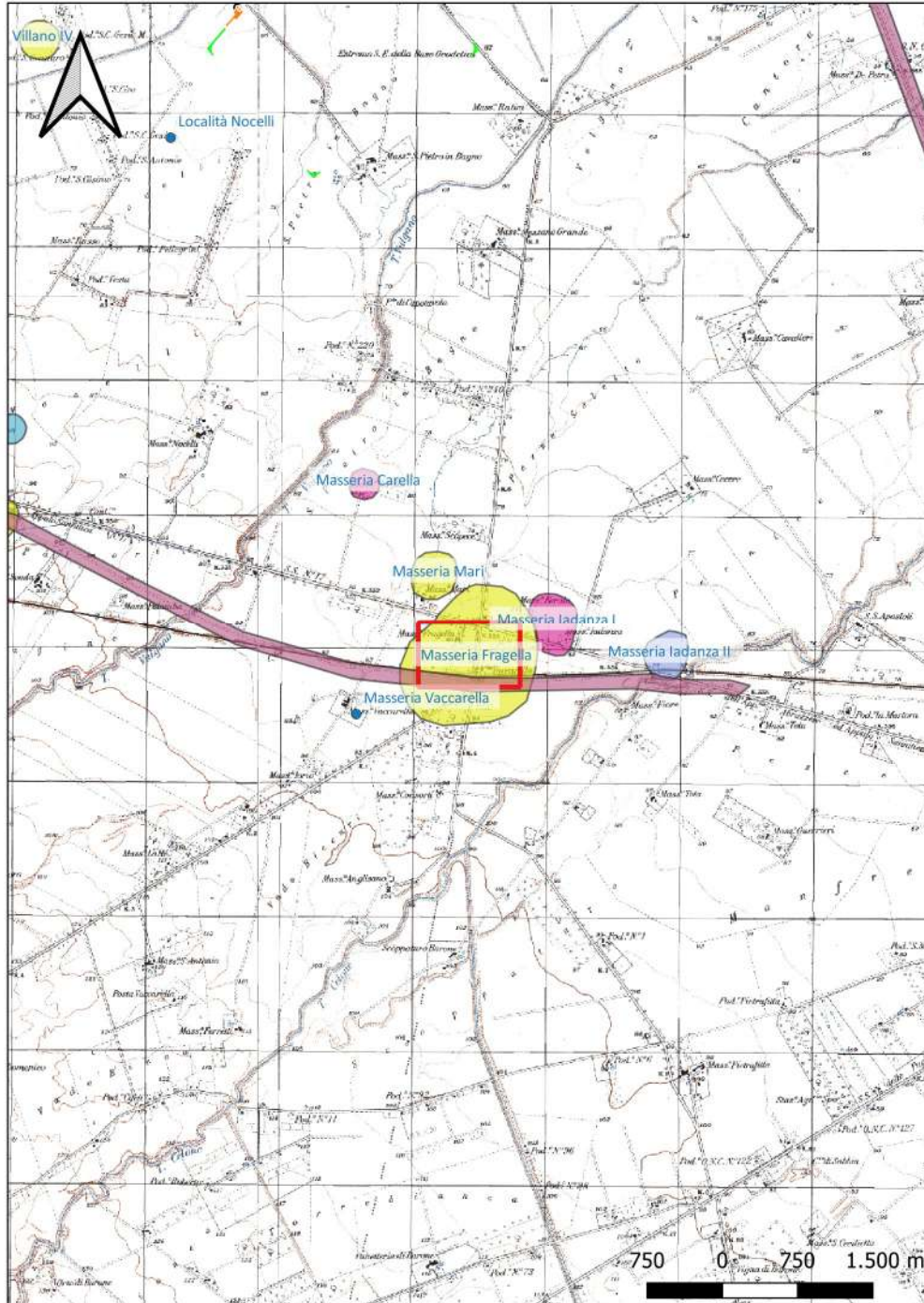
Carta dei Beni Culturali della Regione Puglia (Codice FGBIS000897)

PPTR. Aree a rischio Archeologico.

Aree Non Idonee Fer (Segnalazione Carta di Beni con buffer di 100 m)



Sito 46 - Masseria Fragella (SABAP-FG_2022_00024-NC_000002_46)



Localizzazione: Lucera (FG) - Masseria Fragella,

Definizione e cronologia: insediamento, {villaggio}. {Neolitico},

Modalità di individuazione: {dati bibliografici}

Distanza dall'opera in progetto: >1000 metri

Potenziale: potenziale alto

Rischio relativo: rischio nullo

DESCRIZIONE: Sito di grandi dimensioni neo- eneolitico, perimetrato da più fossati concentrici. All'interno dei fossati esterni sono presenti numerosi compounds.

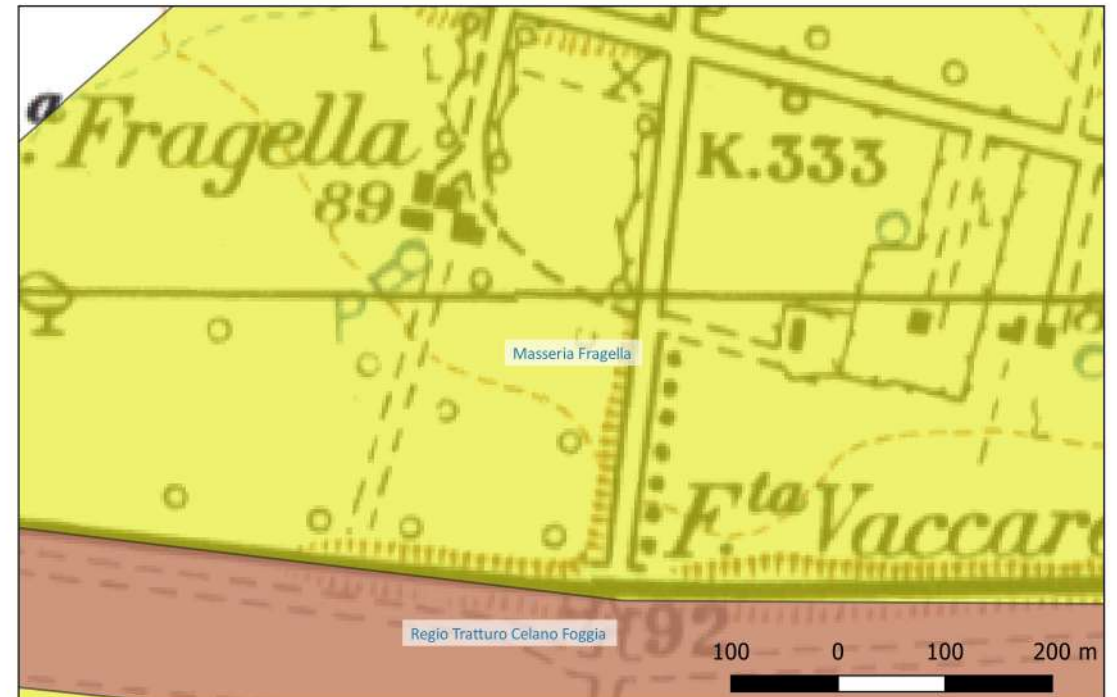
INTERPRETAZIONE : Villaggio neolitico

JONES G. D. B., Apulia. Vol. I: Neolithic settlement in the Tavoliere, London 1987, p. 48 n. 39.

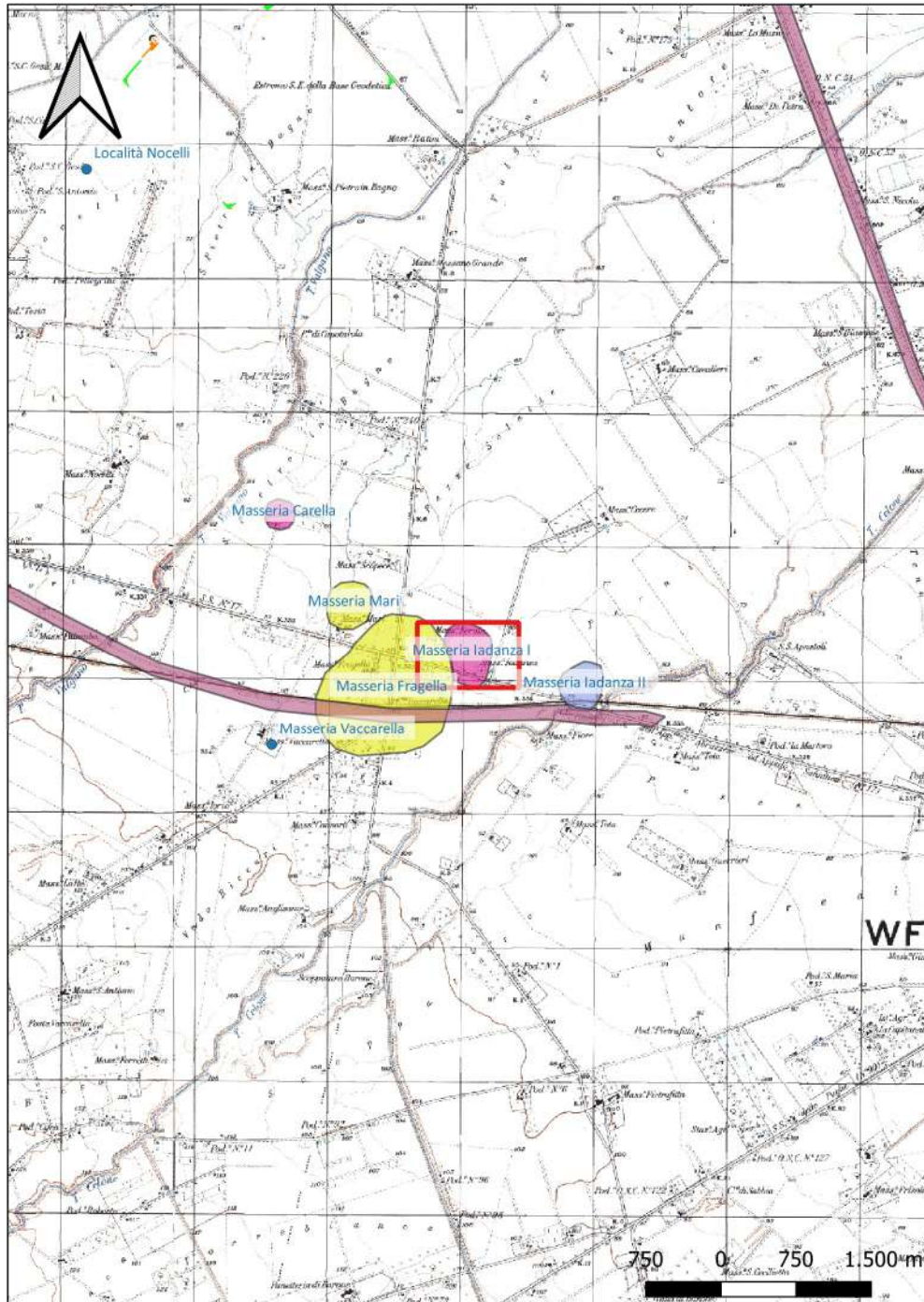
Carta dei Beni Culturali della Regione Puglia (Codice FGBIS000318)

PPTR. Aree a rischio Archeologico.

Aree Non Idonee Fer (Segnalazione Carta di Beni con buffer di 100 m)



Sito 47 - Masseria Iadanza I (SABAP-FG_2022_00024-NC_000002_47)



Localizzazione: Foggia (FG) - Masseria Iadanza,

Definizione e cronologia: insediamento, {villa}. {Età Romana},

Modalità di individuazione: {dati bibliografici}

Distanza dall'opera in progetto: >1000 metri

Potenziale: potenziale alto

Rischio relativo: rischio nullo

DESCRIZIONE: Anomalia da aerofotointerpretazione: area delle dimensioni di circa 250 x 170 orientata in senso N-S, interpretabile come una villa di età romana con annessa necropoli localizzata nel settore settentrionale dell'area.

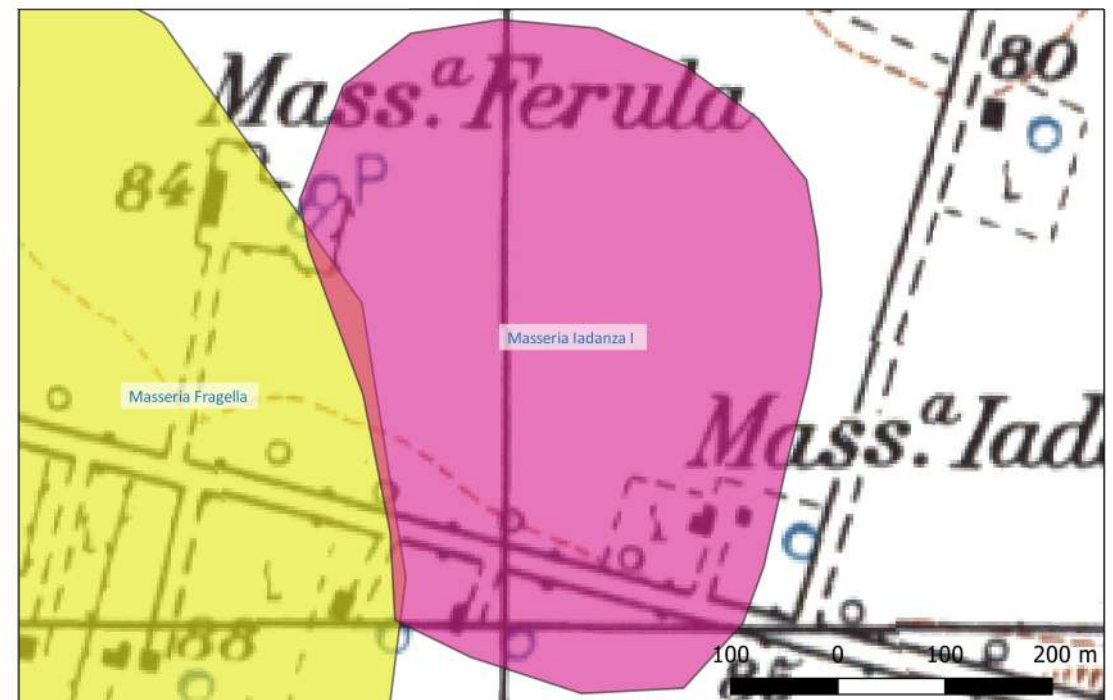
INTERPRETAZIONE : Villa di età romana

VOLPE G., ROMANO A. V., GOFFREDO R., Il 'Progetto Valle del Celone': ricognizione, aerofotografia, GIS, in Atti del Convegno Progetto Dürres. Azione di cooperazione internazionale decentrata nel settore del patrimonio culturale archeologico 2002-2004. "Strumenti per la salvaguardia del patrimonio culturale: Carta del rischio archeologico e Catalogazione informatizzata. Esempi italiani ed applicabilità in Albania", (Villa Manin di Passariano – Udine – Parma, 27-29 marzo 2003), LVIII, Trieste, 2004, 181-220.

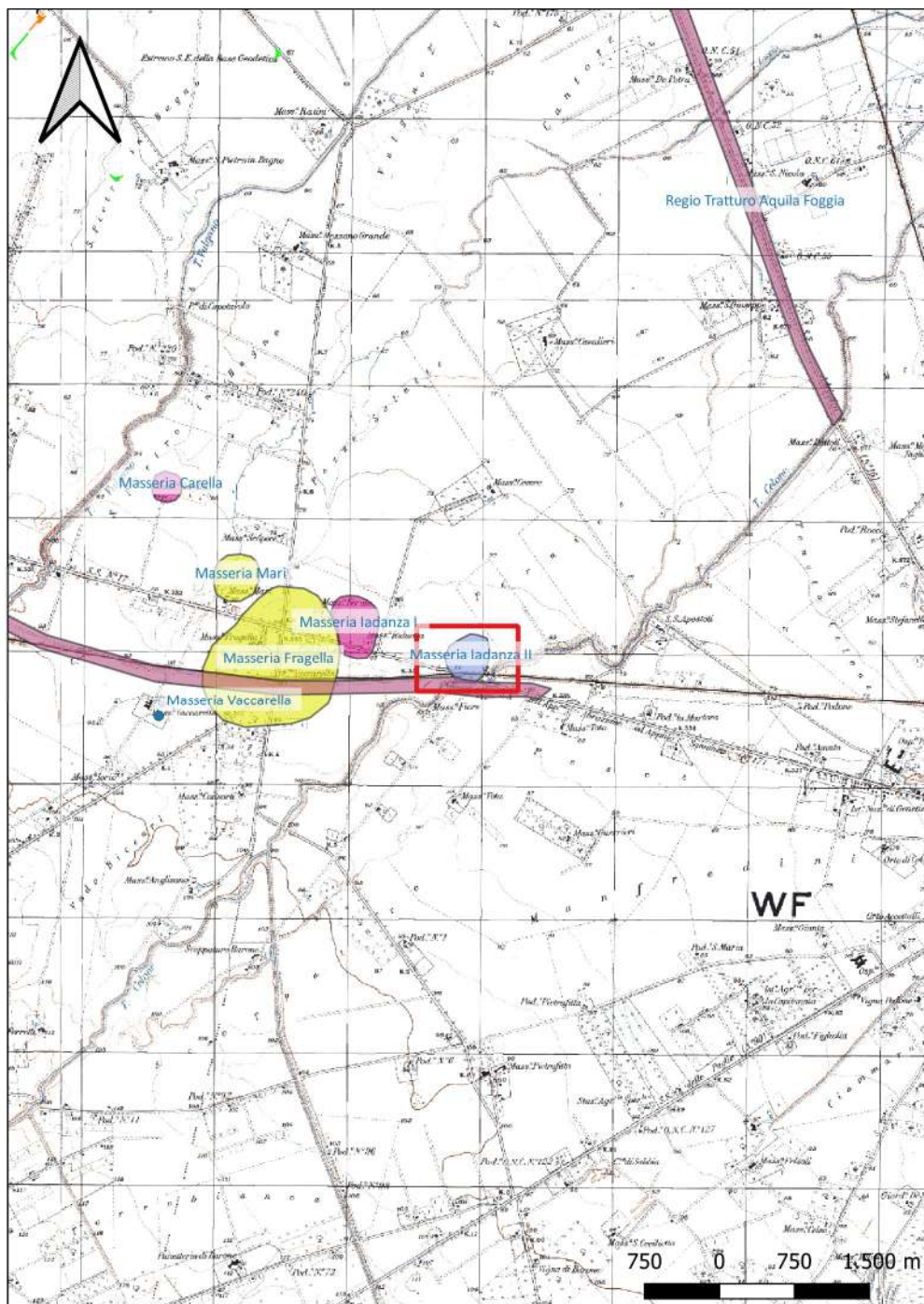
Carta dei Beni Culturali della Regione Puglia (Codice FGBIS002000)

PPTR. Aree a rischio Archeologico.

Aree Non Idonee Fer (Segnalazione Carta di Beni con buffer di 100 m)



Sito 48 - Masseria Iadanza II (SABAP-FG_2022_00024-NC_000002_48)



Localizzazione: Foggia (FG) - Masseria Iadanza,

Definizione e cronologia: insediamento, {casale}. {Età Medievale},

Modalità di individuazione: {dati bibliografici}

Distanza dall'opera in progetto: >1000 metri

Potenziale: potenziale alto

Rischio relativo: rischio nullo

DESCRIZIONE: Anomalia da aerofotointerpretazione: presenza di un terrapieno artificiale probabilmente circondato da un fossato all'interno del quale è distinguibile un'area più piccola localizzata nel settore settentrionale del sito. L'area misura circa 70 m secondo l'asse N-S e circa 120 nel punto di massima larghezza nell'asse E-W.

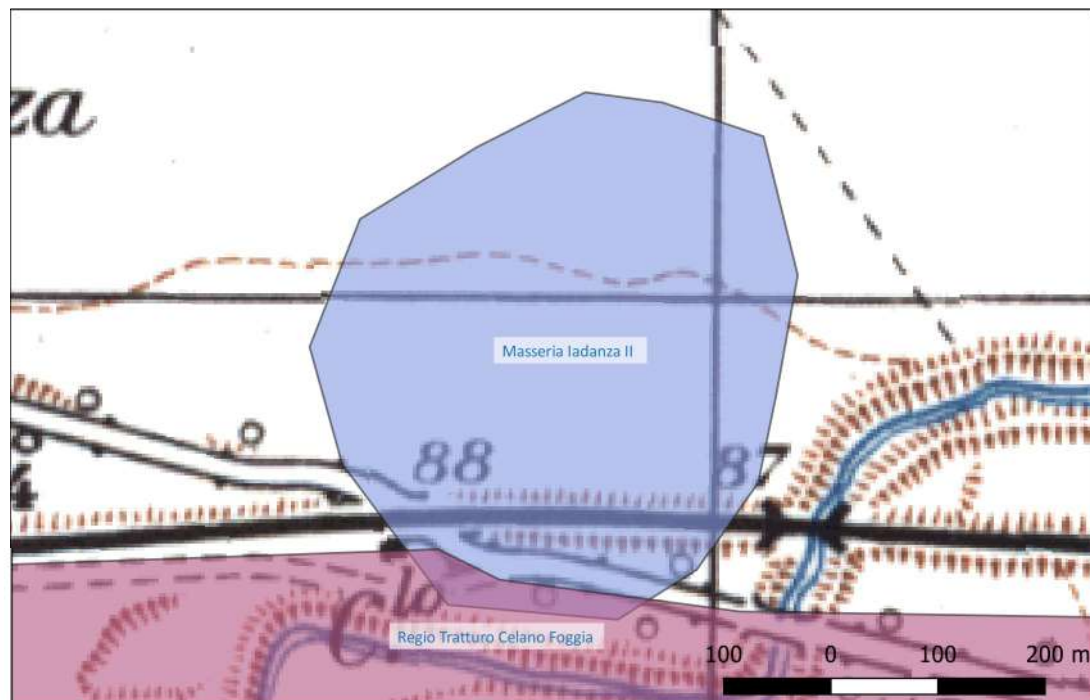
INTERPRETAZIONE : Casale medievale

VOLPE G., ROMANO A. V., GOFFREDO R., Il 'Progetto Valle del Celone': ricognizione, aerofotografia, GIS, in Atti del Convegno Progetto Dürres. Azione di cooperazione internazionale decentrata nel settore del patrimonio culturale archeologico 2002-2004. "Strumenti per la salvaguardia del patrimonio culturale: Carta del rischio archeologico e Catalogazione informatizzata. Esempi italiani ed applicabilità in Albania", (Villa Manin di Passariano – Udine – Parma, 27-29 marzo 2003), LVIII, Trieste, 2004, 181-220.

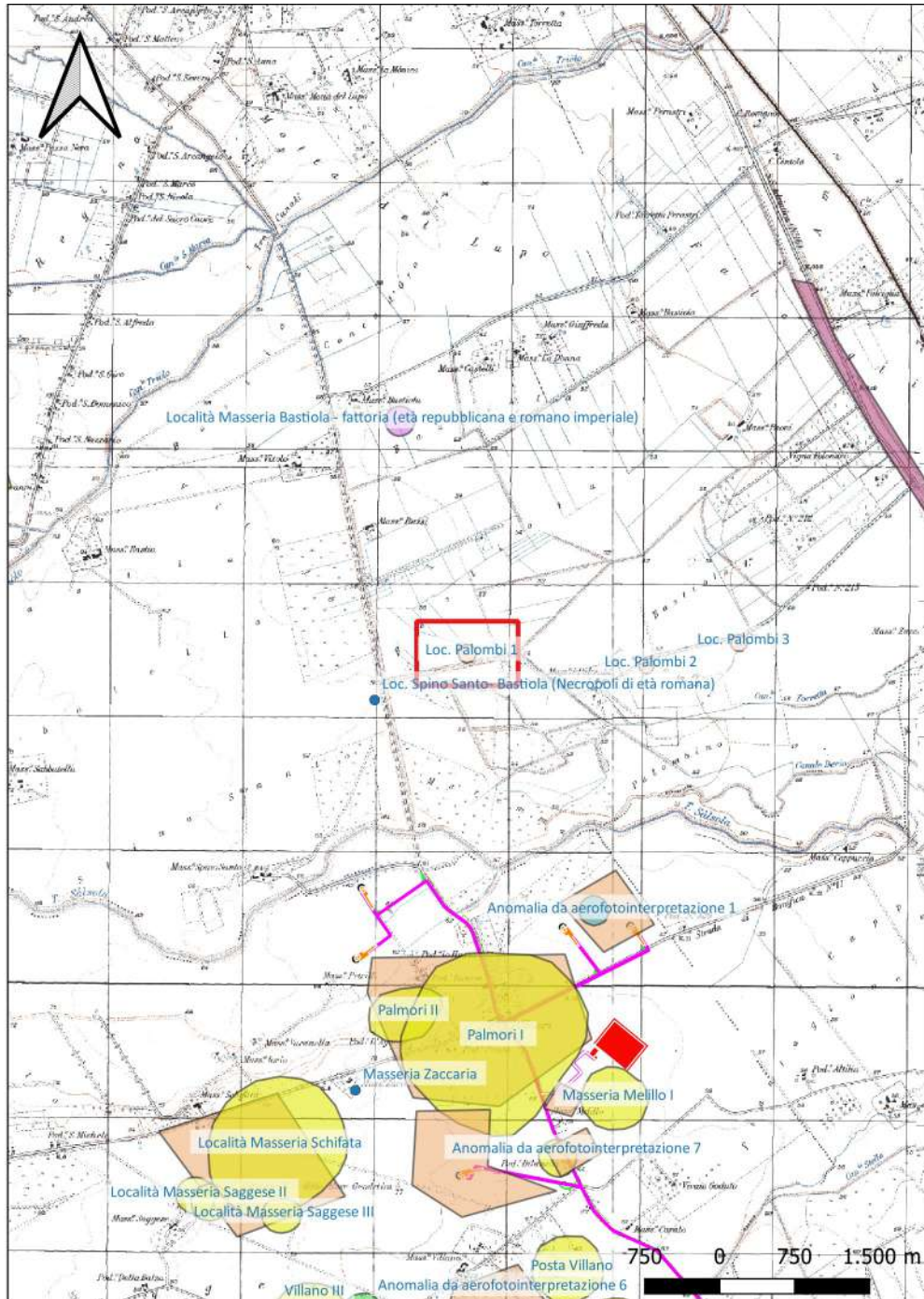
Carta dei Beni Culturali della Regione Puglia (Codice FGBIS002134)

PPTR. Aree a rischio Archeologico.

Aree Non Idonee Fer (Segnalazione Carta di Beni con buffer di 100 m)



Sito 5 - Loc. Palombi 1 (SABAP-FG_2022_00024-NC_000002_5)



Localizzazione: San Severo (FG) - Loc. Palombi,

Definizione e cronologia: sito non identificato, {}. {non rilevabile per assenza di tracce archeologiche},

Modalità di individuazione: {documentazione di indagini archeologiche pregresse}

Distanza dall'opera in progetto: >1000 metri

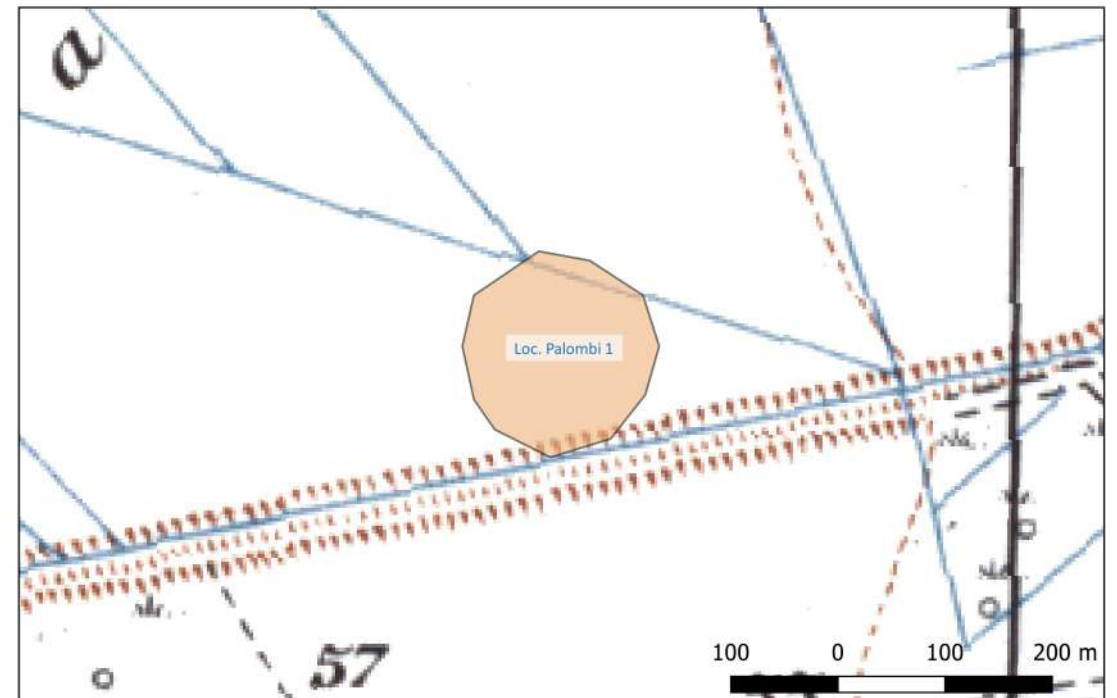
Potenziale: potenziale alto

Rischio relativo: rischio basso

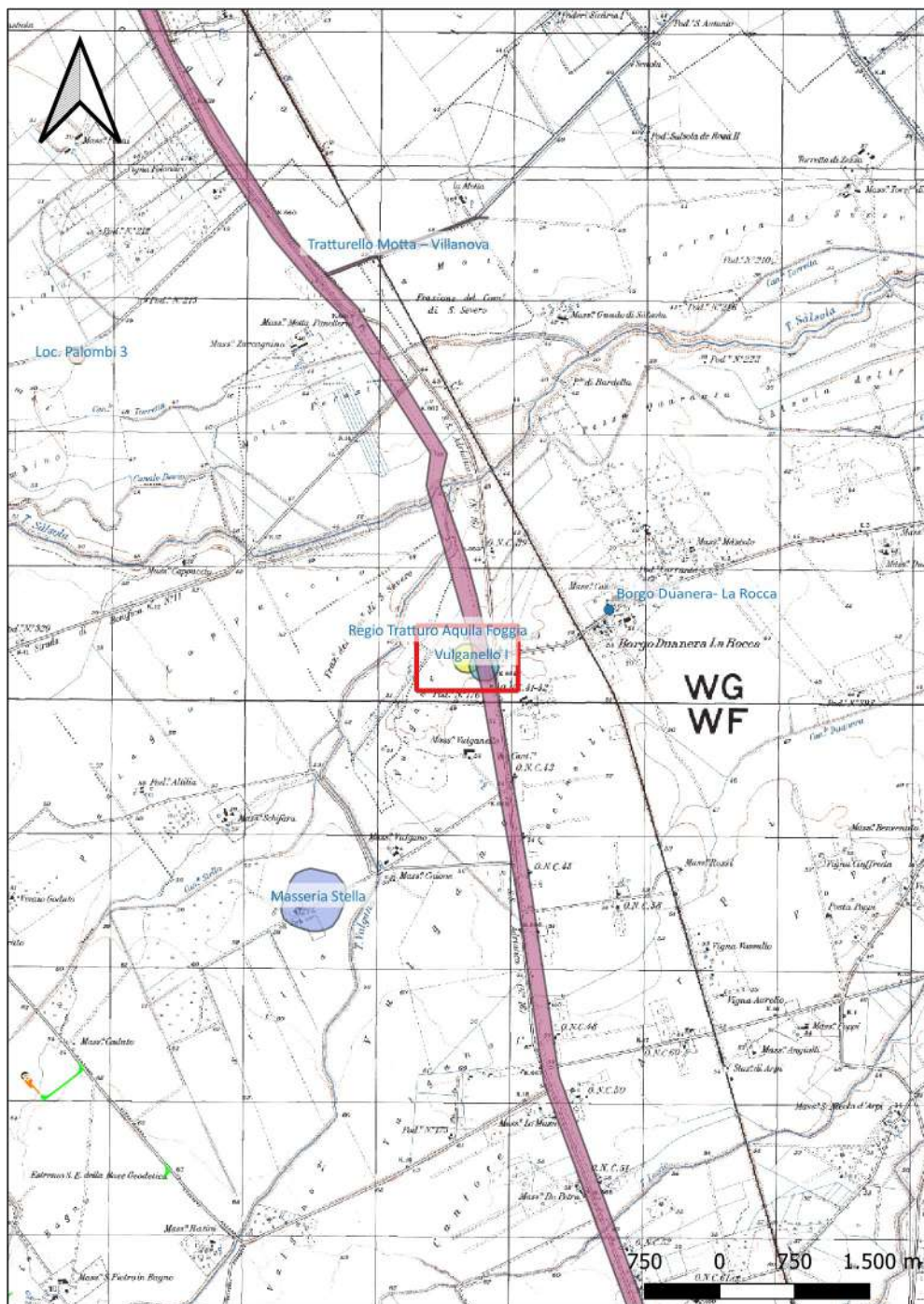
DESCRIZIONE: PPTR. Aree a rischio Archeologico (ID 2661) Denominazione: EOLICO SAN SEVERO - MAREMMA - MASS. PALOMBI - PODERI 208 E 212 - COMMITTENTE NOVAVIND SRL

INTERPRETAZIONE : Sito non id.

PPTR. Aree a rischio Archeologico.



Sito 50 - Vulganello I (SABAP-FG_2022_00024-NC_000002_50)



Localizzazione: Foggia (FG) - Località Vulganello,

Definizione e cronologia: insediamento, {villaggio}. {Neolitico},

Modalità di individuazione: {dati bibliografici}

Distanza dall'opera in progetto: >1000 metri

Potenziale: potenziale alto

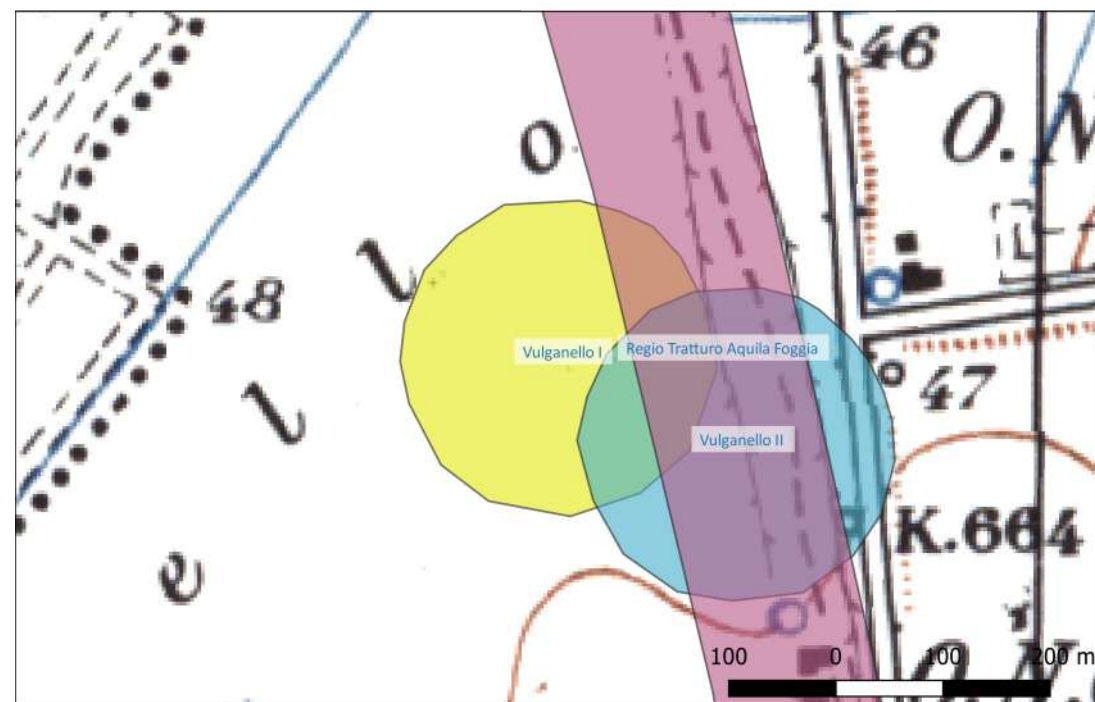
Rischio relativo: rischio nullo

DESCRIZIONE: Anomalia da aerototointerpretazione riferibile ad un villaggio neolitico

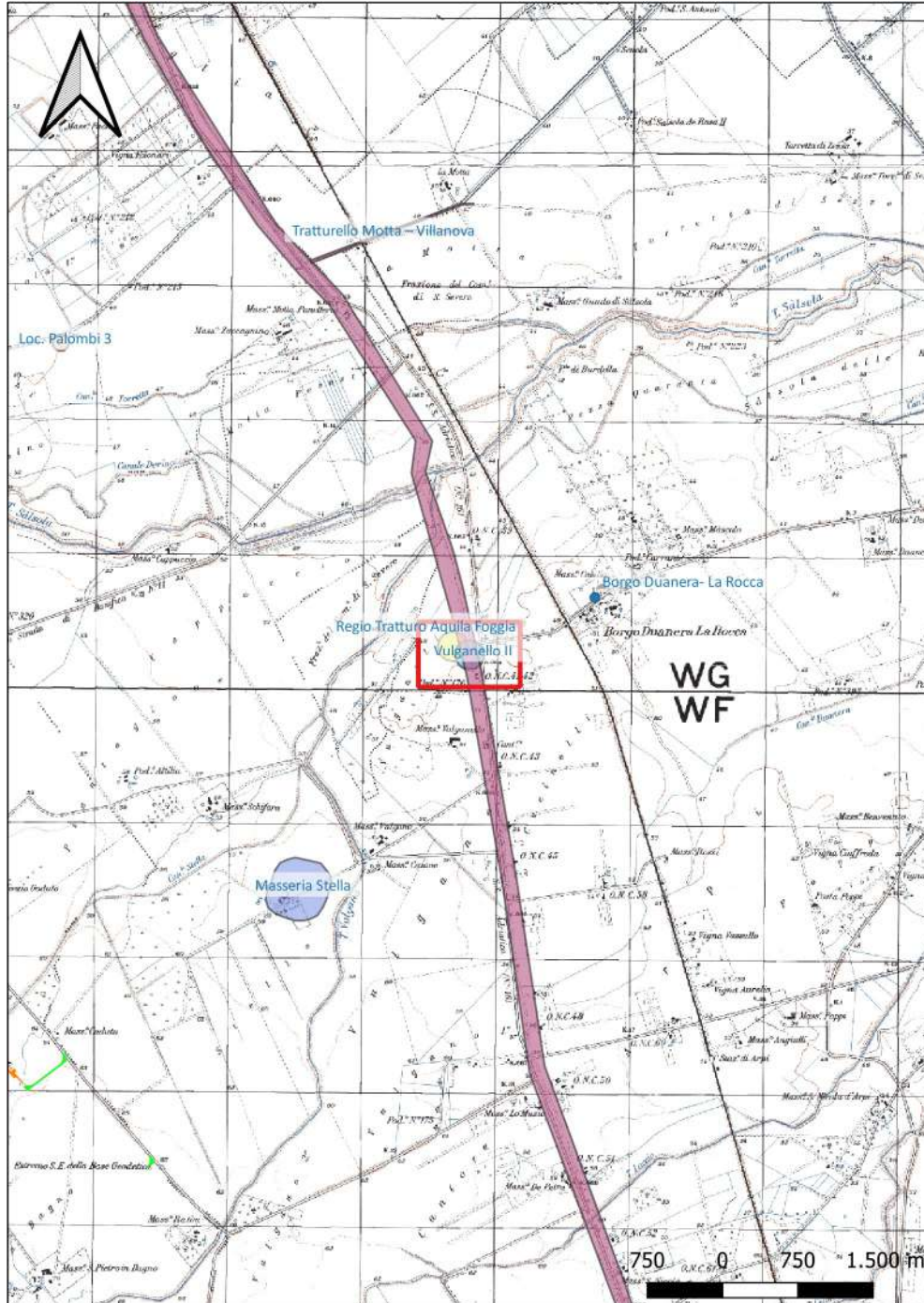
INTERPRETAZIONE : Villaggio neolitico

Carta dei Beni Culturali della Regione Puglia (Codice FGBIS002617)

Aree Non Idonee Fer (Segnalazione Carta di Beni con buffer di 100 m)



Sito 51 - Vulganello II (SABAP-FG_2022_00024-NC_00002_51)



Localizzazione: Foggia (FG) - Località Vulganello,

Definizione e cronologia: insediamento, {azienda agricola}. {Età Romana},

Modalità di individuazione: {dati bibliografici}

Distanza dall'opera in progetto: >1000 metri

Potenziale: potenziale alto

Rischio relativo: rischio nullo

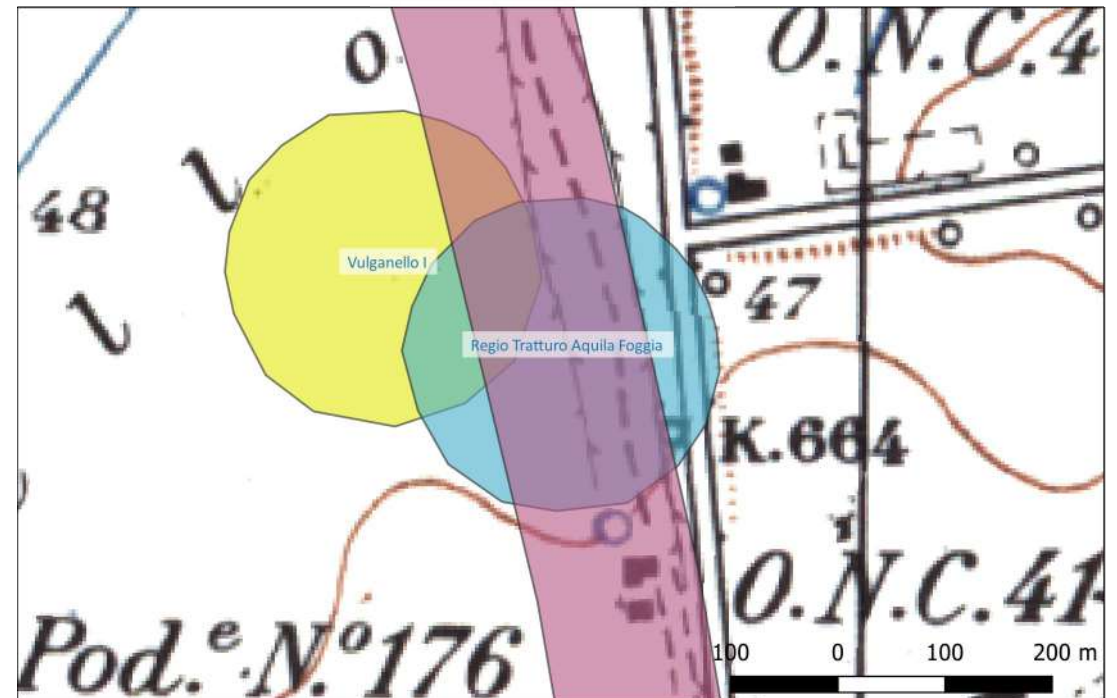
DESCRIZIONE: Area con frammenti ceramici di età romana.

INTERPRETAZIONE : Fattoria di età romana

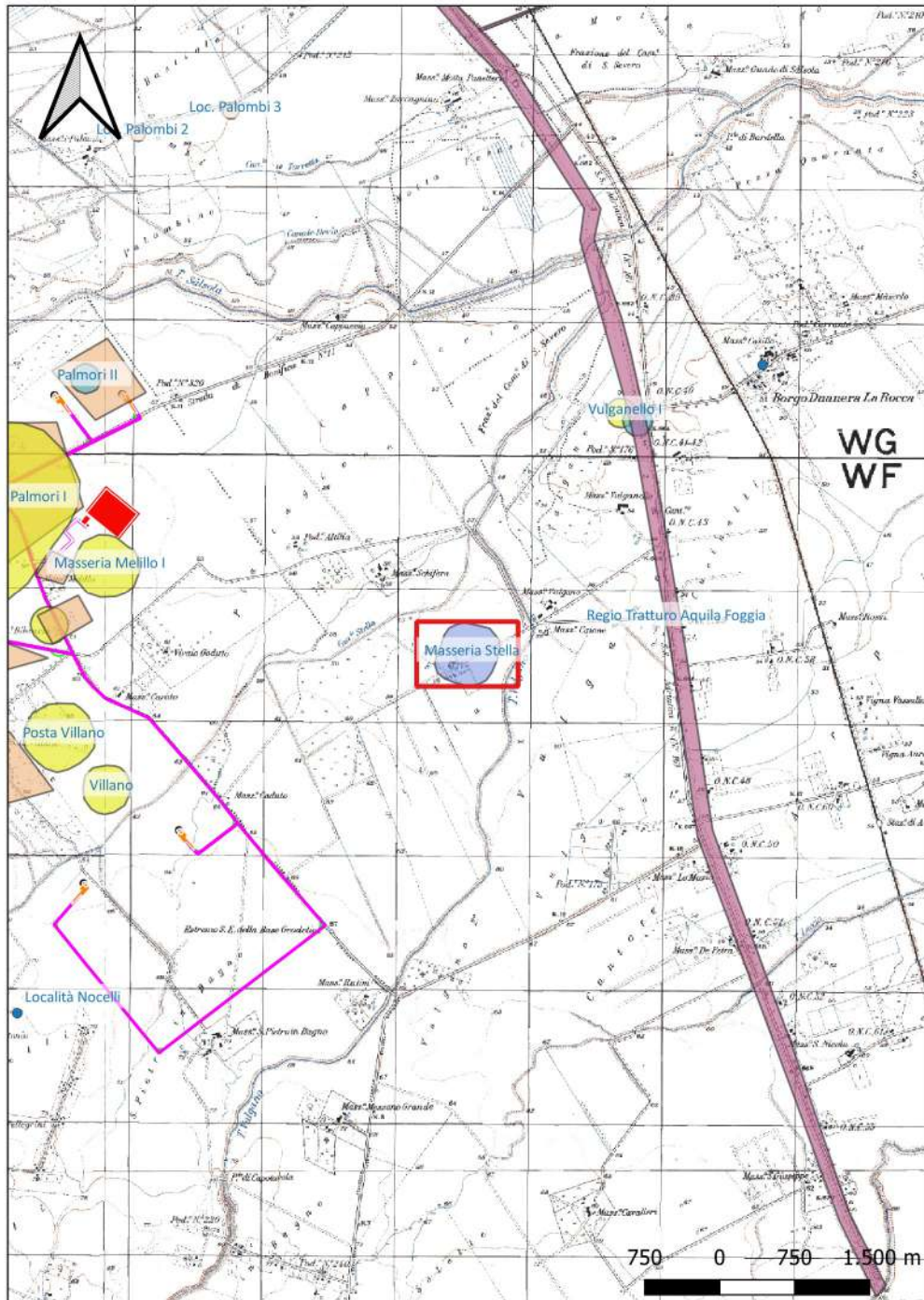
VOLPE G., La Daunia nell'età della Romanizzazione. Paesaggio agrario, produzione, scambi, Bari, 1990, p. 129 n. 159.

Carta dei Beni Culturali della Regione Puglia (Codice FGBIS002370)

Aree Non Idonee Fer (Segnalazione Carta di Beni con buffer di 100 m)



Sito 53 - Masseria Stella (SABAP-FG_2022_00024-NC_000002_53)



Localizzazione: Foggia (FG) - Masseria Stella,

Definizione e cronologia: insediamento, {casale}. {Età Medievale},

Modalità di individuazione: {dati bibliografici}

Distanza dall'opera in progetto: >1000 metri

Potenziale: potenziale alto

Rischio relativo: rischio nullo

DESCRIZIONE: Anomalia da aerofotointerpretazione: sito, articolato su un terrapieno artificiale e delimitato da un fossato, ha dimensioni di circa 280 x 220 m ed è orientato in senso NNE-SSW. All'interno del sito ed all'esterno del fossato sono visibili numerose fosse granarie.

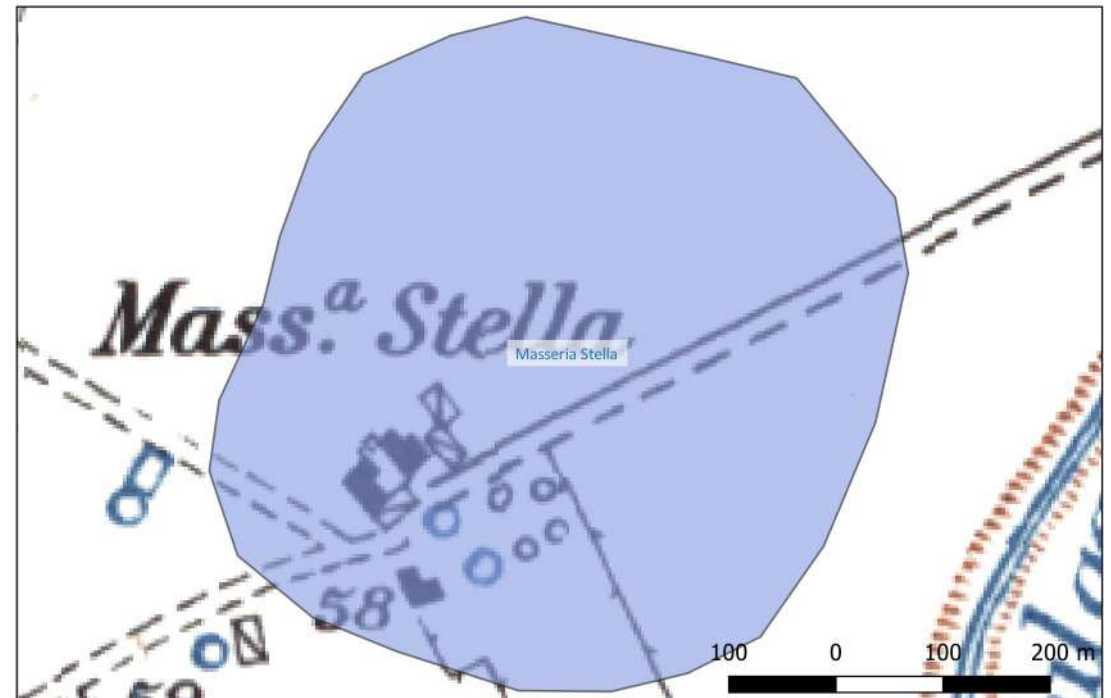
INTERPRETAZIONE : Casale medievale

VOLPE G., ROMANO A. V., GOFFREDO R., Il 'Progetto Valle del Celone': ricognizione, aerofotografia, GIS, in Atti del Convegno Progetto Dürres. Azione di cooperazione internazionale decentrata nel settore del patrimonio culturale archeologico 2002-2004. "Strumenti per la salvaguardia del patrimonio culturale: Carta del rischio archeologico e Catalogazione informatizzata. Esempi italiani ed applicabilità in Albania", (Villa Manin di Passariano - Udine - Parma, 27-29 marzo 2003), LVIII, Trieste, 2004, 181-220.

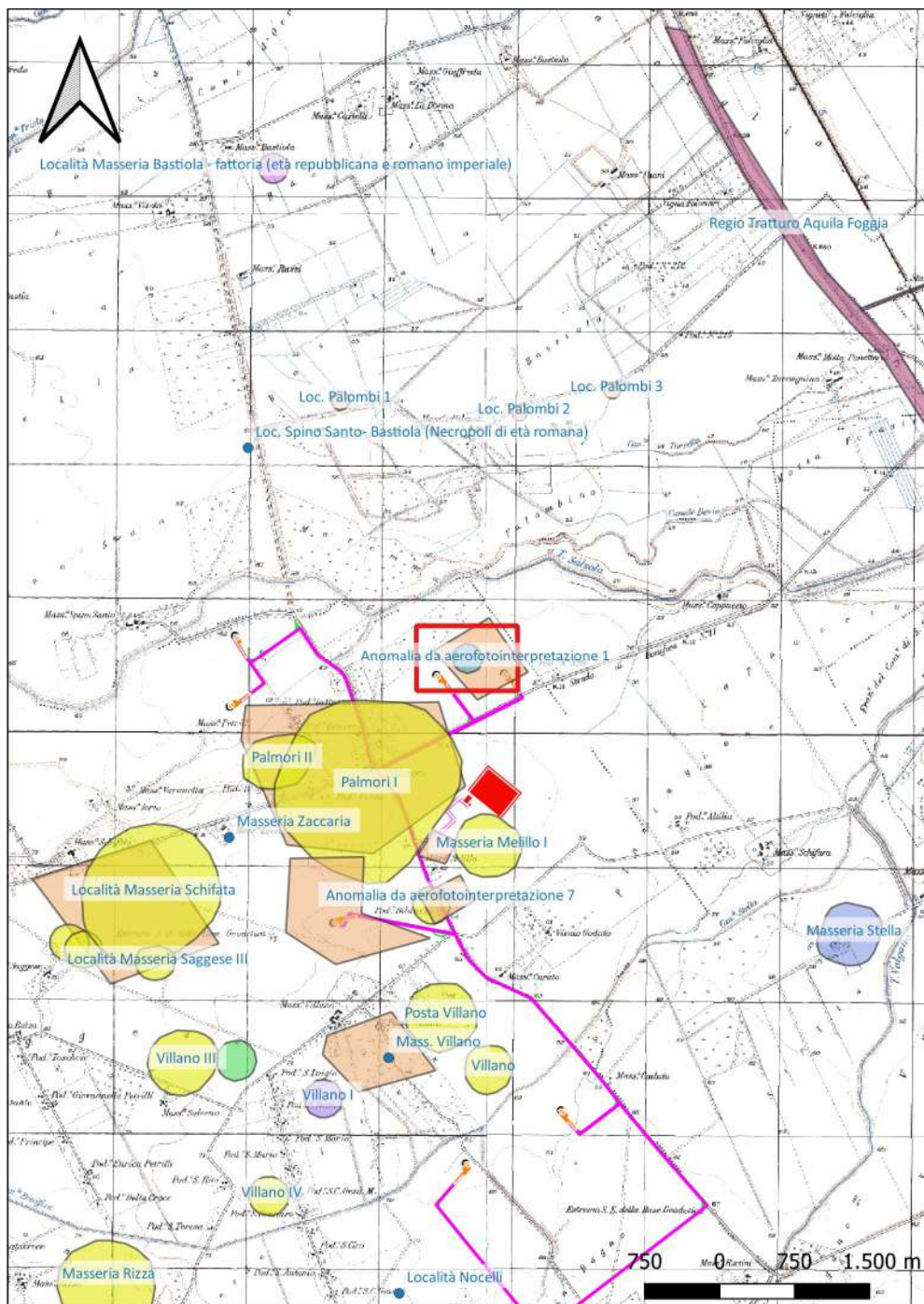
Carta dei Beni Culturali della Regione Puglia (Codice FGBIS002150)

PPTR. Aree a rischio Archeologico.

Aree Non Idonee Fer (Segnalazione Carta di Beni con buffer di 100 m)



Sito 54 - Palmori II (SABAP-FG_2022_00024-NC_000002_54)



Localizzazione: Lucera (FG) - Pamori,

Definizione e cronologia: insediamento, {azienda agricola}. {Età Romano imperiale},

Modalità di individuazione: {dati bibliografici}

Distanza dall'opera in progetto: 100-200 metri

Potenziale: potenziale alto

Rischio relativo: rischio alto

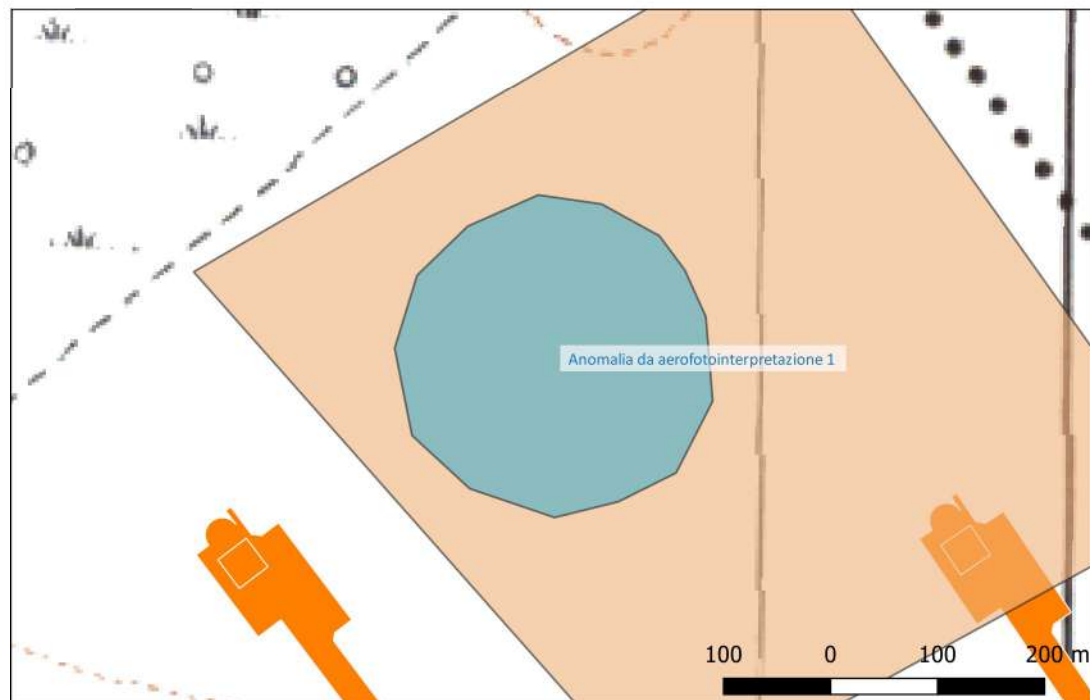
DESCRIZIONE: Area con frammenti ceramici di età romana in superficie riferibili alla presenza di un insediamento rurale. Dalle fotografie aeree sono riconoscibili tracce di centuriazione.

INTERPRETAZIONE : Insediamento rurale di età romana

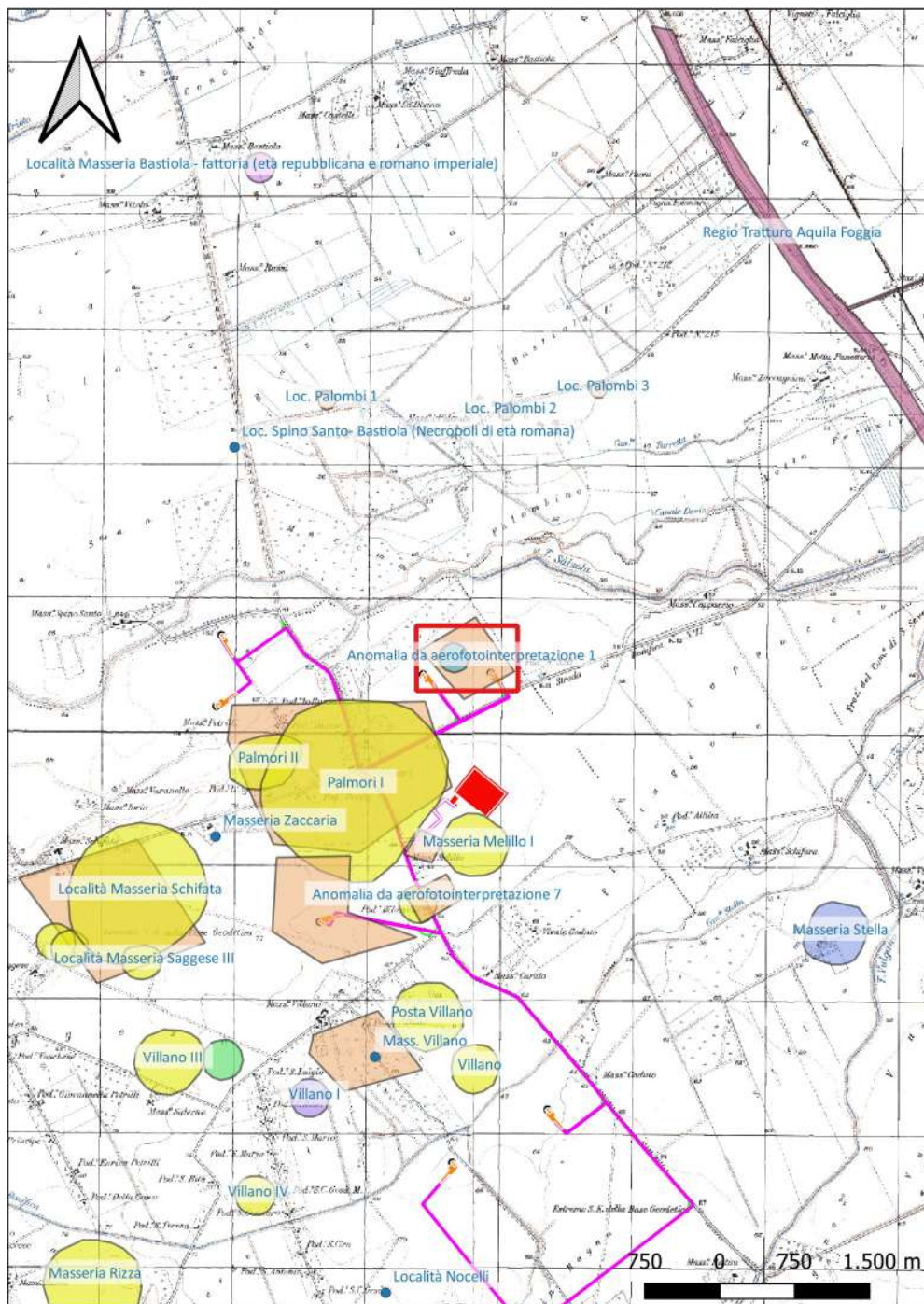
VOLPE G., La Daunia nell'età della Romanizzazione. Paesaggio agrario, produzione, scambi, Bari, 1990.

Carta dei Beni Culturali della Regione Puglia (Codice FGBIS002361)

Aree Non Idonee Fer (Segnalazione Carta di Beni con buffer di 100 m)



Sito 55 - Anomalia da aerofotointerpretazione 1 (SABAP-FG_2022_00024-NC_000002_55)



Localizzazione: Lucera (FG) - Palmori,

Definizione e cronologia: anomalia rilevata sul terreno, {}, {Età Romana},

Modalità di individuazione: {fotointerpretazione/foto restituzione}

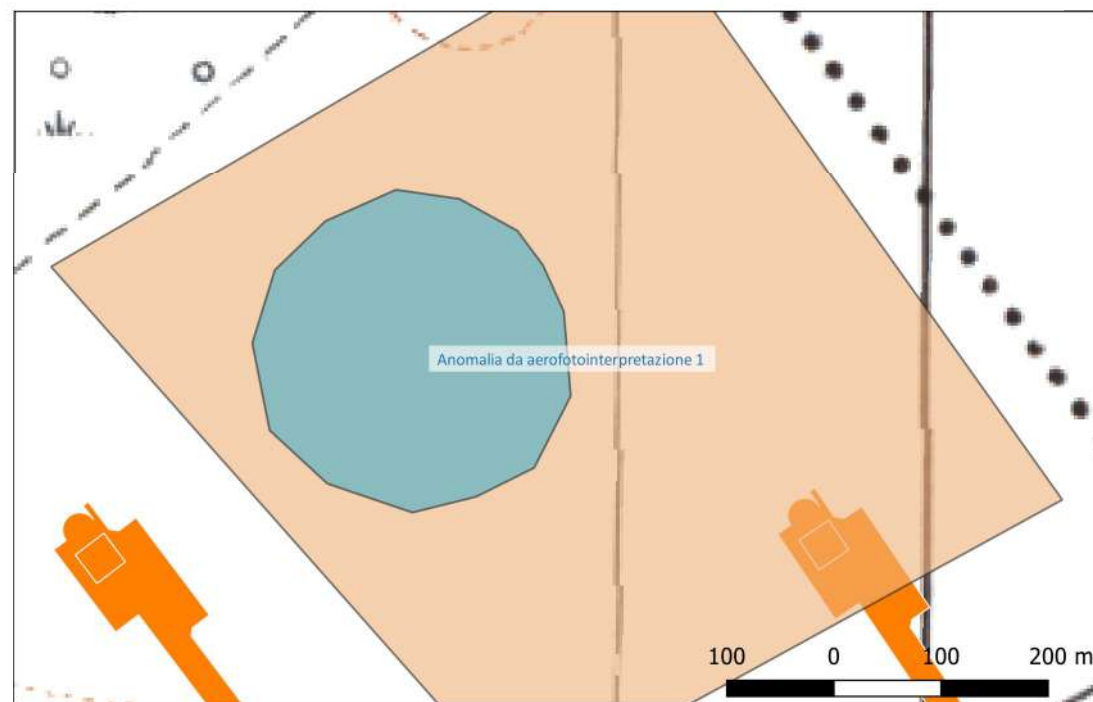
Distanza dall'opera in progetto: 0-10 metri

Potenziale: potenziale alto

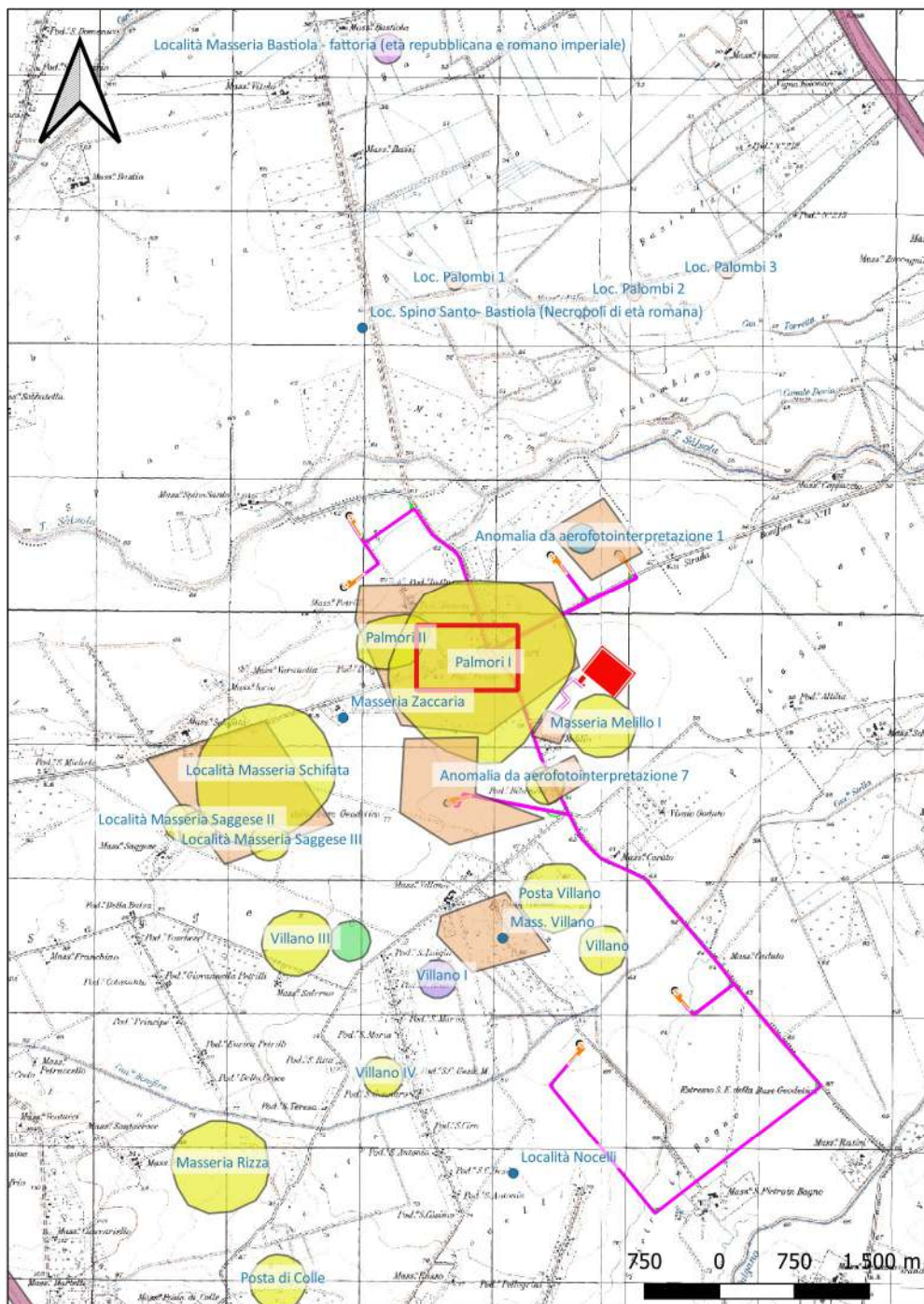
Rischio relativo: rischio alto

DESCRIZIONE: Sull'ortofoto 2013 si rilevano anomalie lineari a riferibili a tracce di centuriazione e strutture, identificate con il sito di Località Palmori (insediamento rurale di età romana). Si veda l'immagine allegata nella cartella "Anomalie da fotointerpretazione" n. 6.

INTERPRETAZIONE : Insediamento rurale di età romana



Sito 56 - Anomalia da aerofotointerpretazione 2 (SABAP-FG_2022_00024-NC_000002_56)



Localizzazione: Lucera (FG) - ,

Definizione e cronologia: anomalia rilevata sul terreno, {}, {Neolitico},

Modalità di individuazione: {fotointerpretazione/foto restituzione}

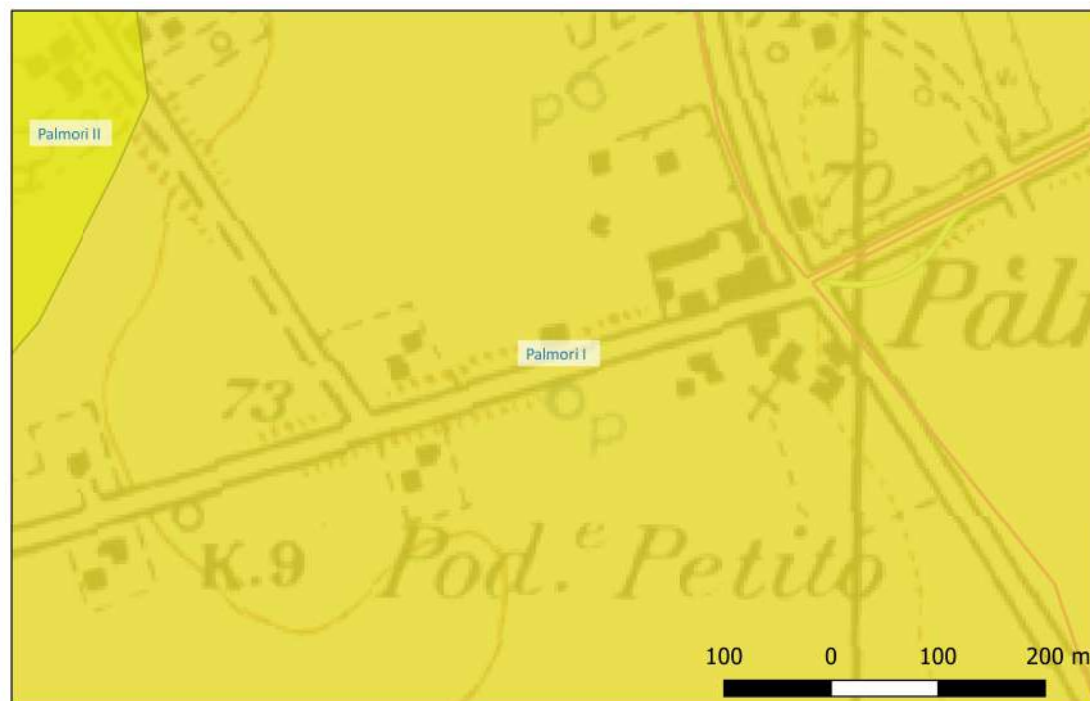
Distanza dall'opera in progetto: 0-10 metri

Potenziale: potenziale alto

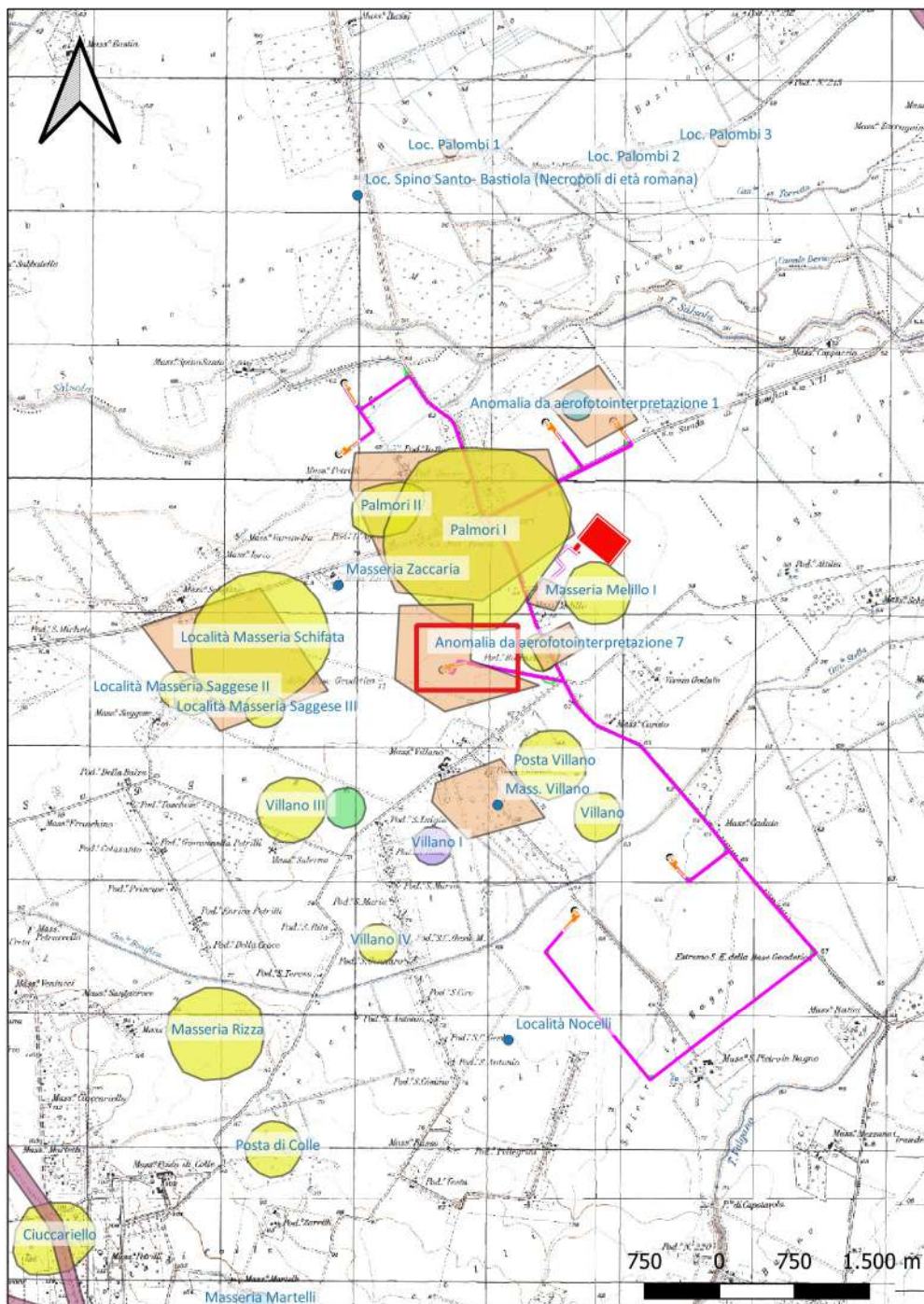
Rischio relativo: rischio alto

DESCRIZIONE: Sull'ortofoto 2013 si rilevano anomalie lineari di varia tipologia, collegabili con le evidenze archeologiche di Località Palmori Si veda l'immagine allegata nella cartella "Anomalie da fotointerpretazione" n. 5.

INTERPRETAZIONE : Villaggio neolitico



Sito 57 - Anomalia da aerofotointerpretazione 3 (SABAP-FG_2022_00024-NC_000002_57)



Localizzazione: Lucera (FG) - Loc. Masseria Melillo,

Definizione e cronologia: anomalia rilevata sul terreno, {}, {Età Romana},

Modalità di individuazione: {fotointerpretazione/foto restituzione}

Distanza dall'opera in progetto: 0-10 metri

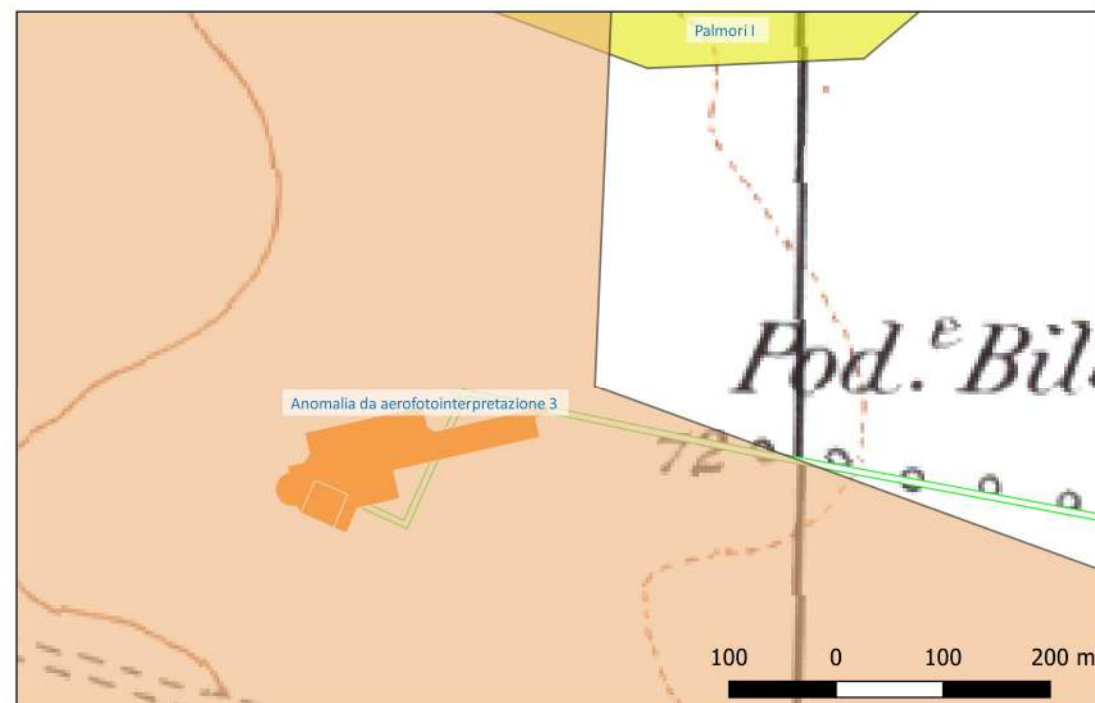
Potenziale: potenziale alto

Rischio relativo: rischio alto

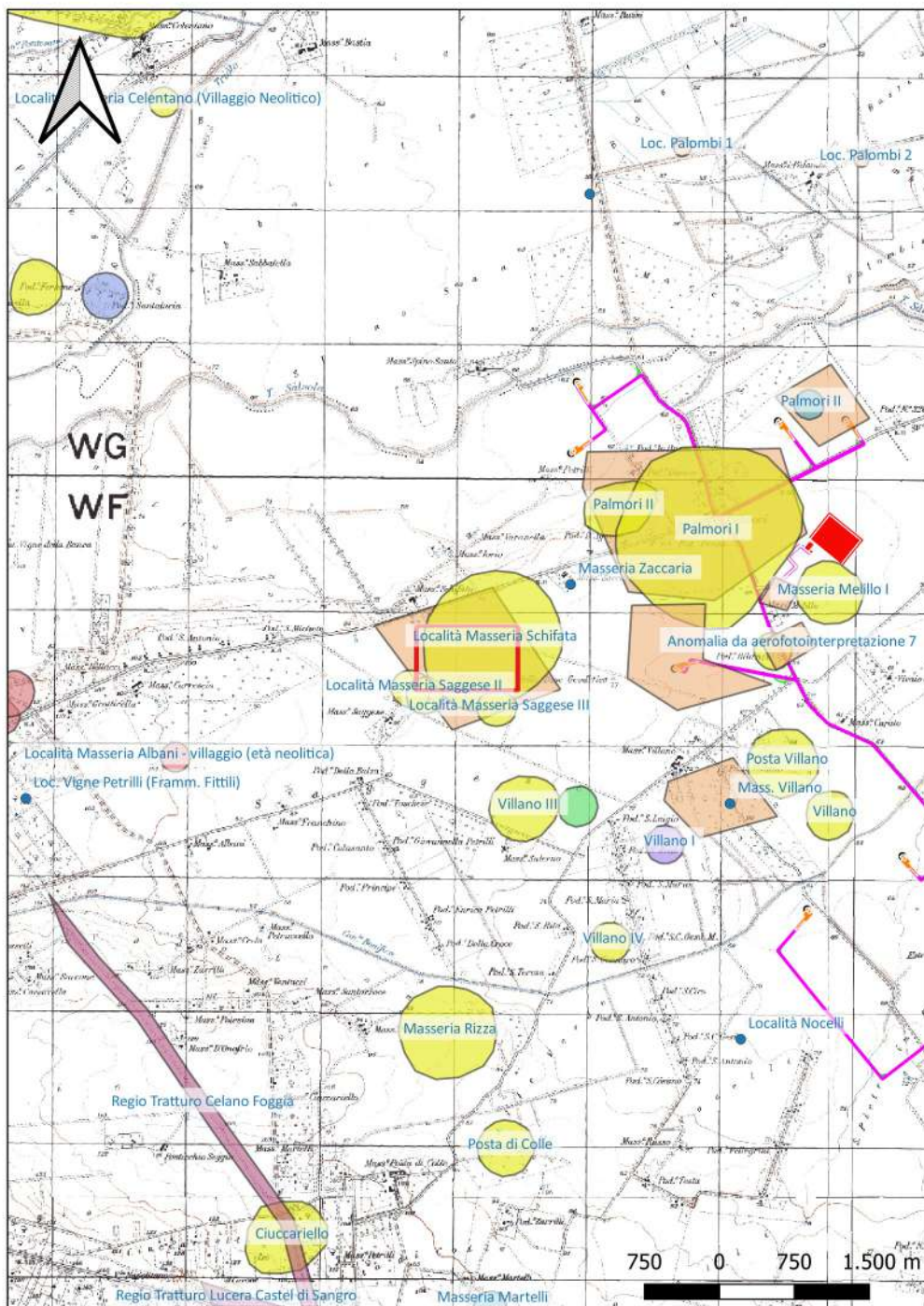
DESCRIZIONE: Sull'ortofoto 2013 si rilevano anomalie lineari riferibili a Tracce di centurazione a NE di Lucera e ad una tracciato viario segnalato da Alvisi. Si veda l'immagine allegata nella cartella "Anomalie da fotointerpretazione" n. 8

INTERPRETAZIONE : Centuriazione e viabilità

VOLPE G., La Daunia nell'età della Romanizzazione. Paesaggio agrario, produzione, scambi, Bari, 1990, pp. 209- 210.



Sito 59 - Anomalia da fotointerpretazione 4 (SABAP-FG_2022_00024-NC_000002_59)



Localizzazione: Lucera (FG) - Masseria Schifata,

Definizione e cronologia: anomalia rilevata sul terreno, {}, {} (Neolitico, Età Romana),

Modalità di individuazione: {fotointerpretazione/foto restituzione}

Distanza dall'opera in progetto: 500-1000 metri **Potenziale:** potenziale alto

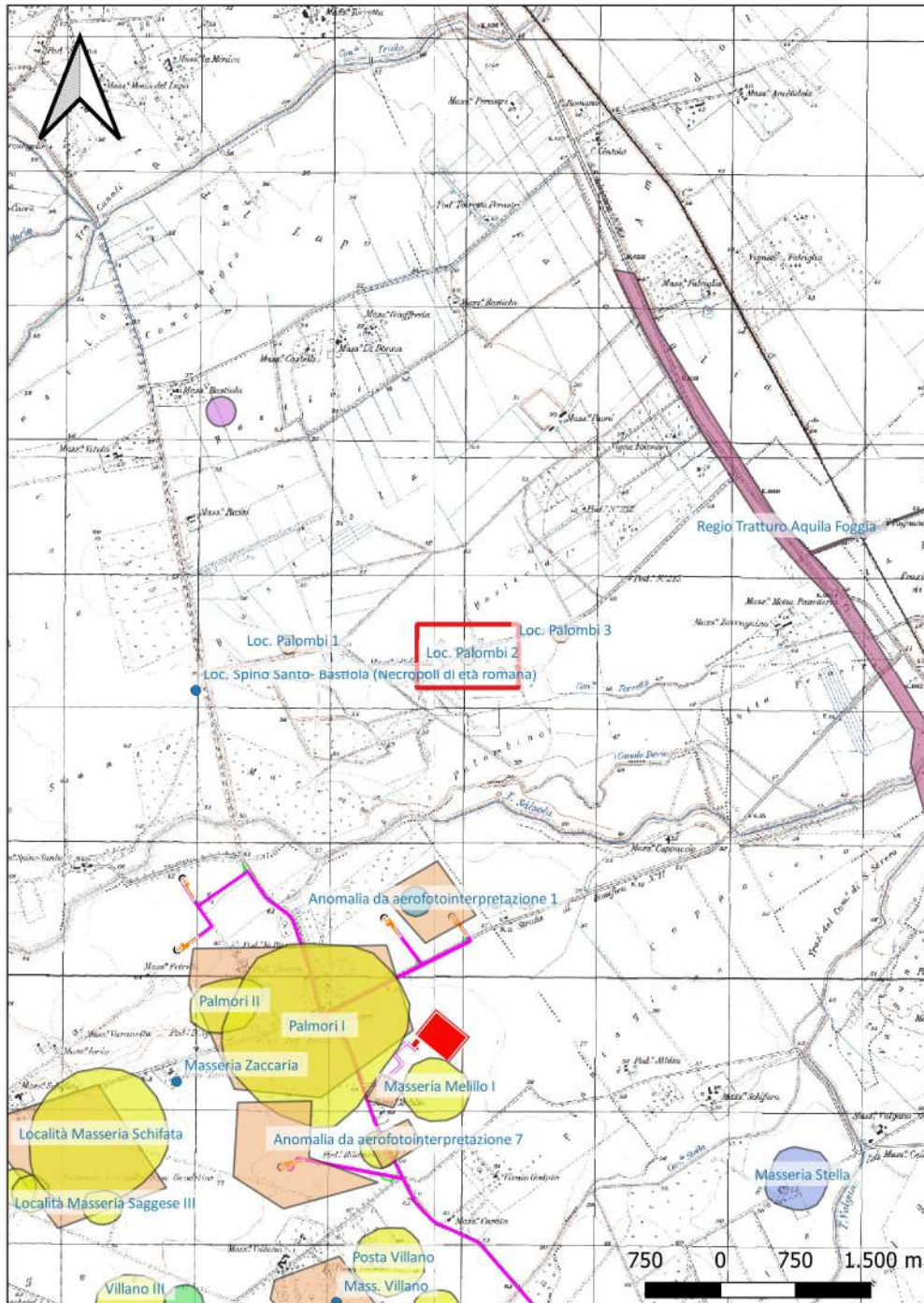
Rischio relativo: rischio basso

DESCRIZIONE: Sull'ortofoto 2013 si rilevano anomalie di varia tipologia riferibili alla presenza dei fossati neolitici e tracce di centuriazione presenti in loc. Masseria Schifata. Si vedano le immagini allegate nella cartella "Anomalie da fotointerpretazione" nn. 1, 2.

INTERPRETAZIONE : Villaggi neolitici e assi centuriali



Sito 6 - Loc. Palombi 2 (SABAP-FG_2022_00024-NC_00002_6)



Localizzazione: San Severo (FG) - Palombi,

Definizione e cronologia: sito non identificato, {}. {non rilevabile per assenza di tracce archeologiche},

Modalità di individuazione: {documentazione di indagini archeologiche pregresse}

Distanza dall'opera in progetto: >1000 metri

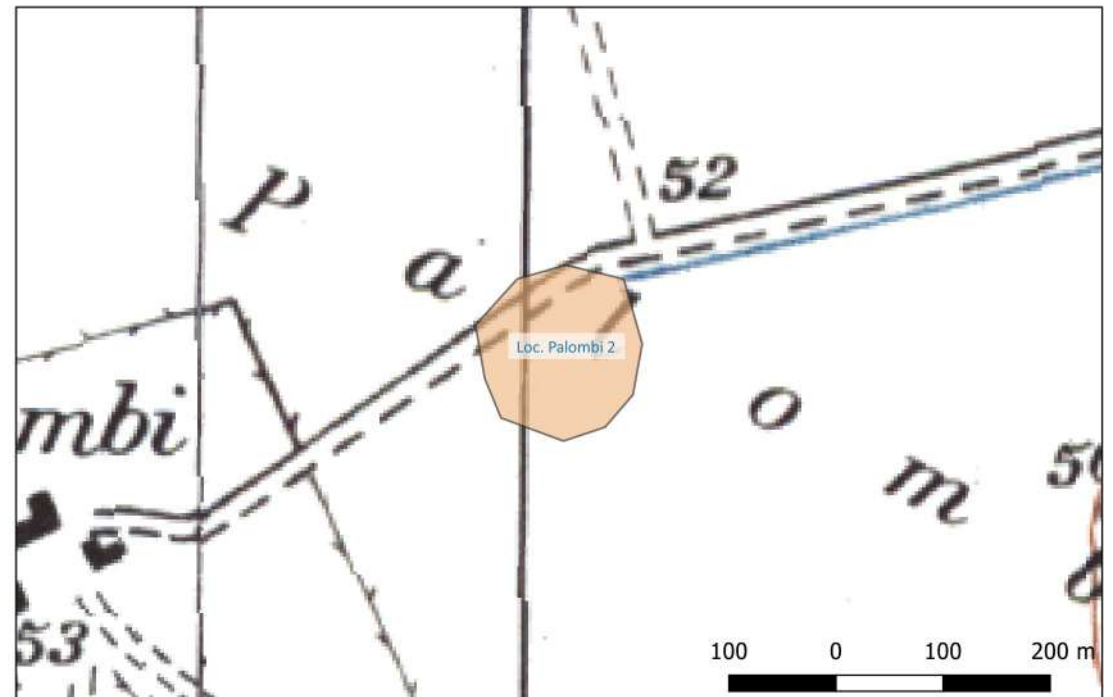
Potenziale: potenziale alto

Rischio relativo: rischio basso

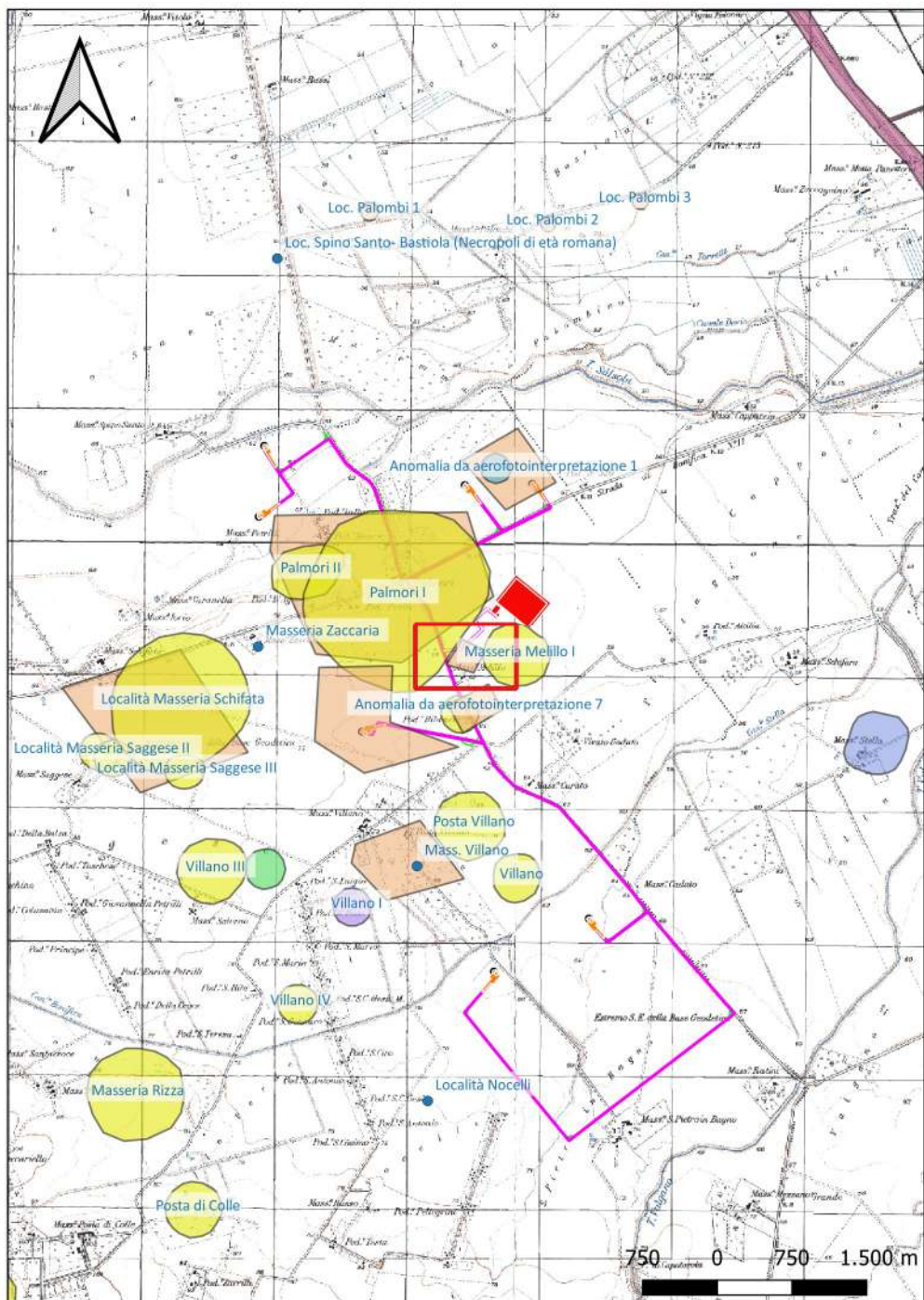
DESCRIZIONE: PPTR. Aree a rischio Archeologico (ID 2659) Denominazione: EOLICO SAN SEVERO - MAREMMA - MASS. PALOMBI - PODERI 208 E 212 - COMMITTENTE NOVAVIND SRL

INTERPRETAZIONE : Sito non id.

PPTR. Aree a rischio archeologico



Sito 60 - Anomalia da fotointerpretazione 5 (SABAP-FG_2022_00024-NC_000002_60)



Localizzazione: Lucera (FG) - Palmori,

Definizione e cronologia: anomalia rilevata sul terreno, {}, {Età Romana, non determinabile},

Modalità di individuazione: {fotointerpretazione/foto restituzione}

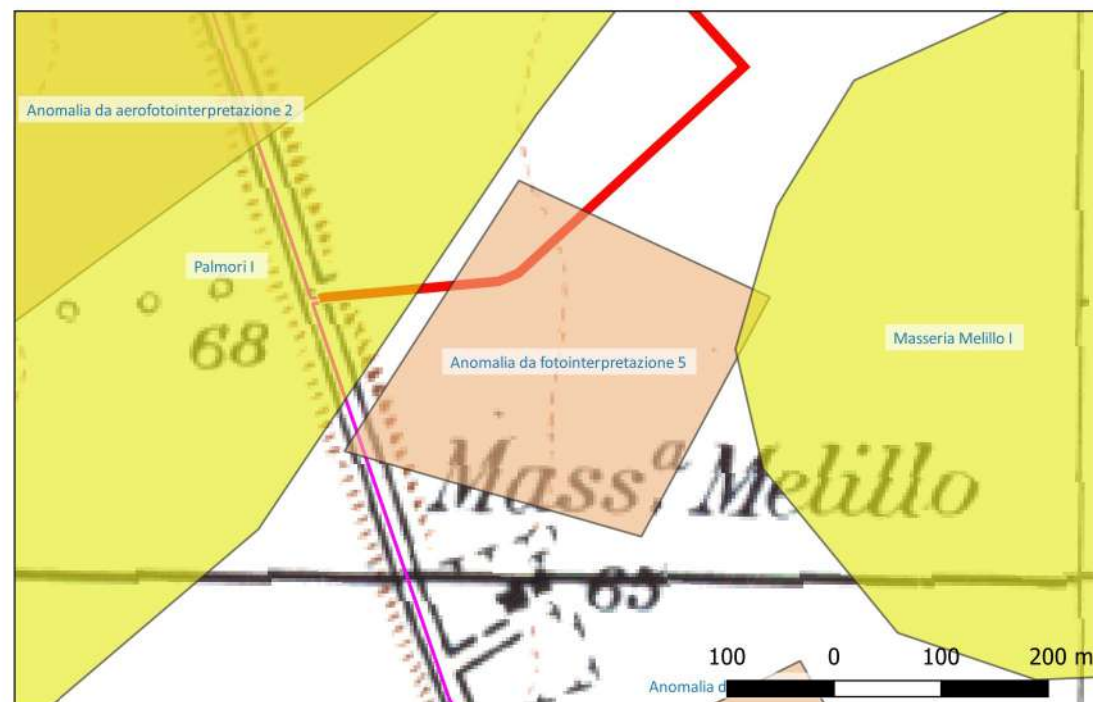
Distanza dall'opera in progetto: 0-10 metri

Potenziale: potenziale alto

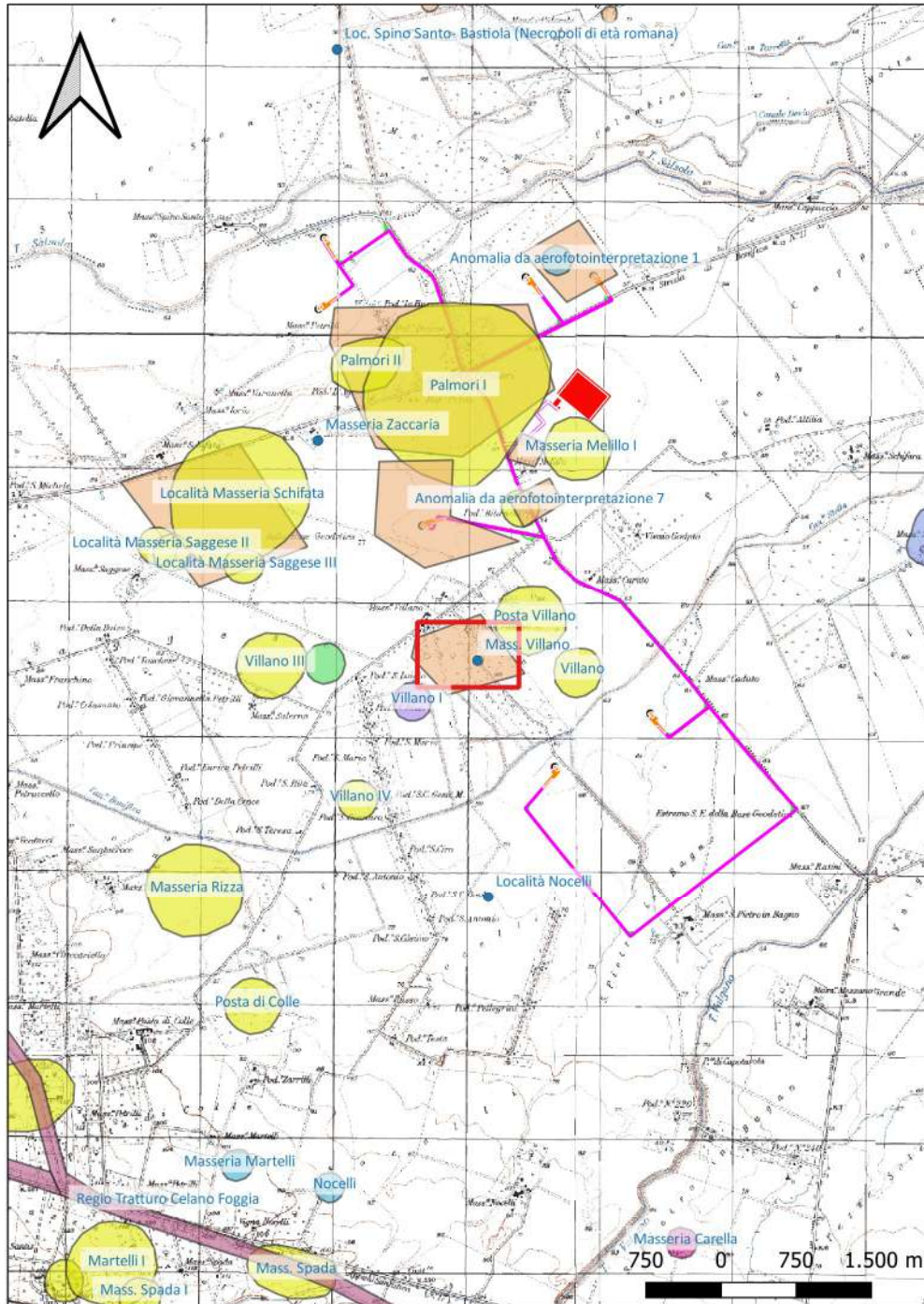
Rischio relativo: rischio alto

DESCRIZIONE: Sull'ortofoto 2013 si rilevano anomalie lineari riferibili a una probabile struttura e tracce centuriali. Si veda l'immagine allegata nella cartella "Anomalie da fotointerpretazione" n. 7.

INTERPRETAZIONE : Struttura e tracce centuriali



Sito 61 - Anomalia da aerofotointerpretazione 6 (SABAP-FG_2022_00024-NC_000002_61)



Localizzazione: Lucera (FG) - Masseria Villano,

Definizione e cronologia: anomalia rilevata sul terreno, {}, {Età Medievale},

Modalità di individuazione: {fotointerpretazione/foto restituzione}

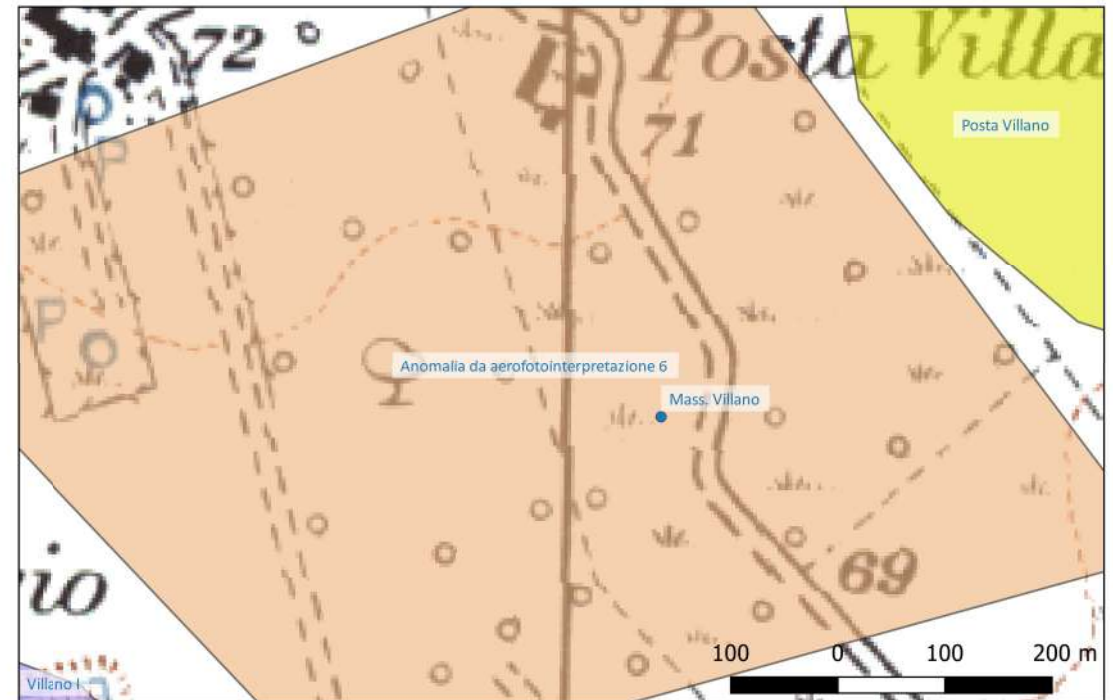
Distanza dall'opera in progetto: >1000 metri

Potenziale: potenziale alto

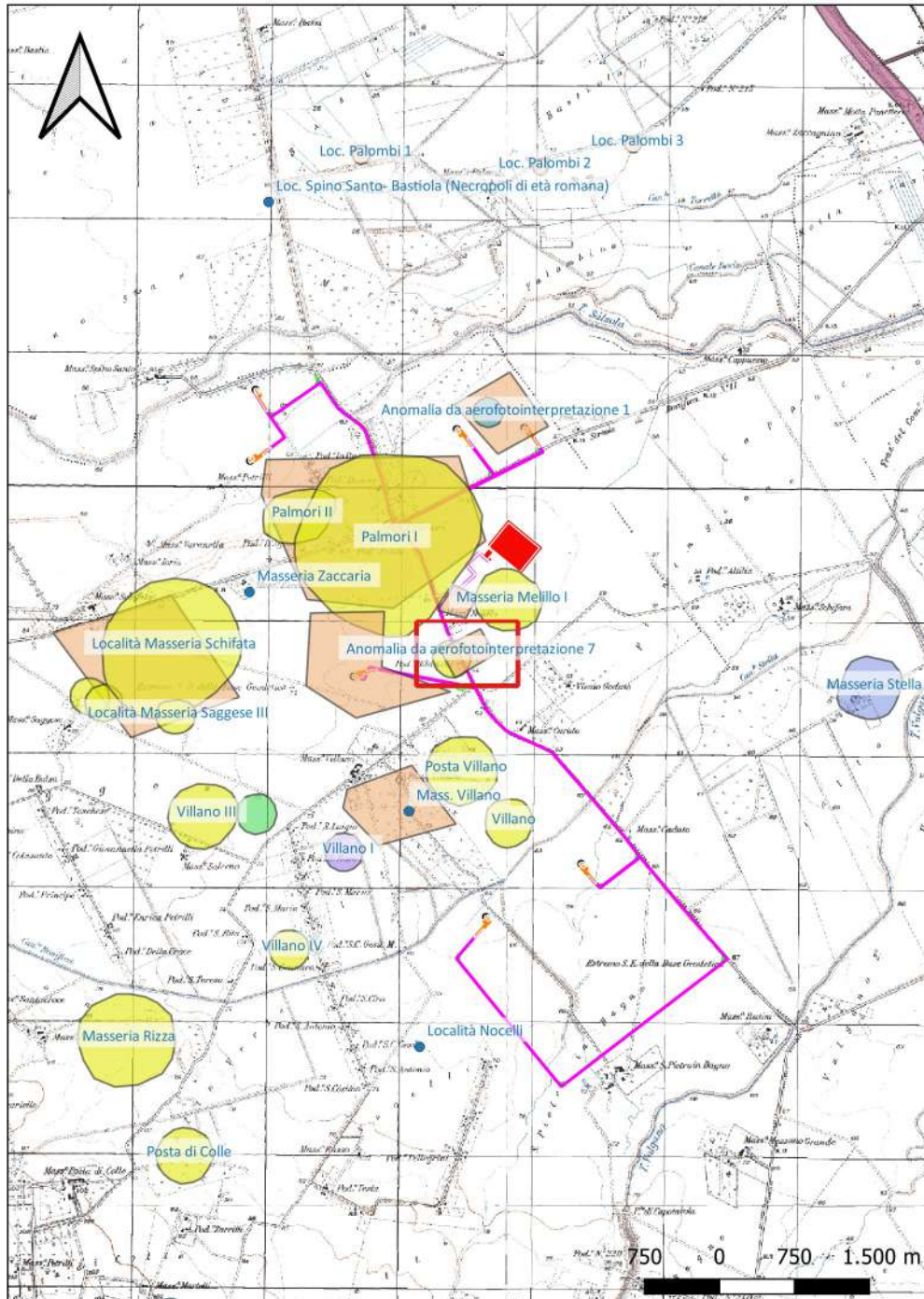
Rischio relativo: rischio basso

DESCRIZIONE: Sull'ortofoto 2013 si rilevano anomalie lineari e areali di varia topologia, interpretabili come strutture e aree di servizio riferibili all'insediamento medievale di Loc. Masseria Villano. Si veda l'immagine allegata nella cartella "Anomalie da fotointerpretazione" n. 3

INTERPRETAZIONE : Insediamento medievale



Sito 62 - Anomalia da aerofotointerpretazione 7 (SABAP-FG_2022_00024-NC_000002_62)



Localizzazione: Lucera (FG) - Masseria Melillo,

Definizione e cronologia: anomalia rilevata sul terreno, {}, {Neolitico, Età Romana},

Modalità di individuazione: {dati di archivio}

Distanza dall'opera in progetto: 0-10 metri

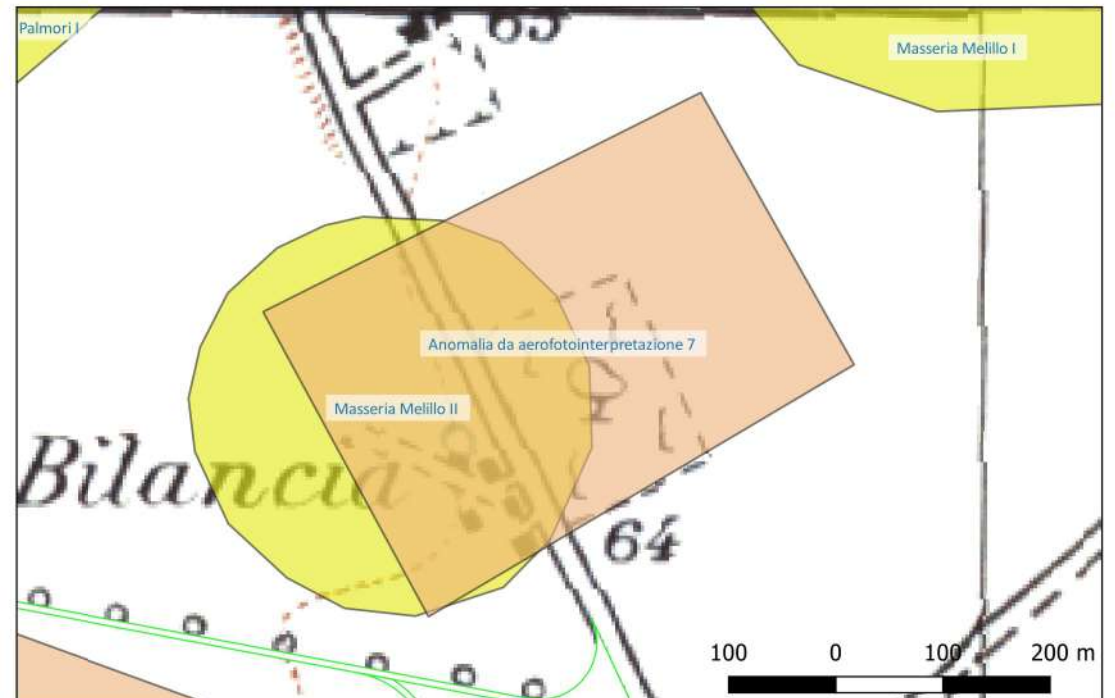
Potenziale: potenziale alto

Rischio relativo: rischio alto

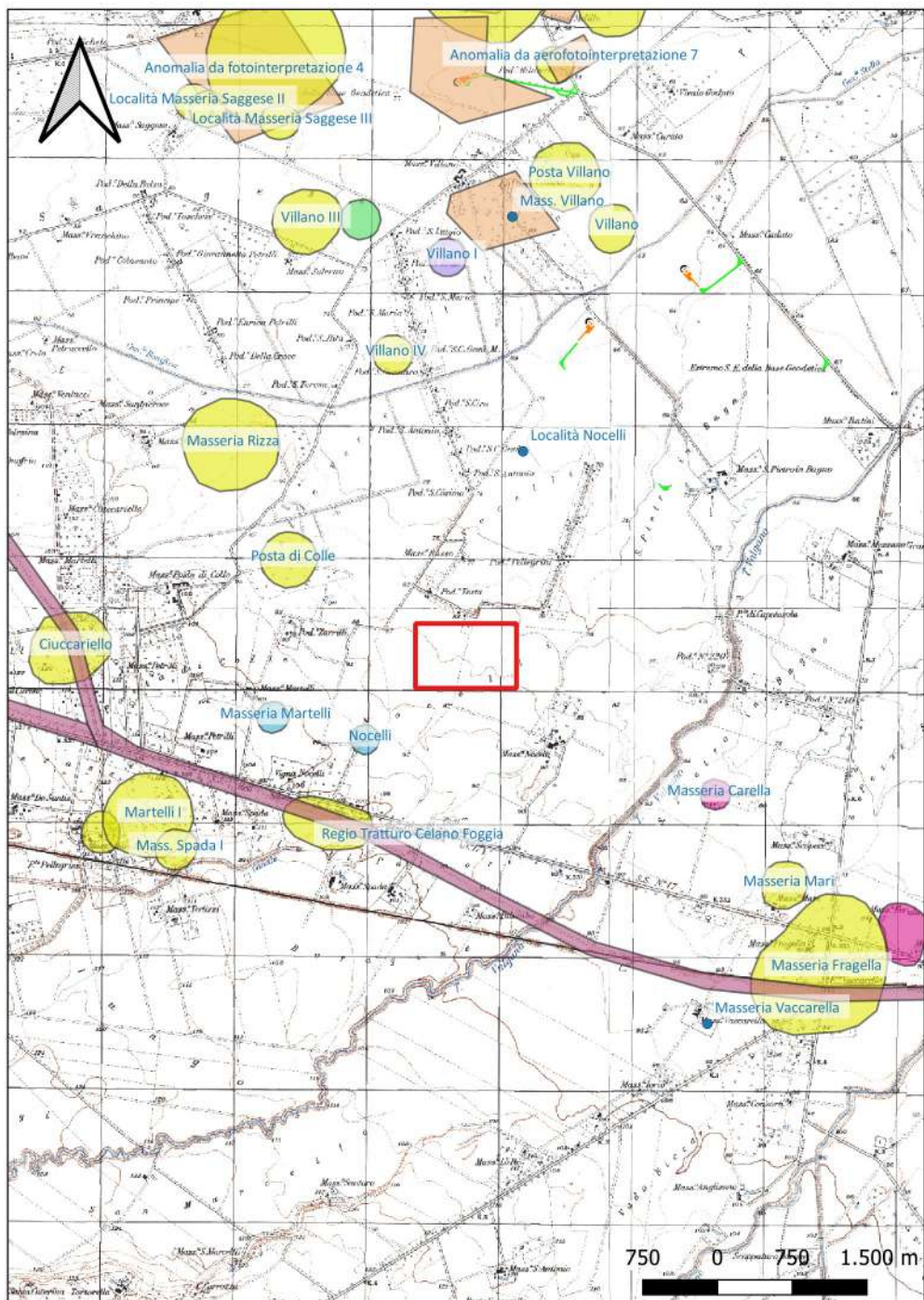
DESCRIZIONE: Sull'ortofoto 2013 si rilevano anomalie lineari (circolari e rettilinee) e areali, riferibili al villaggio Neolitico di Mass. Melillo, assi centuriali e strutture non identificabili. Si veda l'immagine allegata nella cartella "Anomalie da fotointerpretazione" n. 4

INTERPRETAZIONE : Villaggio neolitico e assi centuriali della centuriazione a nord- est di Toia

VOLPE G., La Daunia nell'età della Romanizzazione. Paesaggio agrario, produzione, scambi, Bari, 1990, pp. 209- 210.



Sito 63 - Regio Tratturo Celano Foggia (SABAP-FG_2022_00024-NC_000002_63)



Localizzazione: Lucera (FG) - ,

Definizione e cronologia: infrastruttura viaria, {tracciato viario}. {Età Medievale, Età Moderna},

Modalità di individuazione: {dati bibliografici}

Distanza dall'opera in progetto: >1000 metri

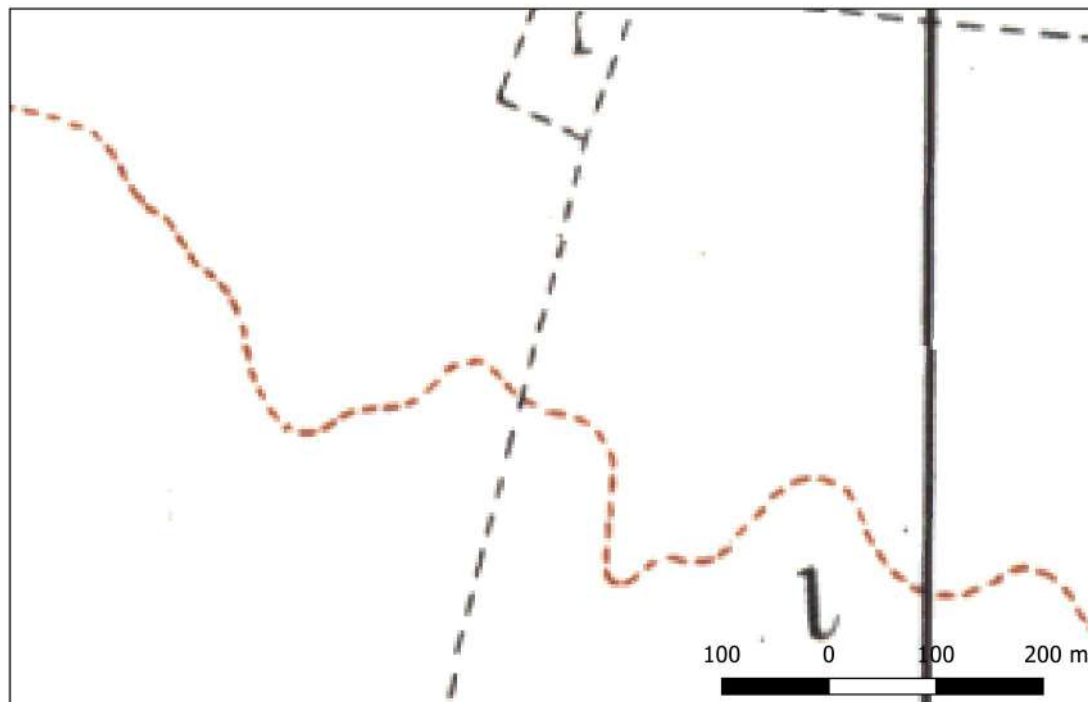
Potenziale: potenziale alto

Rischio relativo: rischio nullo

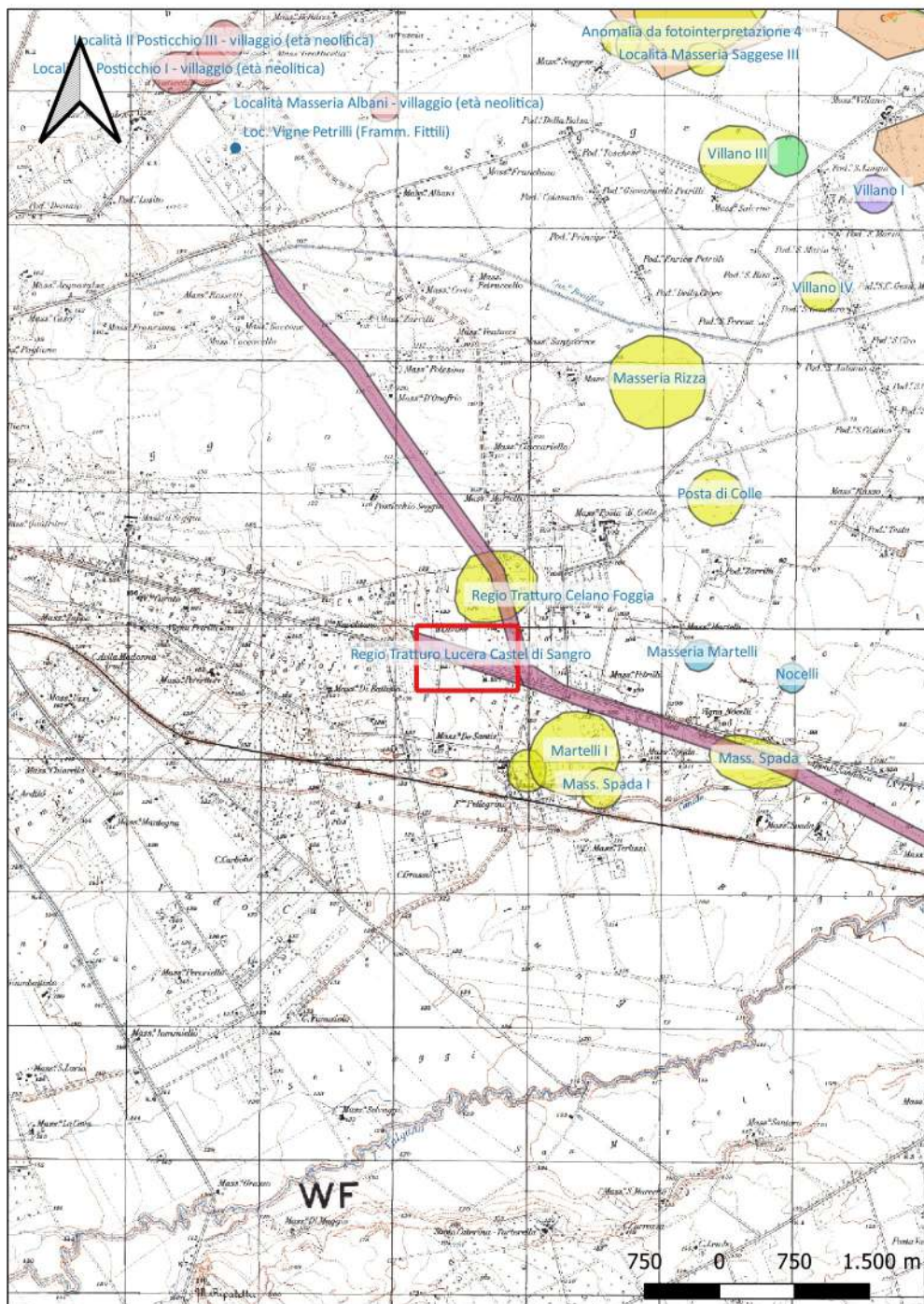
DESCRIZIONE: Tratturo

INTERPRETAZIONE : Tratturo

PPTR (Aree appartenenti alla rete dei tratturi; Aree di rispetto delle componenti culturali e insediative "Rete Tratturi")
Quadro assetto tratturi n. 5



Sito 64 - Regio Tratturo Lucera Castel di Sangro (SABAP-FG_2022_00024-NC_000002_64)



Localizzazione: Lucera (FG) - ,

Definizione e cronologia: infrastruttura viaria, {tracciato viario}. {Età Medievale, Età Moderna},

Modalità di individuazione: {dati bibliografici}

Distanza dall'opera in progetto: >1000 metri

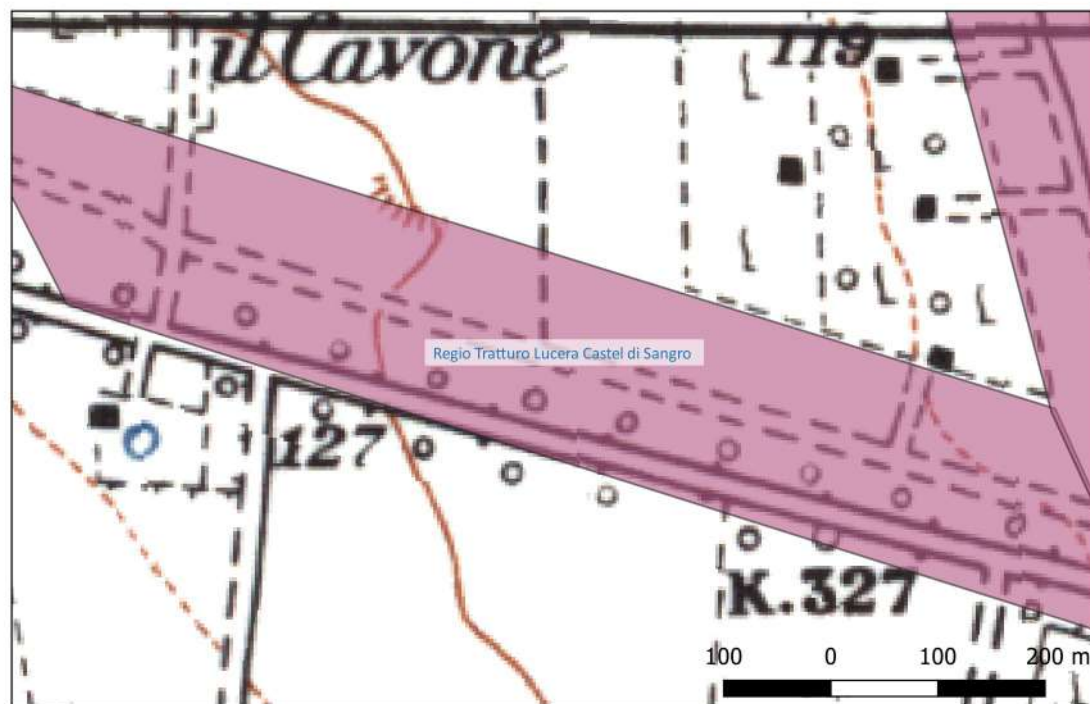
Potenziale: potenziale alto

Rischio relativo: rischio nullo

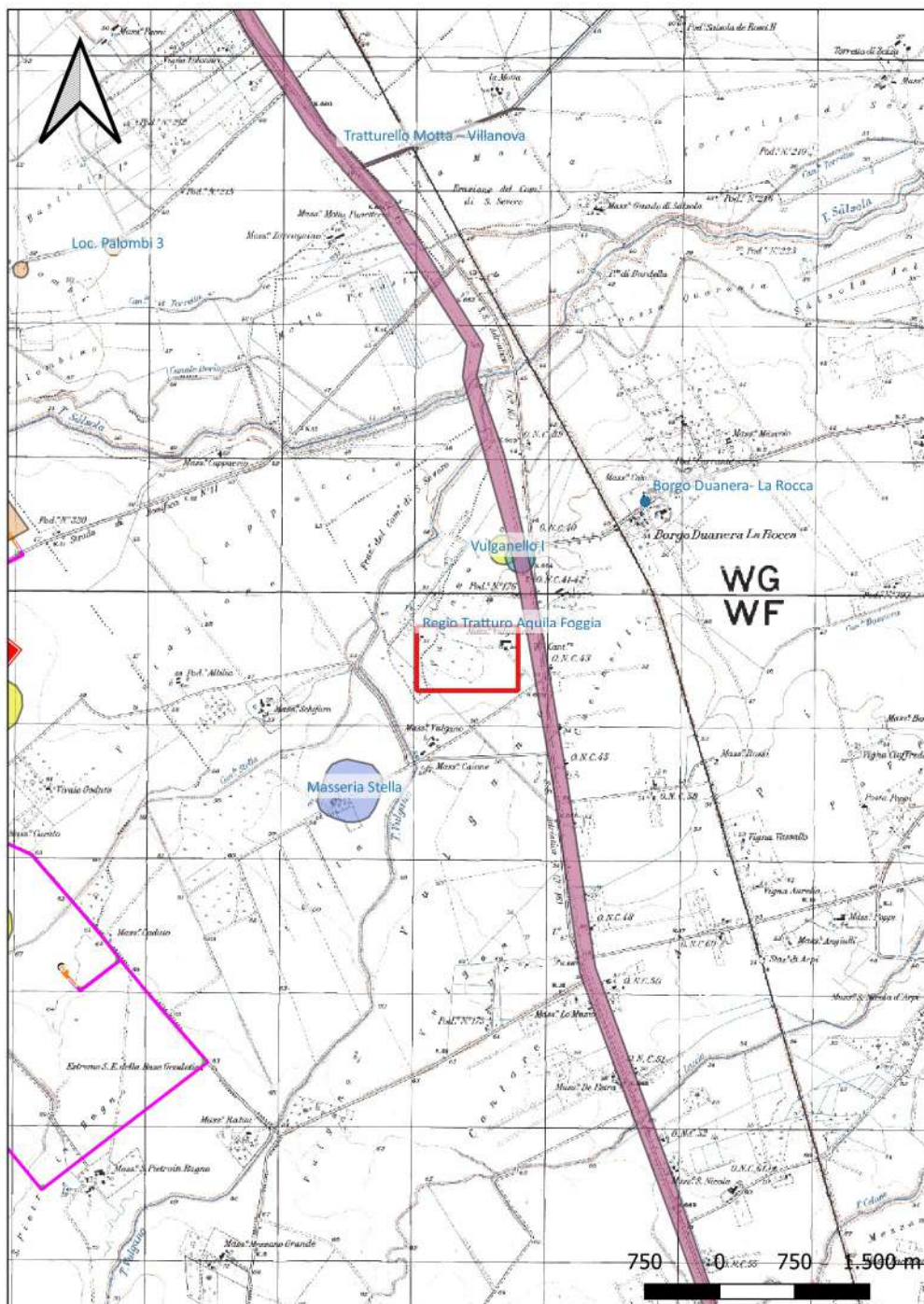
DESCRIZIONE: Tratturo

INTERPRETAZIONE : Tratturo

PPTR (Aree appartenenti alla rete dei tratturi; Aree di rispetto delle componenti culturali e insediative "Rete Tratturi")
Quadro assetto tratturi n. 6



Sito 65 - Regio Tratturo Aquila Foggia (SABAP-FG_2022_00024-NC_000002_65)



Localizzazione: San Severo (FG) - ,

Definizione e cronologia: infrastruttura viaria, {tracciato viario}. {Età Medievale, Età Moderna},

Modalità di individuazione: {dati bibliografici}

Distanza dall'opera in progetto: >1000 metri

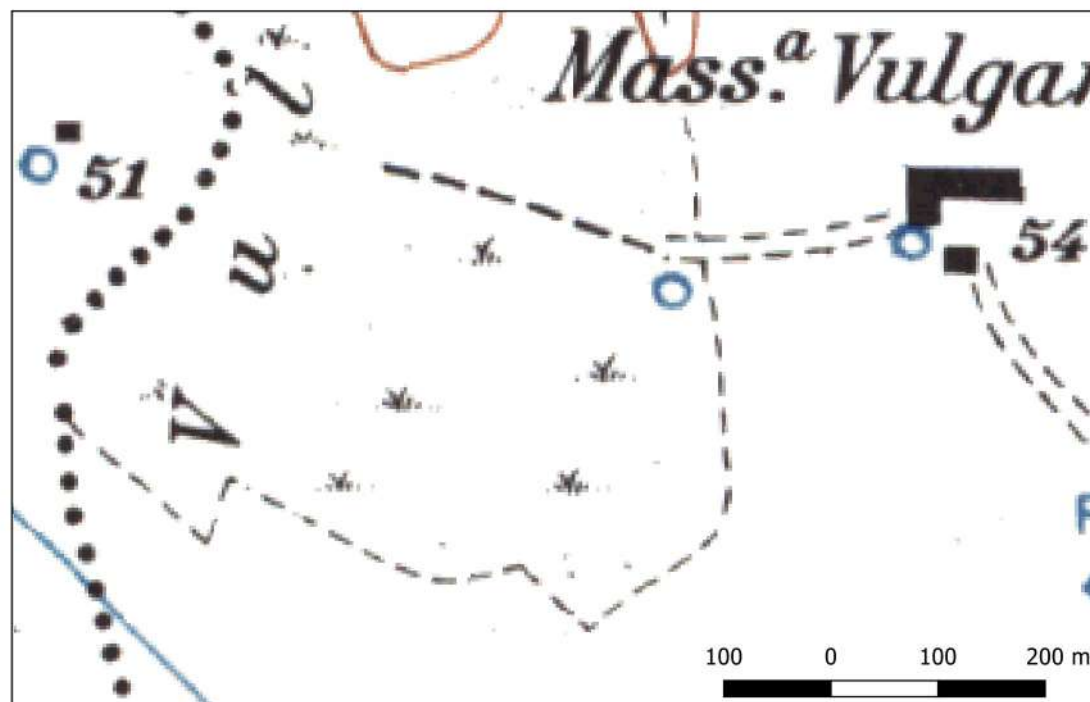
Potenziale: potenziale alto

Rischio relativo: rischio nullo

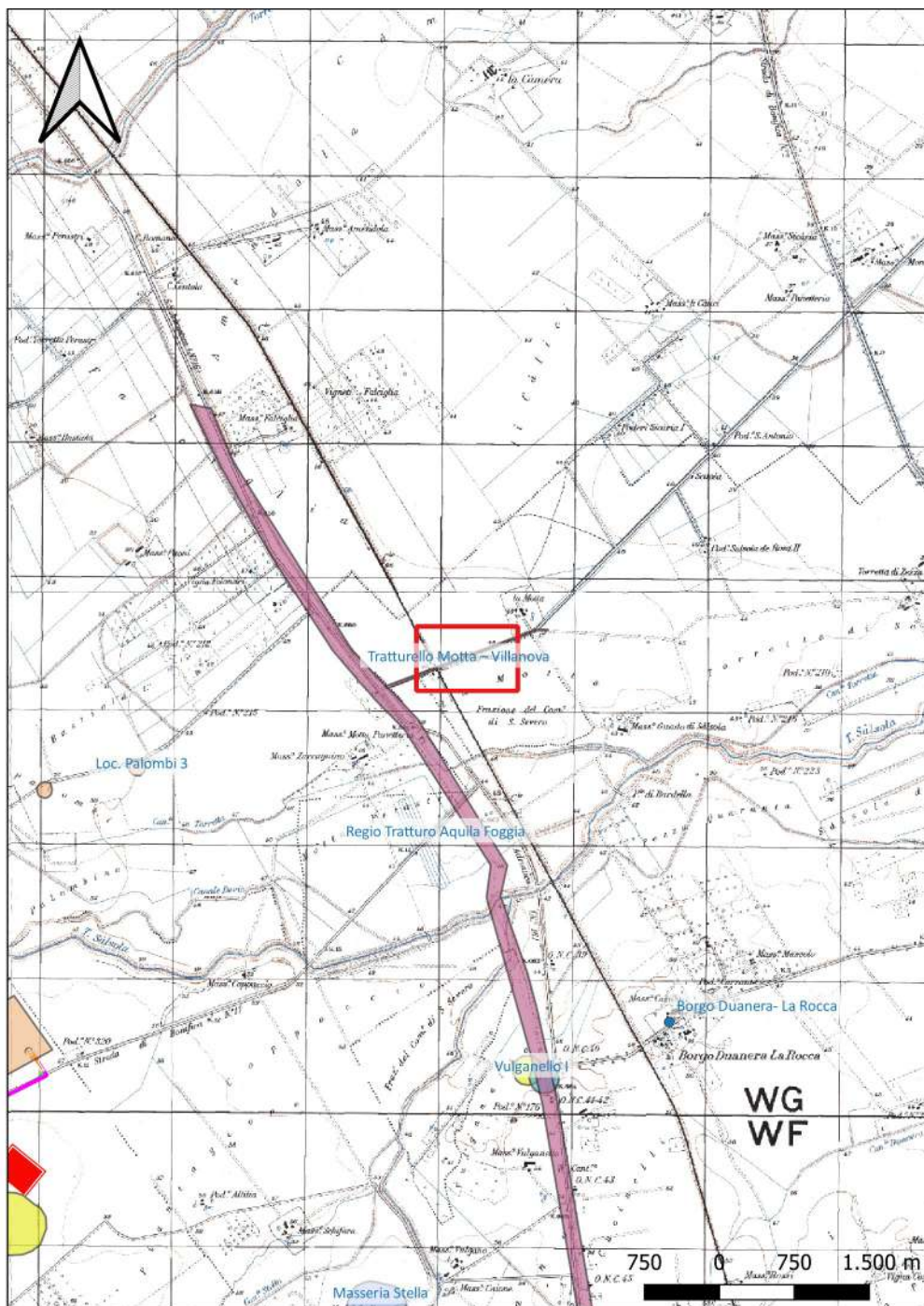
DESCRIZIONE: Tratturo

INTERPRETAZIONE : Tratturo

PPTR (Aree appartenenti alla rete dei tratturi; Aree di rispetto delle componenti culturali e insediative "Rete Tratturi")
Quadro assetto tratturi n. 1



Sito 66 - Tratturello Motta – Villanova (SABAP-FG_2022_00024-NC_000002_66)



Localizzazione: San Severo (FG) - ,

Definizione e cronologia: infrastruttura viaria, {tracciato viario}. {Età Medievale, Età Moderna},

Modalità di individuazione: {dati bibliografici}

Distanza dall'opera in progetto: >1000 metri

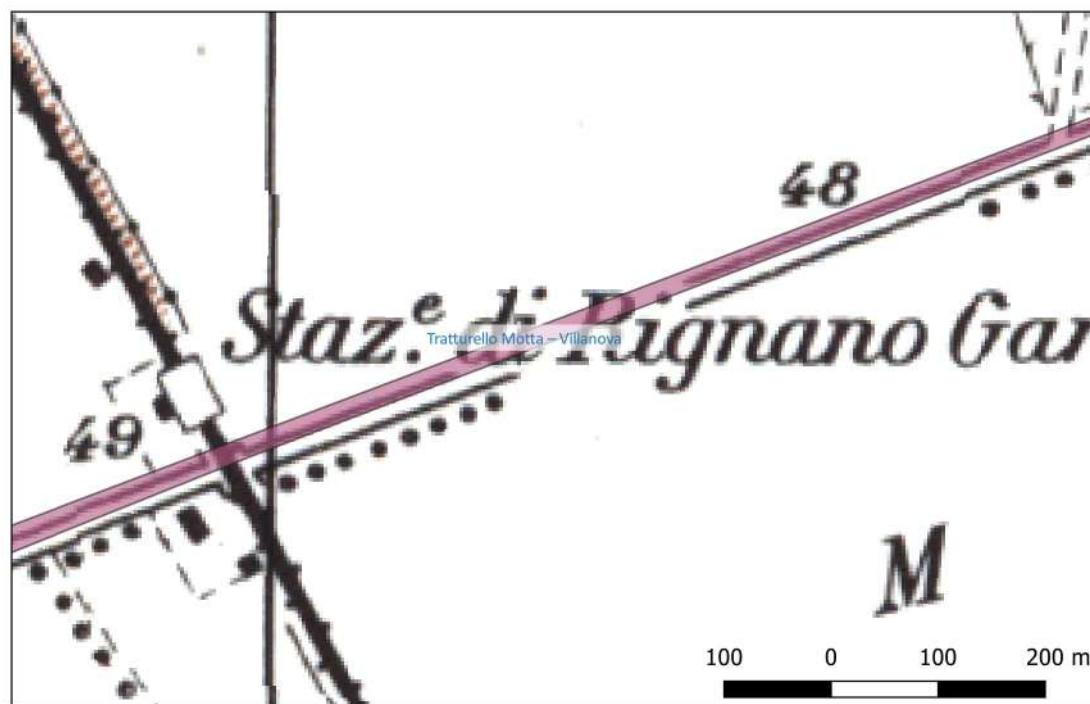
Potenziale: potenziale alto

Rischio relativo: rischio nullo

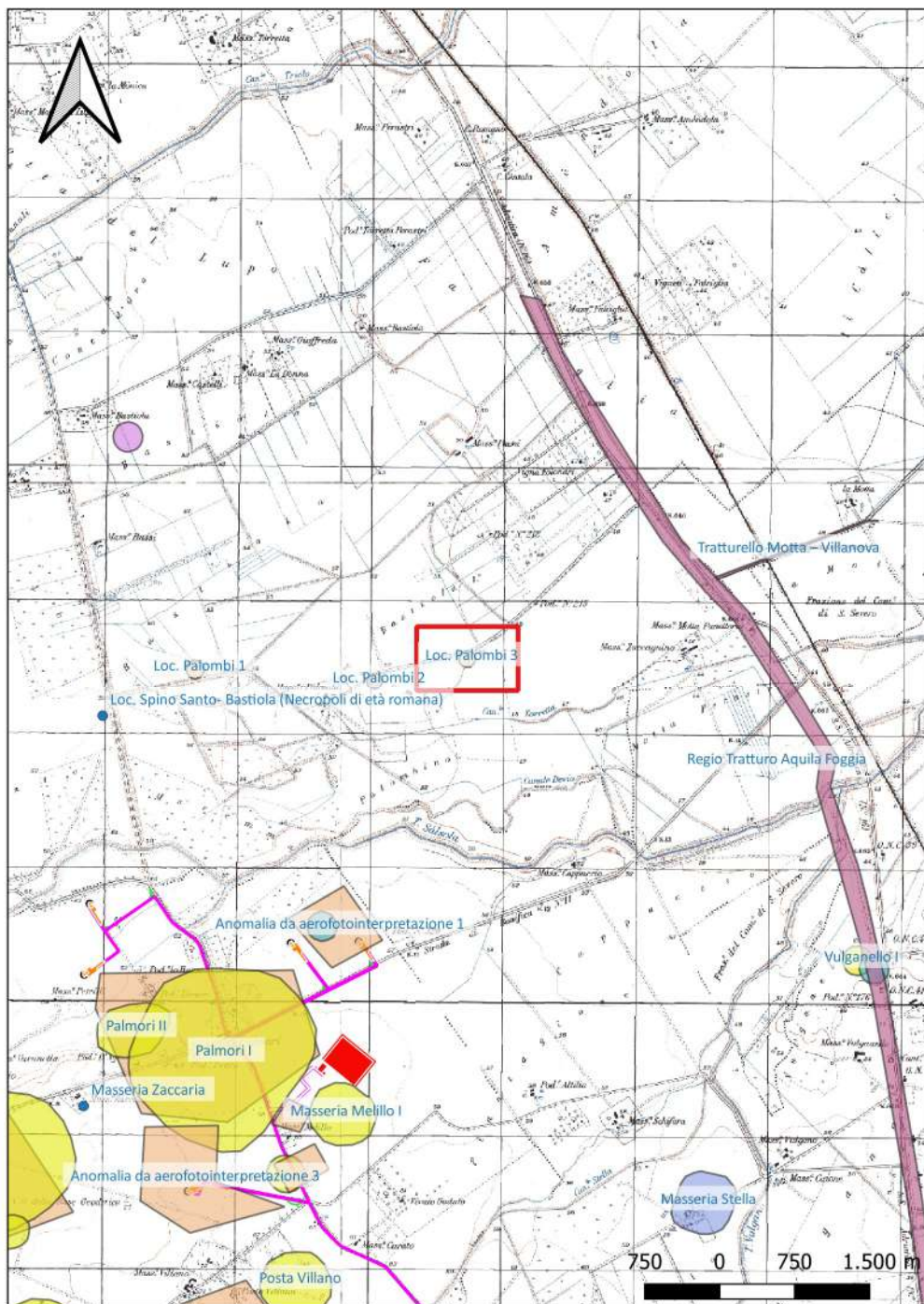
DESCRIZIONE: Tratturo

INTERPRETAZIONE : Tratturo

PPTR (Aree appartenenti alla rete dei tratturi; Aree di rispetto delle componenti culturali e insediative "Rete Tratturi")
Quadro assetto tratturi n. 49



Sito 7 - Loc. Palombi 3 (SABAP-FG_2022_00024-NC_00002_7)



Localizzazione: San Severo (FG) - Masseria Palombi,

Definizione e cronologia: sito non identificato, {}. {non rilevabile per assenza di tracce archeologiche},

Modalit  di individuazione: {documentazione di indagini archeologiche pregresse}

Distanza dall'opera in progetto: >1000 metri

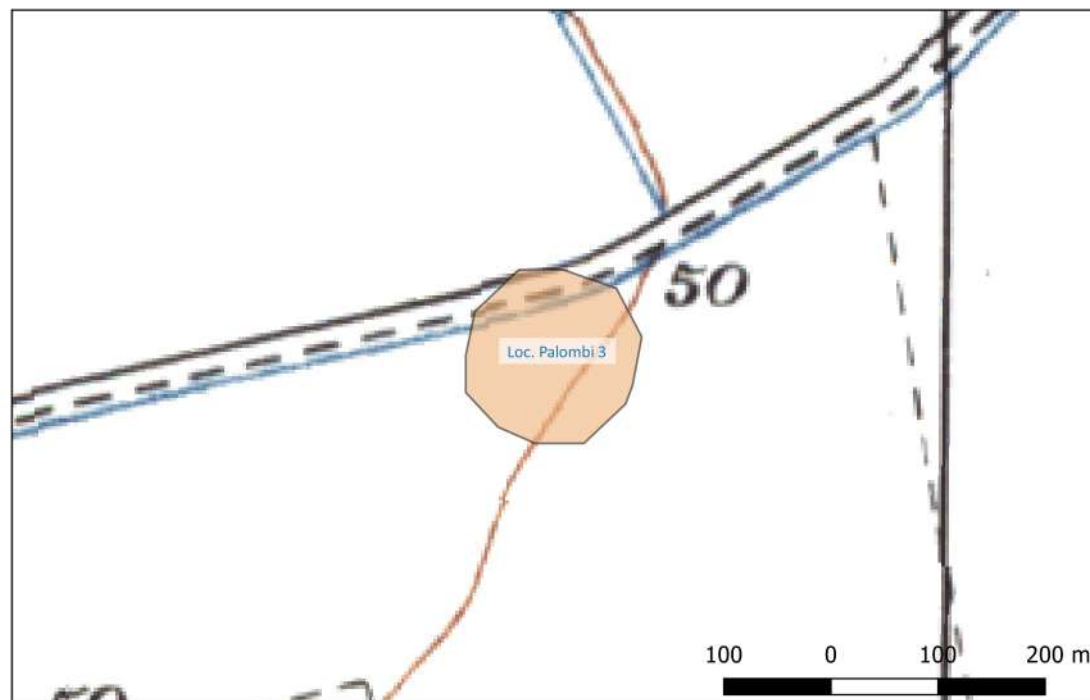
Potenziale: potenziale alto

Rischio relativo: rischio basso

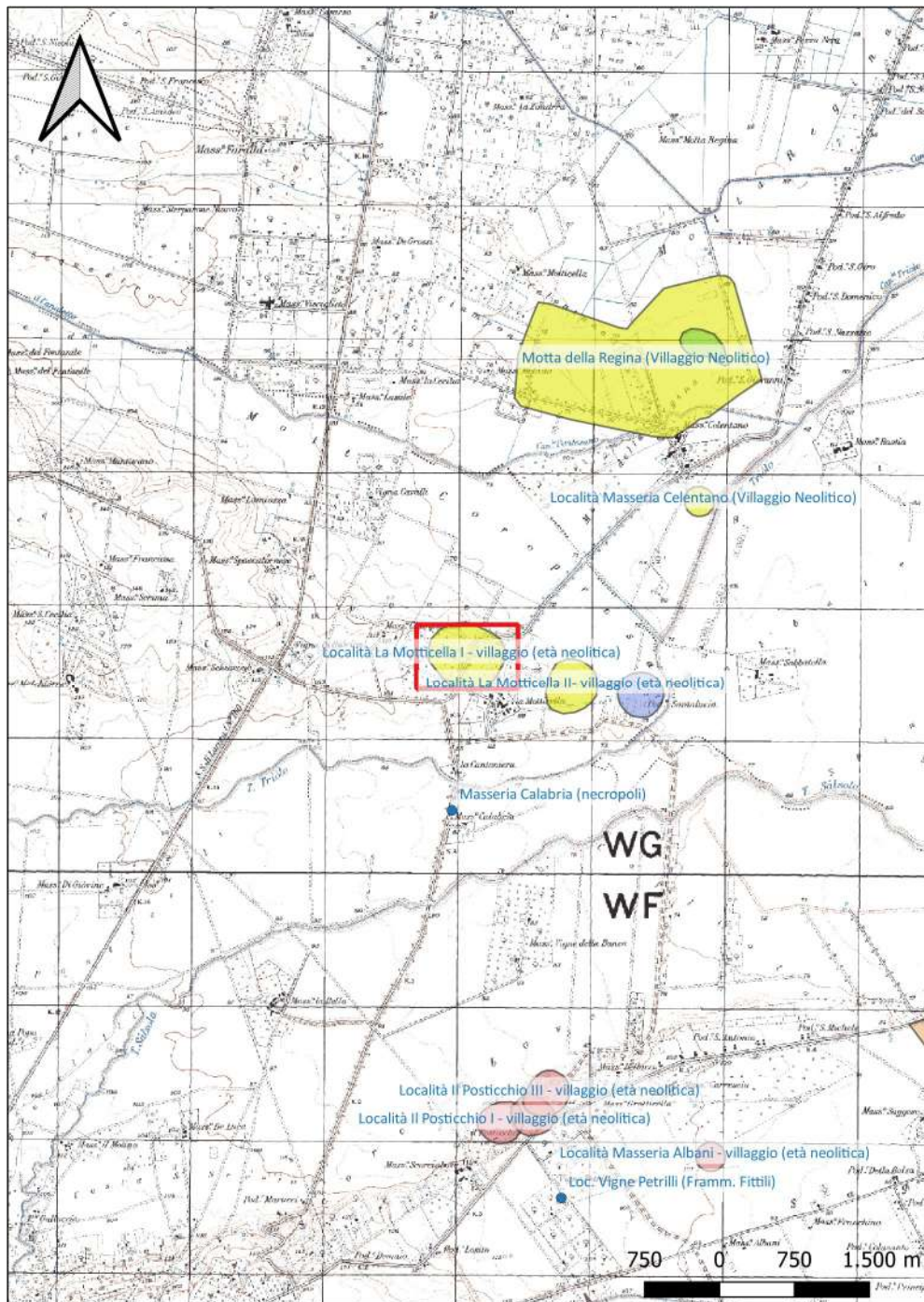
DESCRIZIONE: PPTR. Aree a rischio Archeologico.(ID 2660) Denominazione: EOLICO SAN SEVERO - MAREMMA - MASS. PALOMBI - PODERI 208 E 212 - COMMITTENTE NOVAWIND SRL

INTERPRETAZIONE : Sito non id.

PPTR. Aree a rischio archeologico.



Sito 9 - Località La Motticella I - villaggio (età neolitica) (SABAP-FG_2022_00024-NC_000002_9)



Localizzazione: Lucera (FG) - Località La Motticella ,

Definizione e cronologia: insediamento, {villaggio}. {Neolitico},

Modalità di individuazione: {dati bibliografici, fotointerpretazione/foto restituzione}

Distanza dall'opera in progetto: >1000 metri

Potenziale: potenziale alto

Rischio relativo: rischio basso

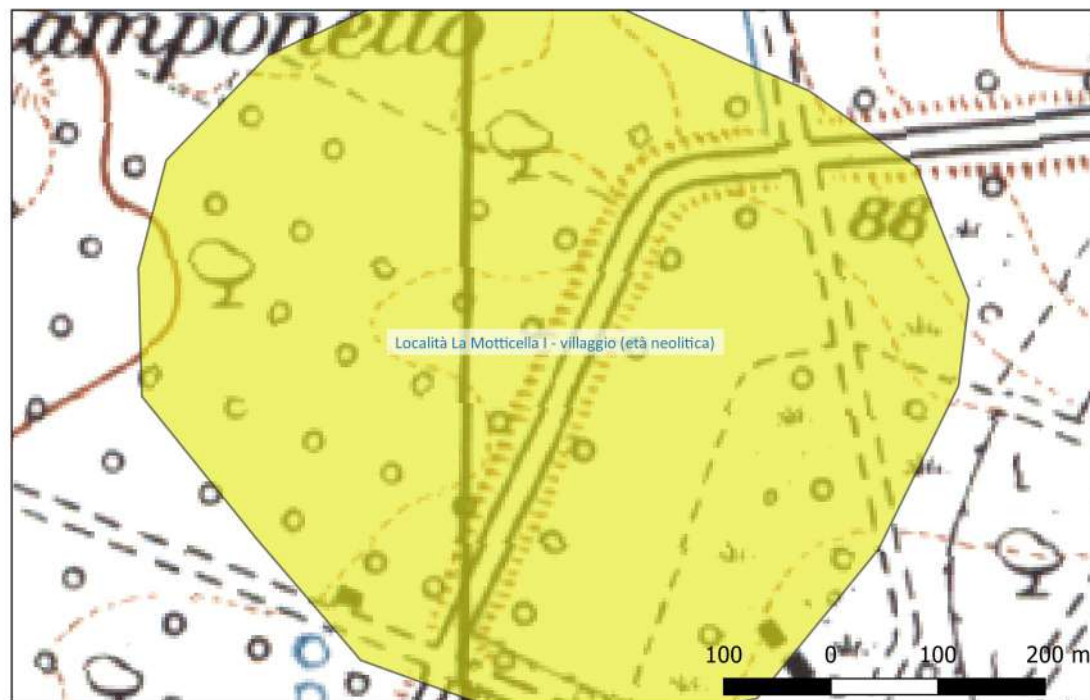
DESCRIZIONE: Sito di medie dimensioni di forma ovale con l'asse maggiore, orientato in senso NW-SE, che misura circa 375 m. La fotografia aerea rivela la presenza di numerosi compounds interni. La realizzazione di una strada moderna, che ha tagliato in due il sito, ha portato alla luce tre fossati più grandi e quattro più piccoli.

INTERPRETAZIONE : Villaggio neolitico trincerato

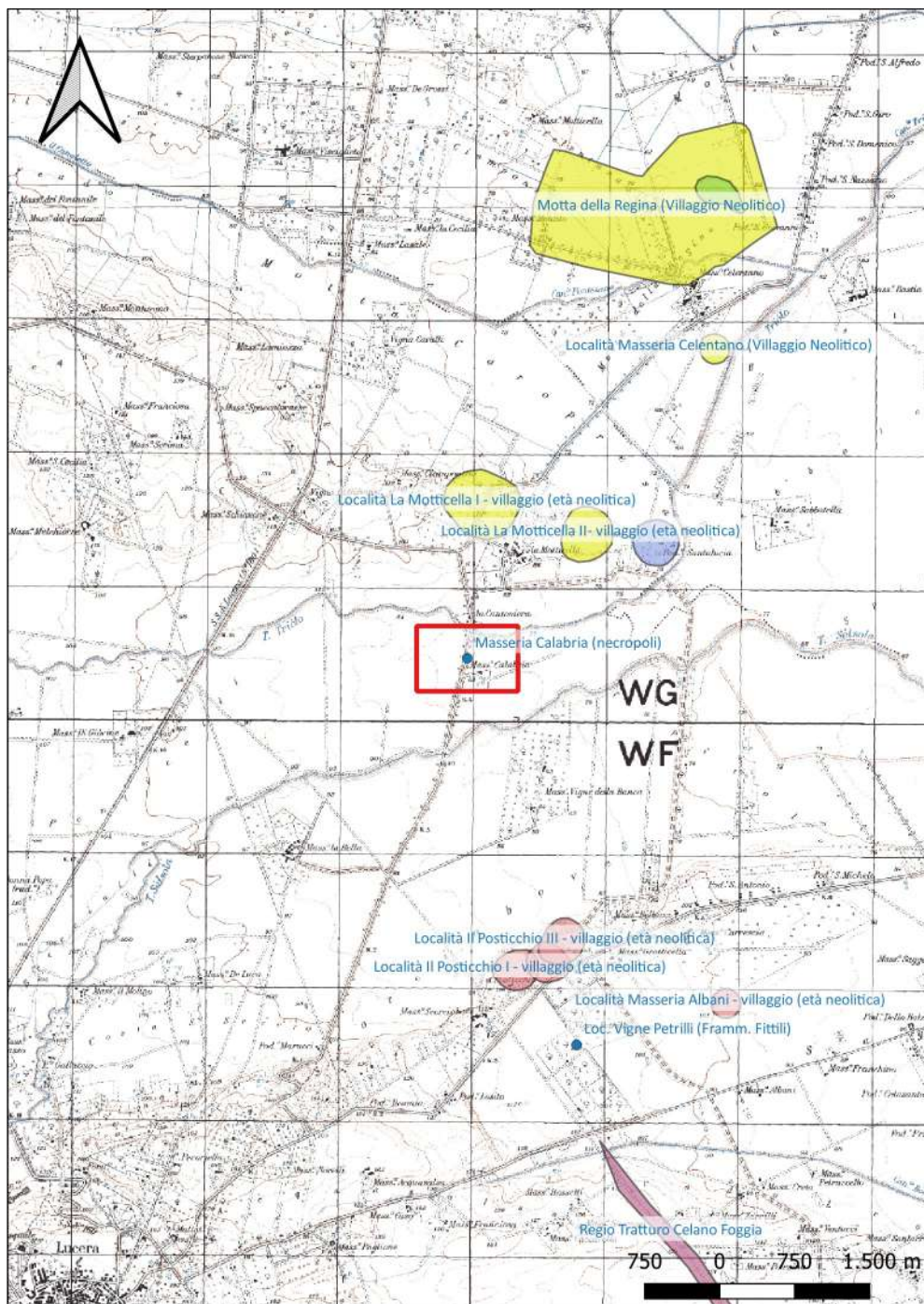
JONES G. D. B., Apulia. Vol. I: Neolithic settlement in the Tavoliere, London 1987, p. 40, sito n. 8.

Carta dei Beni Culturali della Regione Puglia (Codice FGBIS000138)
PPTA Aree a rischio Archeologico.

Aree Non Idonee Fer (Segnalazione Carta di Beni con buffer di 100 m)



Sito 12 - Masseria Calabria (necropoli) (SABAP-FG_2022_00024-NC_00002_12)



Localizzazione: Lucera (FG) - Masseria Calabria,

Definizione e cronologia: area ad uso funerario, {necropoli, tombe}. {Età Romano repubblicana},

Modalità di individuazione: {dati di archivio}

Distanza dall'opera in progetto: >1000 metri

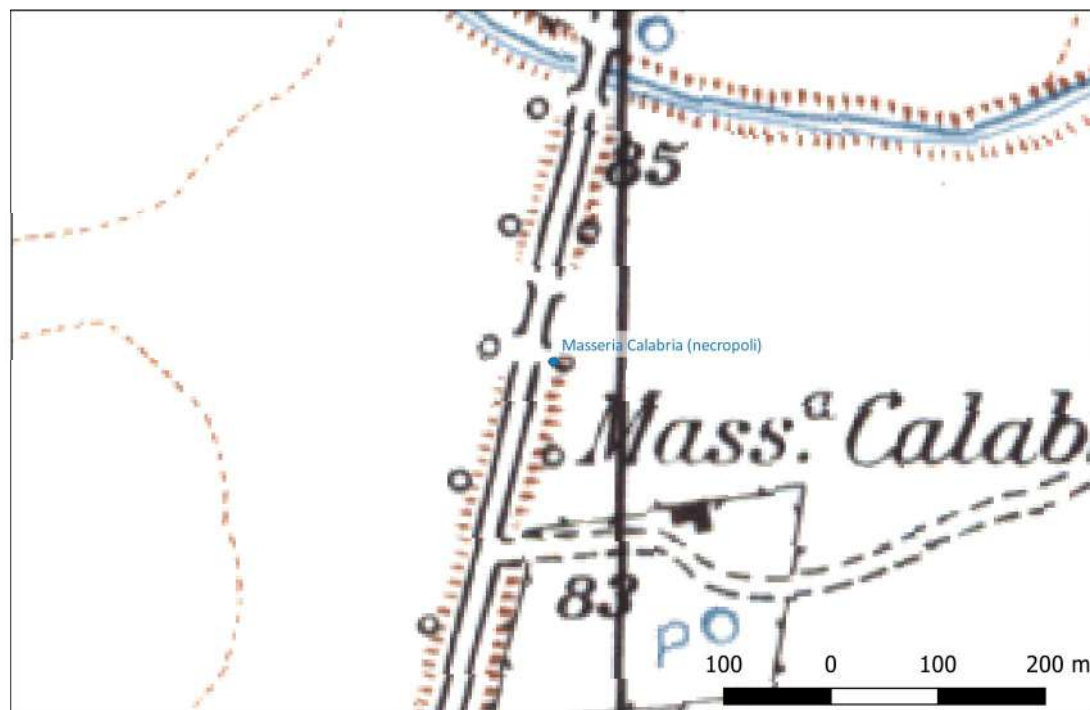
Potenziale: potenziale medio

Rischio relativo: rischio basso

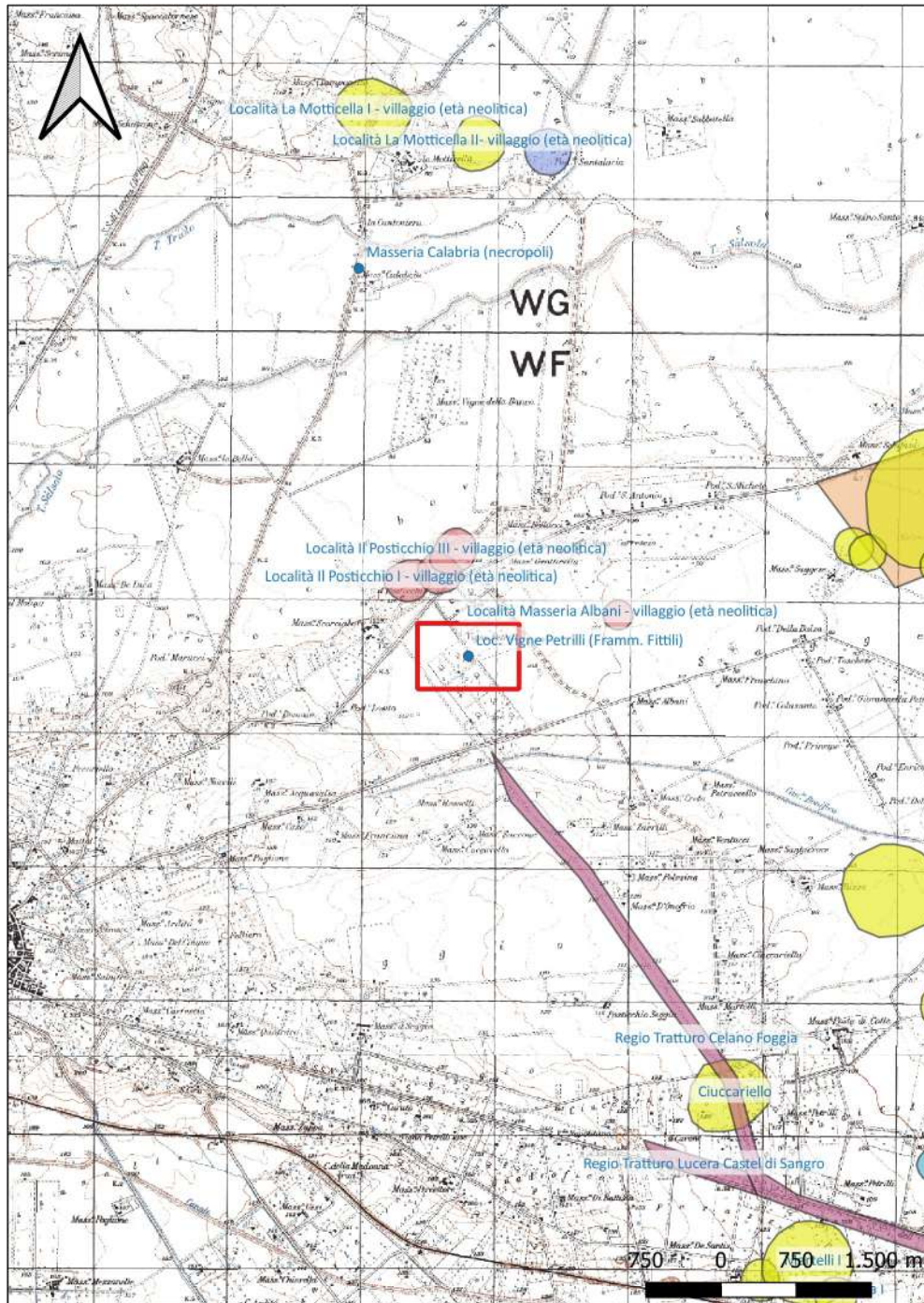
DESCRIZIONE: Il Russi segnala una necropoli repubblicana tagliata dalla strada, con tombe a fossa.

INTERPRETAZIONE : Necropoli di età romano- repubblicana.

ARCHIVIO SABAP FG



Sito 17 - Loc. Vigne Petrilli (Framm. Fittili) (SABAP-FG_2022_00024-NC_00002_17)



Localizzazione: Lucera (FG) - Loc. Vigne Petrilli,

Definizione e cronologia: area di materiale mobile, {area di frammenti fittili}. {Età Romano repubblicana, Età Romano imperiale},

Modalità di individuazione: {dati di archivio, documentazione di indagini archeologiche pregresse}

Distanza dall'opera in progetto: >1000 metri

Potenziale: potenziale alto

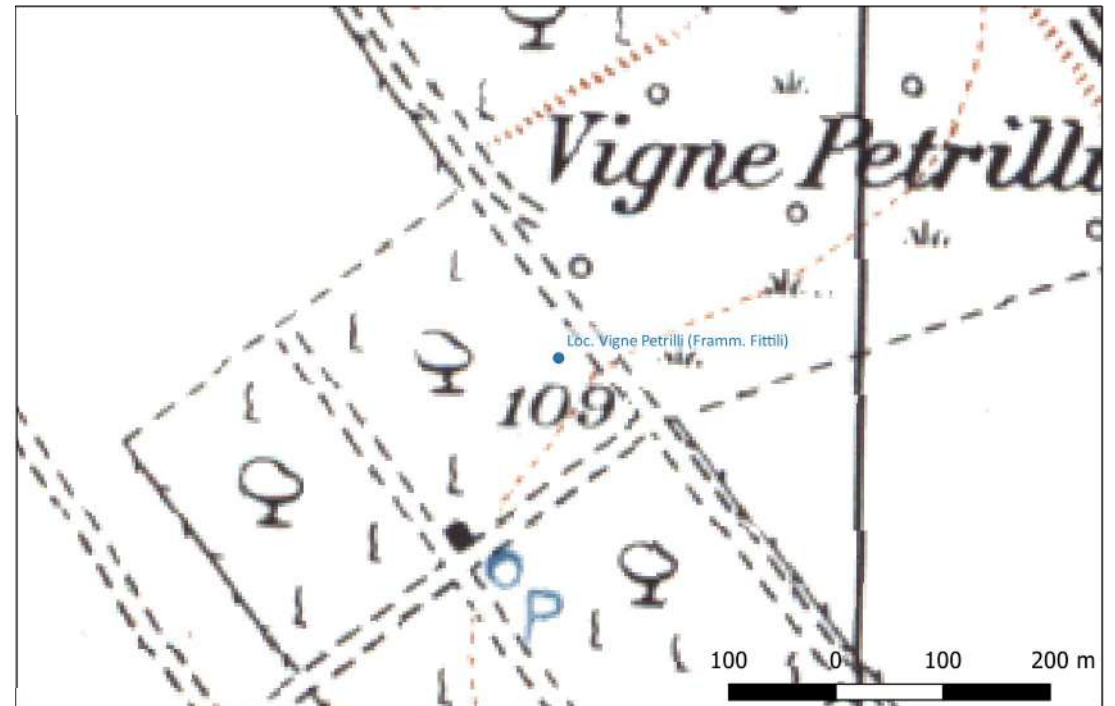
Rischio relativo: rischio nullo

DESCRIZIONE: L'area di forma circolare, con andamento NW-SE, e dimensioni complessive pari a circa 160 x 110 m; diffusa presenza di frammenti di laterizi ed una discreta quantità di frammenti ceramici. Soprattutto ceramica comune acroma ed alcuni frammenti di ceramica comune da fuoco, ceramica a vernice nera, ceramica dipinta e sigillata itlica.

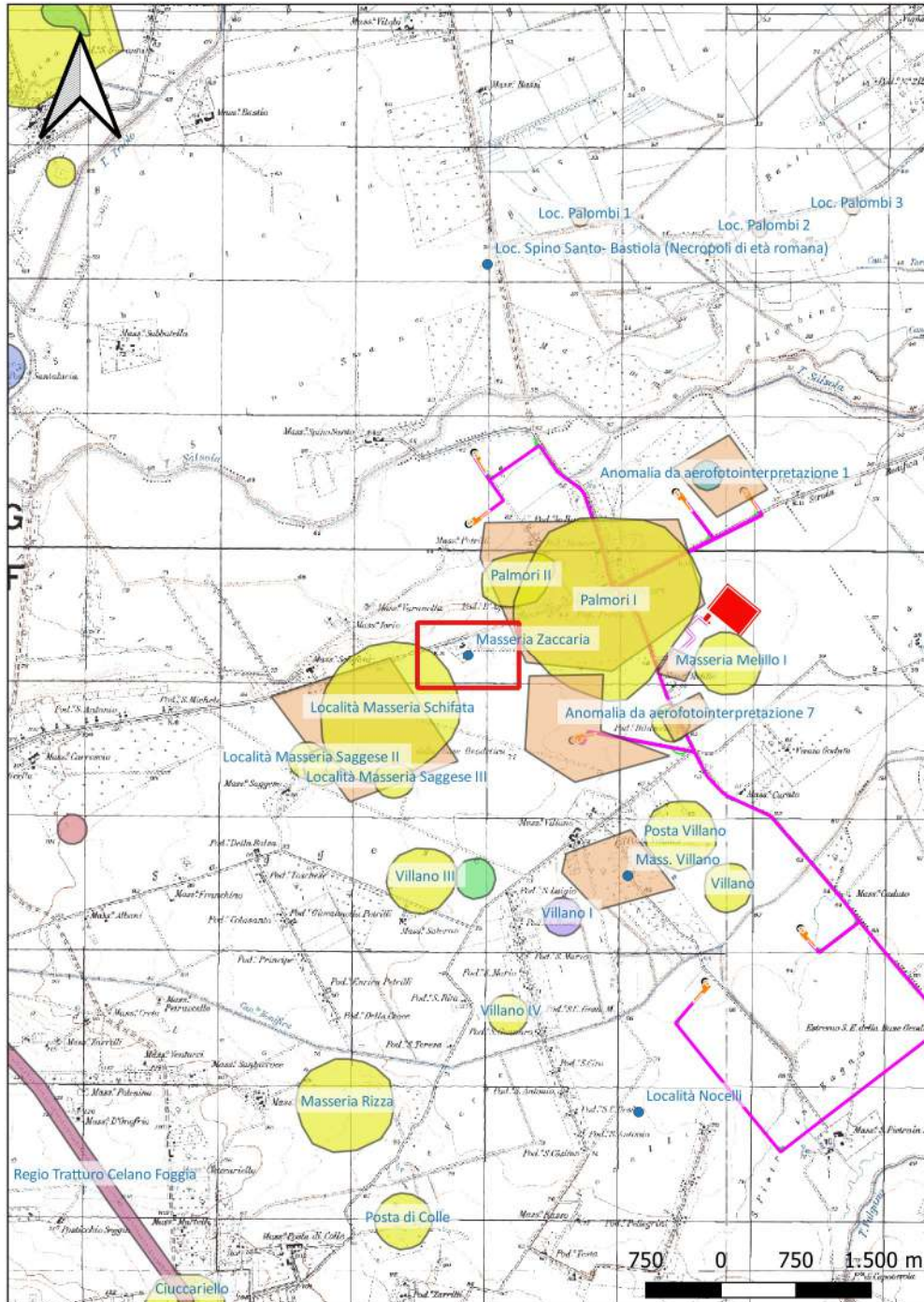
SE. ARCH., Valutazione Preventiva Dell'interesse Archeologico Relazione. Progetto per la realizzazione di un parco eolico. Comune di Lucera, provincia di Foggia, emissione 15/12/2021.- UT 3, p. 169.

INTERPRETAZIONE : Area di frammenti fittili di età romano- repubblicana e imperiale.

Archivio SABAP FG



Sito 26 - Masseria Zaccaria (SABAP-FG_2022_00024-NC_000002_26)



Localizzazione: Lucera (FG) - Masseria Zaccaria,

Definizione e cronologia: insediamento, {villaggio}. {Neolitico, Età Arcaica},

Modalità di individuazione: {dati di archivio}

Distanza dall'opera in progetto: >1000 metri

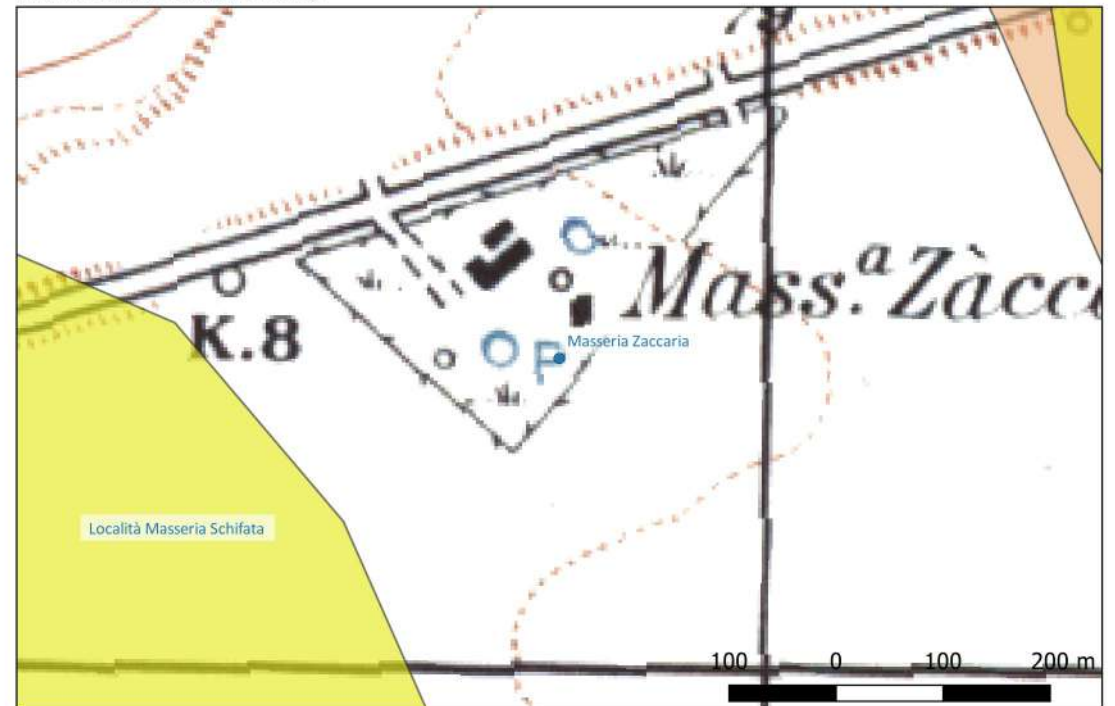
Potenziale: potenziale medio

Rischio relativo: rischio basso

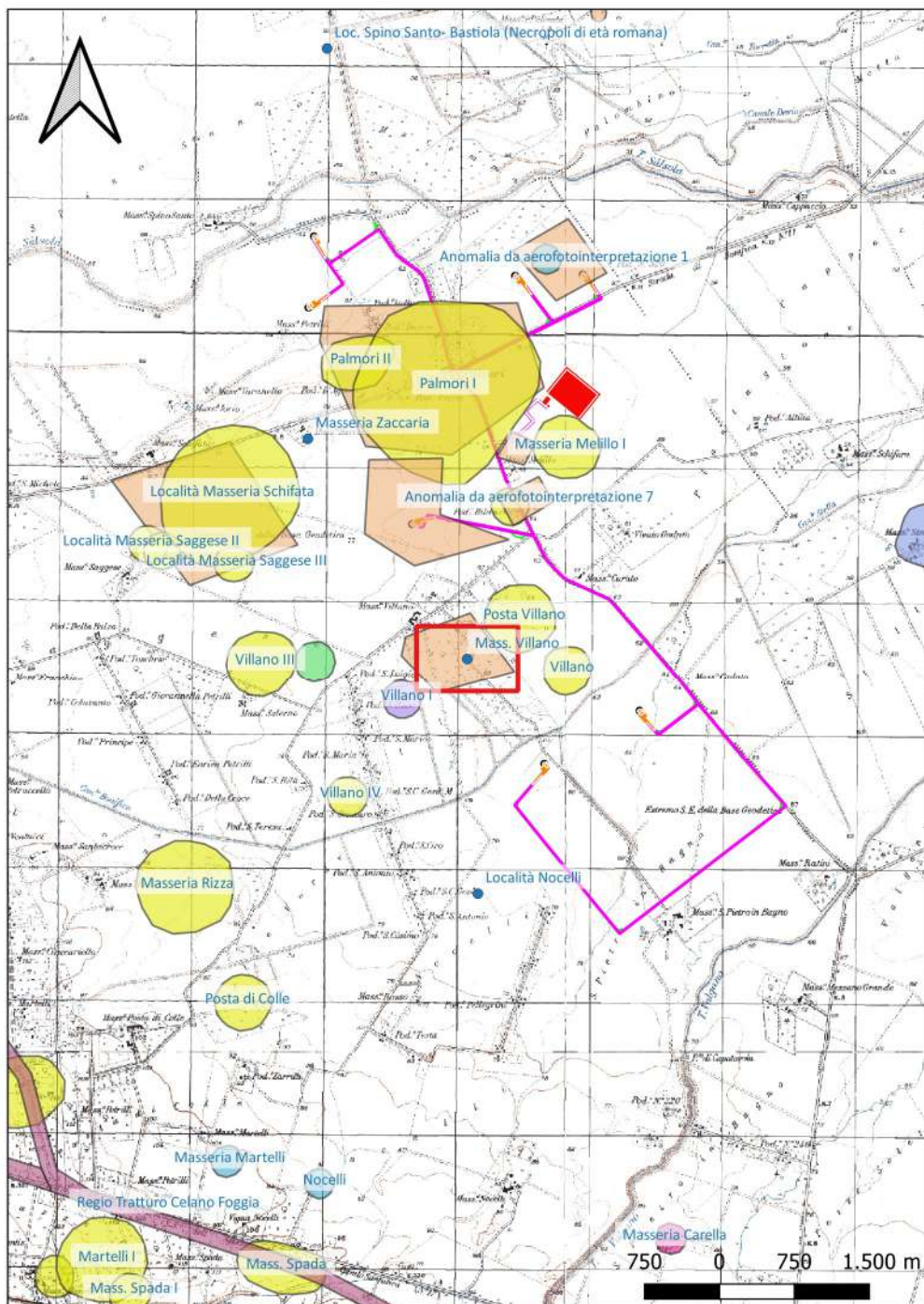
DESCRIZIONE: Villaggio circondato da due fossati interrotti, che ne racchiudono altri due sempre interrotti ("compounds"). Presenza di ceramica dauna.

INTERPRETAZIONE : Villaggio neolitico e tracce di frequentazione di epoca dauna.

ARCHIVIO SABAP FG (Archivio Storico)



Sito 31 - Mass. Villano (SABAP-FG_2022_00024-NC_000002_31)



Localizzazione: Lucera (FG) - Villano,

Definizione e cronologia: insediamento, {villaggio}. {Età Medievale},

Modalità di individuazione: {dati di archivio}

Distanza dall'opera in progetto: >1000 metri

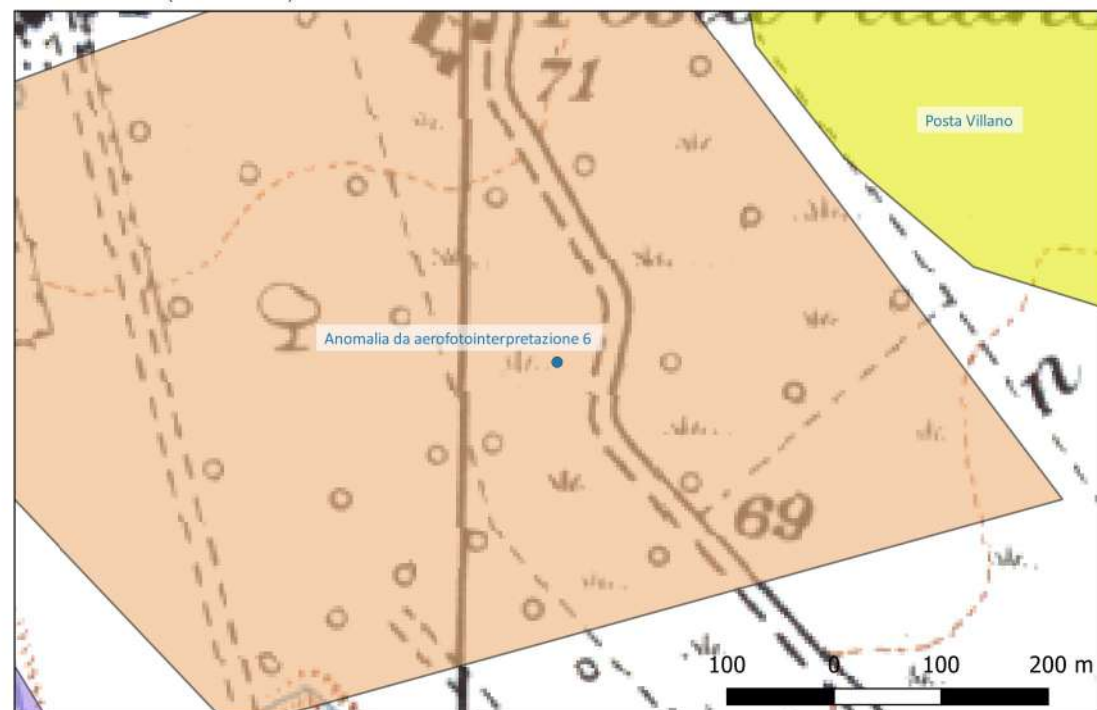
Potenziale: potenziale medio

Rischio relativo: rischio nullo

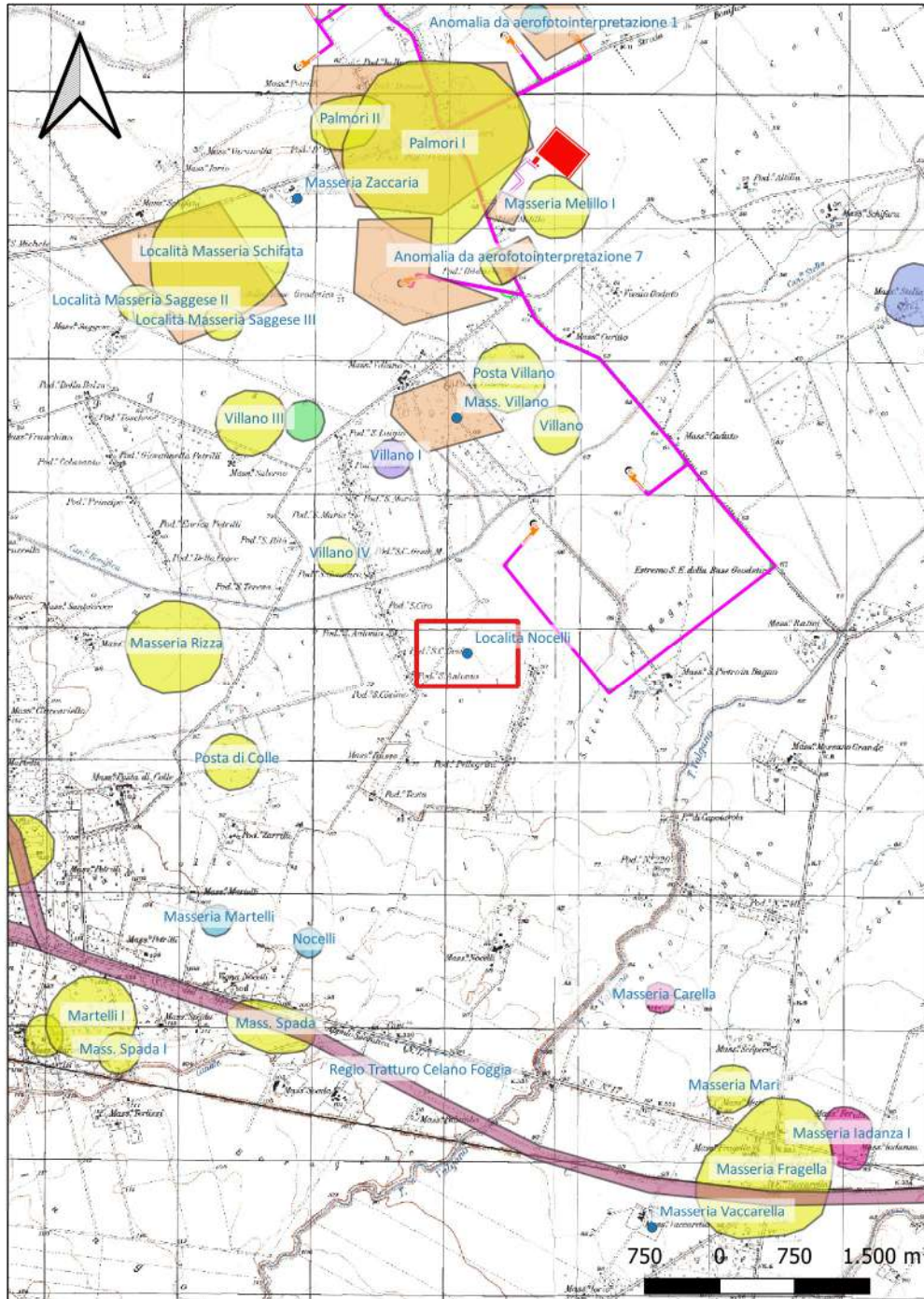
DESCRIZIONE: Insediamento medievale segnalato a 500 m a SE di Masseria Villano.

INTERPRETAZIONE : Insediamento medievale

Archivio SABAP FG (Archivio storico)



Sito 34 - Località Nocelli (SABAP-FG_2022_00024-NC_000002_34)



Localizzazione: Lucera (FG) - Nocelli,

Definizione e cronologia: area di materiale mobile, {area di frammenti fittili}. {Età Romano repubblicana, Età Romano imperiale},

Modalità di individuazione: {dati di archivio, documentazione di indagini archeologiche pregresse}

Distanza dall'opera in progetto: >1000 metri

Potenziale: potenziale alto

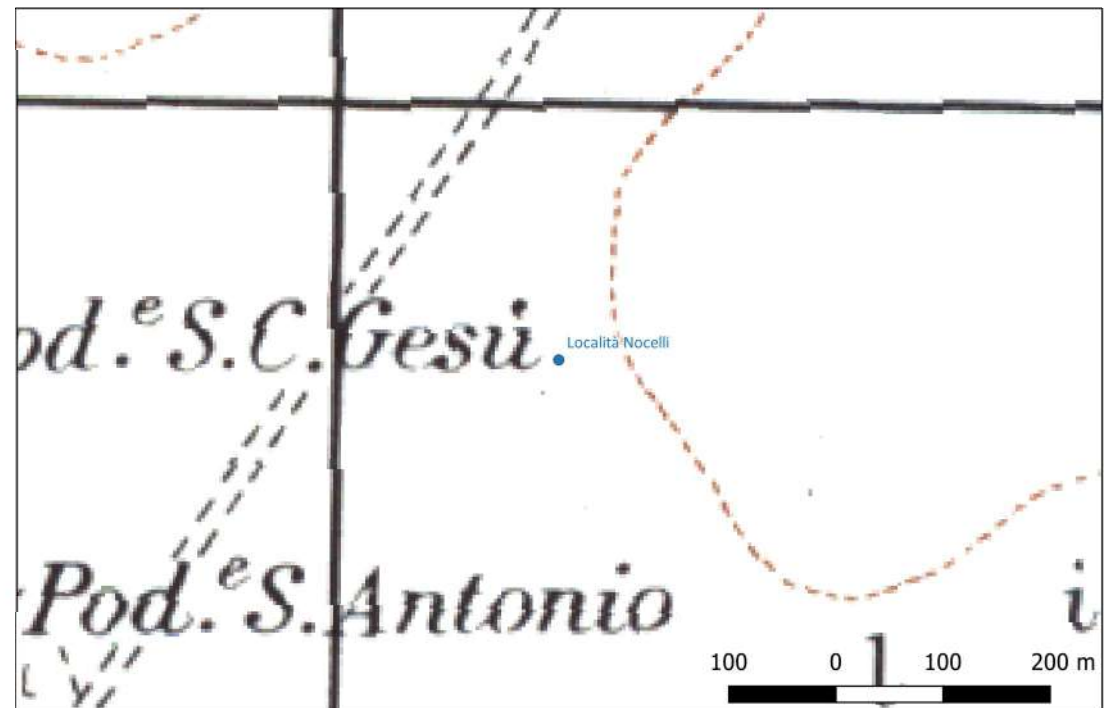
Rischio relativo: rischio nullo

DESCRIZIONE: L'area, di forma ovale, con dimensioni complessive di circa 280 x 120 m, con spargimento di frammenti di laterizi di piccole dimensioni ed una discreta quantità di frammenti ceramici, tra i quali ceramica comune acroma, ceramica comune da fuoco, terra sigillata italica ed africana.

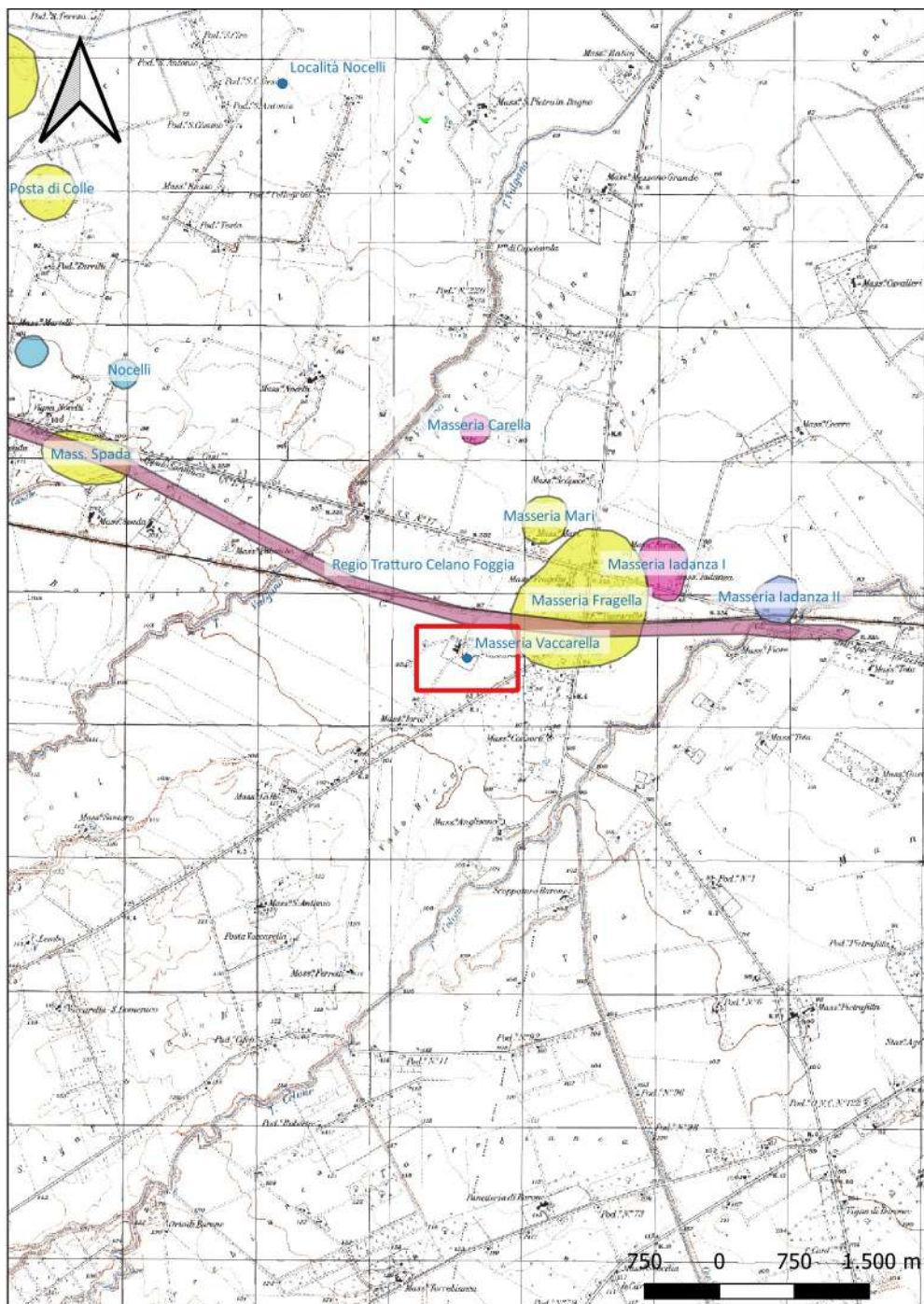
SE. ARCH., Valutazione Preventiva Dell'interesse Archeologico Relazione. Progetto per la realizzazione di un parco eolico. Comune di Lucera, provincia di Foggia, emissione 15/12/2021.

INTERPRETAZIONE : Area di frammenti fittili e laterizi di epoca romano repubblicana e imperiale.

Archivio SABAP FG



Sito 49 - Masseria Vaccarella (SABAP-FG_2022_00024-NC_000002_49)



Localizzazione: Lucera (FG) - Masseria Vaccarella,

Definizione e cronologia: luogo con ritrovamento sporadico, {epigrafe}. {Età Romana},

Modalità di individuazione: {dati bibliografici}

Distanza dall'opera in progetto: >1000 metri

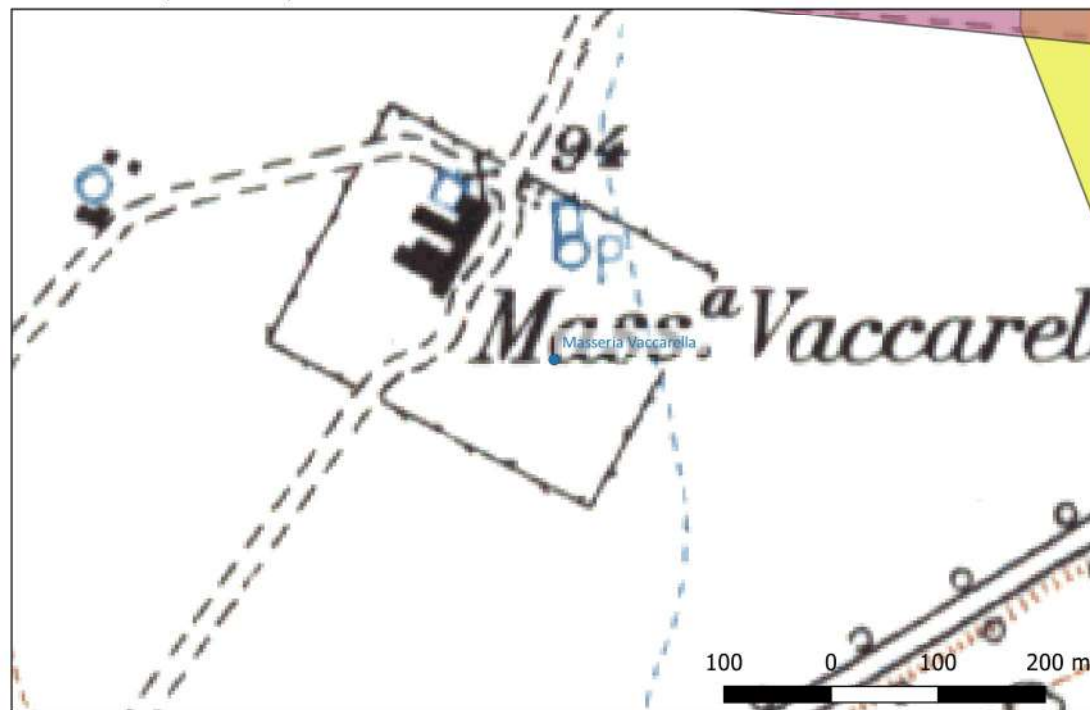
Potenziale: potenziale medio

Rischio relativo: rischio nullo

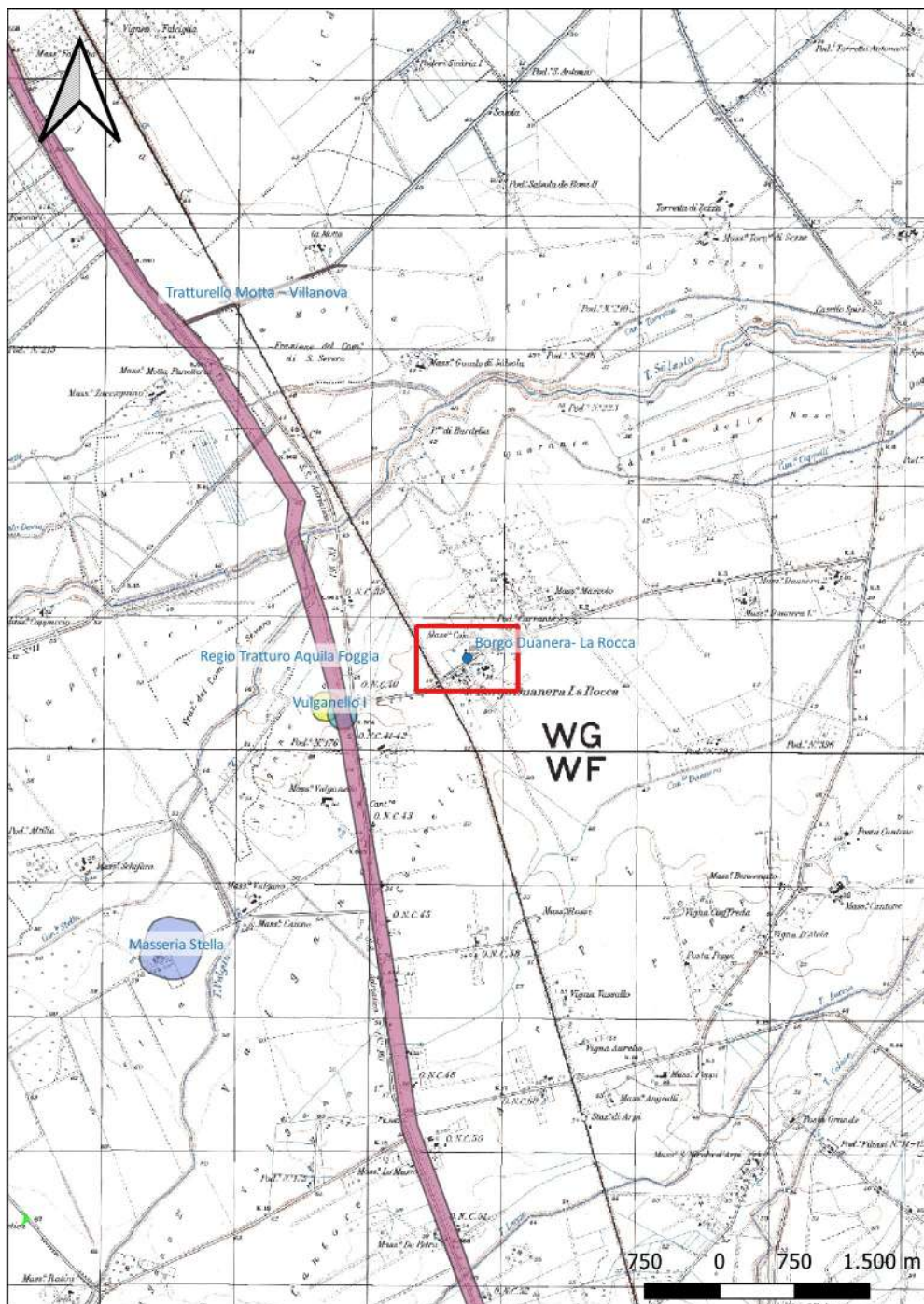
DESCRIZIONE: Presso la Masseria Vaccarella è stata ritrovata un'epigrafe con l'iscrizione "ad Vicum Laris".

INTERPRETAZIONE : Rinvenimento isolato di epigrafe di età romana, riferibile ad un vicus che doveva trovarsi lungo la strada Arpi- Aecae.

Archivio SABAP FG (Archivio Storico)



Sito 52 - Borgo Duanera- La Rocca (SABAP-FG_2022_00024-NC_000002_52)



Localizzazione: Foggia (FG) - Borgo Duanera- La Rocca,

Definizione e cronologia: insediamento, {tracce di insediamento}. {Età Romana},

Modalità di individuazione: {dati bibliografici}

Distanza dall'opera in progetto: >1000 metri

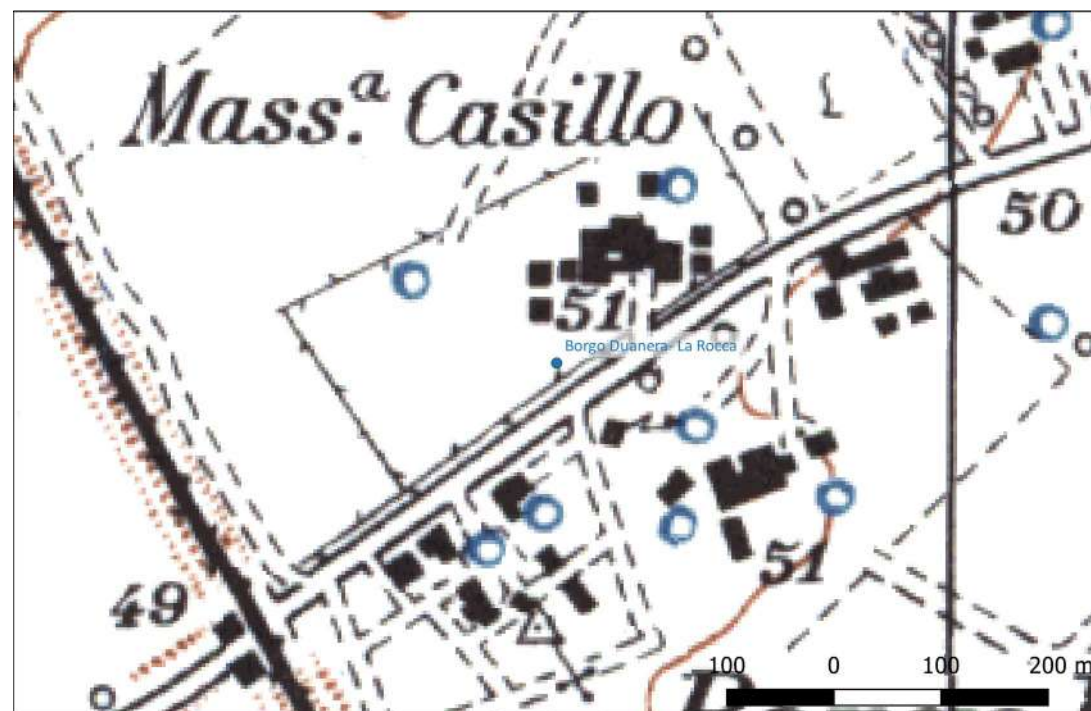
Potenziale: potenziale medio

Rischio relativo: rischio nullo

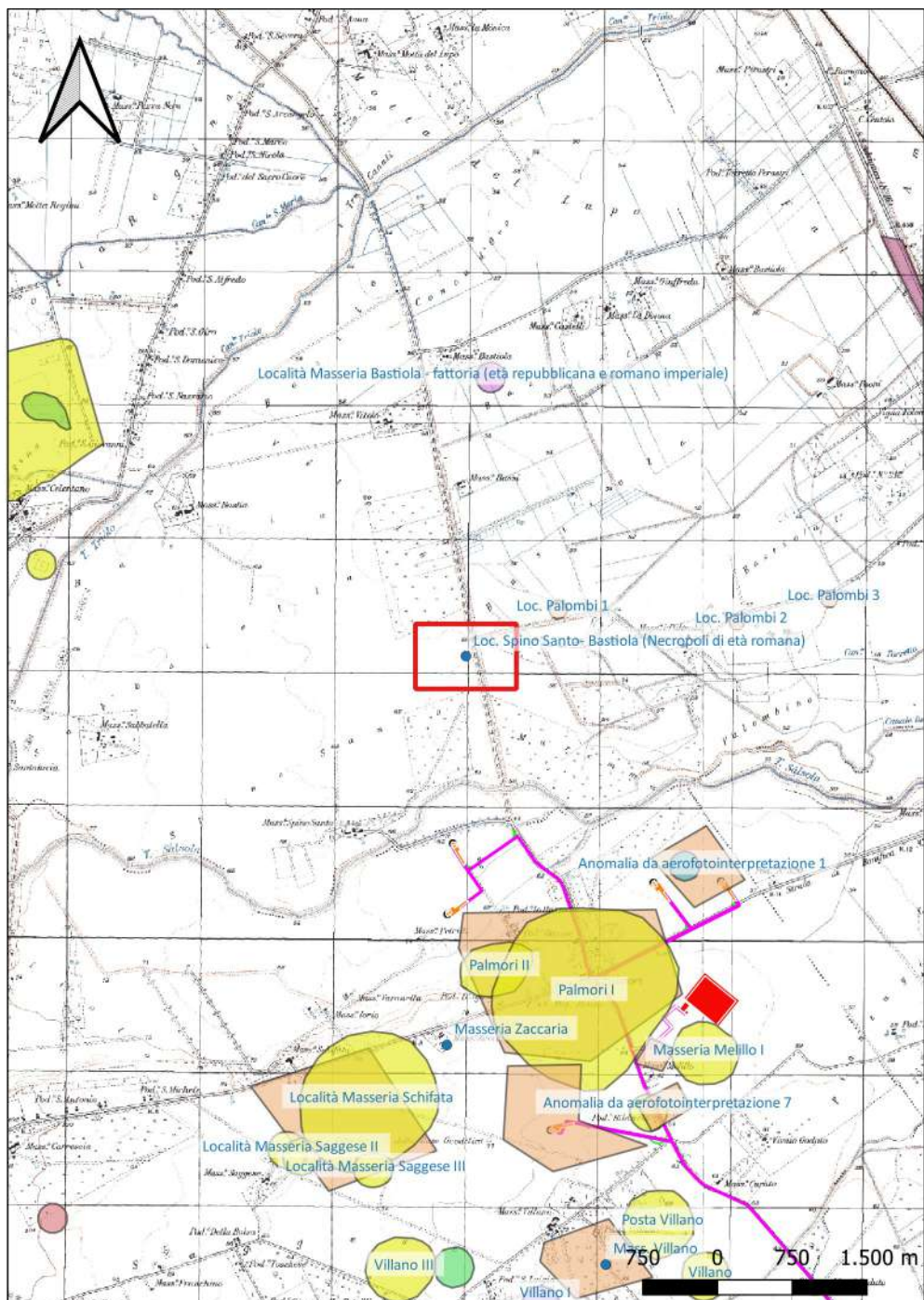
DESCRIZIONE: Area con frammenti ceramici di epoca romana. In foto aeree si notano tracce di centuriazione.

VOLPE G., La Daunia nell'età della Romanizzazione. Paesaggio agrario, produzione, scambi, Bari, 1990, p. 129 n. 160.

INTERPRETAZIONE : Tracce di insediamento di epoca romana



Sito 8 - Loc. Spino Santo- Bastiola (Necropoli di età romana) (SABAP-FG_2022_00024-NC_00002_8)



Localizzazione: San Severo (FG) - Loc. Spino Santo- Bastiola,

Definizione e cronologia: area ad uso funerario, {necropoli, tombe}. {Età Romana},

Modalità di individuazione: {dati di archivio}

Distanza dall'opera in progetto: >1000 metri

Potenziale: potenziale medio

Rischio relativo: rischio basso

DESCRIZIONE: L'ispettore onorario Russi, segnala a 12,5 km a S-SE da San Severo, lungo la strada Torremaggiore Foggia, la presenza di una probabile necropoli di età romana con tombe alla cappuccina, lungo un'antica strada che si dirige a nord verso la via Litoranea.

INTERPRETAZIONE : Necropoli romana

ARCHIVIO SABAP FG

