Particolare
deflusso acque meteoriche da strada di servizio e recinzione

scala 1:50

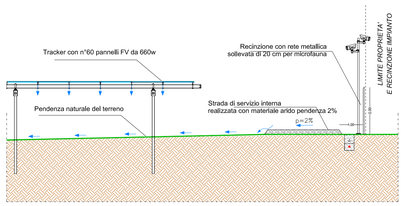

Particolare deflusso acque meteoriche cabine di campo

scala 1:50

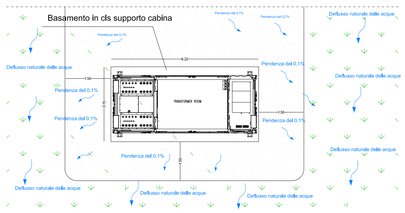

PARTICOLARE STRADA PERIMETRALE CON RECINZIONE E CORRIDOIO PERIMETRALE IN TERRA CON DEFLUSSO NATURALE ACQUE PIOVANE

scala 1:25

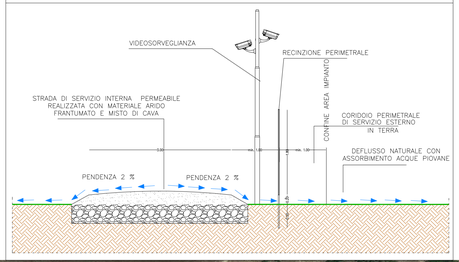

PARTICOLARE STRADA INTERNE DI SERVIZIO

SEZIONE TRASVERSALE TIPO IN PIANO scala 1:25

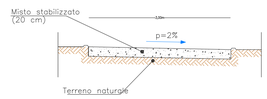

SEZIONE TRASVERSALE TIPO ATTRAVERSAMENTO SEDE STRADALE scala 1:25

scala 1:50

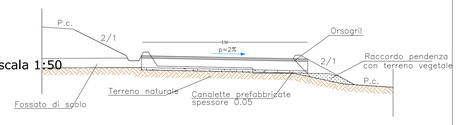

SEZIONE TRASVERSALE TIPO A MEZZA COSTA scala 1:25

N

PLANIMETRIA

Scala 1:2.000

Legenda

- Limite di proprietà
- Recinzione
- Strada di servizio interna realizzata con materiale arido compattato
- Cabina Arrivo
- Control Room
- Cabine di campo
- Palo della videosorveglianza
- Tracker con n° 60 pannelli fotovoltaici da 660W
- Flusso nuturale acque piovane
- Canale naturale acque piovane
- Curve di livello
- Fascia di rispetto dalle strade e mitigazione impianto

LEGENDA OSTACOLI

- MT/BT — BT, MT
- RETE AT
- OSTACOLO FISSO (STRUTTURA)

REGIONE BASILICATA

COMUNE DI GROTTOLE
PROVINCIA DI MATERA

PROGETTO DEFINITIVO
IMPIANTO AGRIVOLTAICO AD INSEGUIMENTO SOLARE DA 19,9584 MWp
DA REALIZZARSI IN LOCALITA' "BOLETTIERI" NEL COMUNE DI GROTTOLE

TAVOLA: A.1.2	Planimetrie regimentazione delle acque meteoriche
SCALA: 1:25-1:50-1:2.000	
DATA: novembre 2021	

Committente:	MARMARIA SOLARE 15 - S.R.L.
Progettista impianti elettrici:	Ing. Paolo Acquasanta
Collaboratori:	Ing. Eustachio Santarsia Studio Tecnico Lantri Srls
Opere edili e consulenza Ambientale:	Ing. Paolo Acquasanta Arch. Cosimo Damiano Belfiore Geom. Rocco Donato Lorusso
Archeologo:	Dott. Antonio Bruscella
Geologo:	Dott. Maurizio Giacomino
Agronomo:	Dott. Gino Panzardi