














-  Impianto fotovoltaico
-  Limite impianto
-  Cavidotto interrato
-  Cavidotto aereo
-  TOC
-  SEE Terna
-  Beni Archeologici Tratturi art.10
-  Beni Paesaggistici art.136
-  Beni Interesse Archeologico art. 10 D.Lgs 42/2004
-  Beni Monumentali art.10
-  Beni Paesaggistici art. 142 let c D.Lgs 42/2004
-  Beni Paesaggistici art.142 let c D.Lgs 42/2004 BUFFER
-  Beni Paesaggistici art 142 lett g

## REGIONE BASILICATA



### COMUNE DI GROTTOLE PROVINCIA DI MATERA

**PROGETTO DEFINITIVO**  
 IMPIANTO AGRIVOLTAICO AD INSEGUIMENTO SOLARE DA 19,9584 MWp  
 DA REALIZZARSI IN LOCALITA' "BOLETTIERI" NEL COMUNE DI GROTTOLE

TAVOLA:	A.12.a.4.1	Carta dei Vincoli Paesaggistici dell'area
SCALA:	1:25000	
DATA:	marzo 2023	

Committente: MARMARIA SOLARE 15 - S.R.L. 

Progettista impianti elettrici: Ing. Paolo Acquasanta  
 Collaboratori: Ing. Eustachio Santarsia  
 Studio Tecnico Lantri Srs

Opere edili e consulenza Ambientale: Ing. Paolo Acquasanta  
 Arch. Cosimo Damiano Belfiore  
 Geom. Rocco Donato Lorusso

Archeologo: Dott. Antonio Bruscella

Geologo: Dott. Maurizio Giacomino

Agronomo: Dott. Gino Panzardi

