

leonardo disummo geologo

75012 BERNALDA (MT) - Corso Umberto I n°83
Tel./Fax 0835.542740 - Mobile +39.3382355810
E-mail: geoldisummo@gmail.com

Geologia Tecnica e Ambientale - Geofisica Applicata - Idrogeologia - Indagini Geognostiche

Località:

Piano Ancarola

COMUNE DI ANZI

Provincia di Potenza

Progetto:

**IMPIANTO FOTOVOLTAICO DA
19,996 [MWP] "ANZI B012" - [ANZI-1]**

Committenza:

AUDAX SOLAR SPV ITALIA 6 S.R.L.

Consulenza Geologica:

Dott. Geol. Leonardo DISUMMO




Tavola:

A.12.a.7.c

Titolo Tavola:

STRATIGRAFIE TRINCEE GEOGNOSTICHE

Scala:

Data:

30 Novembre 2021

Archivio:

Aggiornamenti:

Disegnatore:

Isd

ALLEGATI




STRATIGRAFIE TRINCEE GEOGNOSTICHE

1. TRINCEA GEOGNOSTICA "T1"
2. TRINCEA GEOGNOSTICA "T2"

STRATIGRAFIA TRINCEA GEOLOGISTICA "T1"

Comune: ANZI (PZ) Ubicazione: Impianto fotovoltaico ANZI B012 Committente: AUDAX SOLAR S.R.L.	Quota assoluta : m 965,00 s.l.m. Profondità : m 1,40 dal p.c. Data : 11/11/2021	SIGLA T1
--	--	---------------------------

COLONNA STRATIGRAFICA

Sistema e diam foro	Spessore strato (m)	quota (s.l.m.)	Profondità (m)	Colonna Stratigrafica	Descrizione	Quota falda	Campioni	Note
		965,00	0,00					
Scavo eseguito con escavatore a cucchiaia rovescia	0,40				Terreno vegetale: sabbie limose e ghiaie di colore marrone			
	1,00	964,60	0,40		Ghiaie, cotoli e sabbia mediamente cementate, poligeniche, di diametro variabile da 2 a 30 cm, Veso il basso aumentro del grado di cementazione. Colore marrone			
		963,60	1,40		FINE		C1 	
							1,30-1,40	



Ubicazione trincea geognostica







Successione stratigrafica della trincea geognostica

STRATIGRAFIA TRINCEA GEOLOGISTICA "T2"

Comune: ANZI (PZ) Ubicazione: Impianto fotovoltaico ANZI B012 Committente: AUDAX SOLAR S.R.L.	Quota assoluta : m 960,00 s.l.m. Profondità : m 2,00 dal p.c. Data : 11/11/2021	SIGLA T2
--	--	---------------------------

COLONNA STRATIGRAFICA

Sistema e diam foro	Spessore strato (m)	quota (s.l.m.)	Profondità (m)	Colonna Stratigrafica	Descrizione	Quota falda	Campioni	Note
		960,00	0,00					
Scavo eseguito con escavatore a cucciaia rovescia	0,50				Terreno vegetale: sabbie limose e rari ciottoli, di colore marrone			
	0,90	959,50	0,50		Limo sabbioso di colore marrone chiaro con clasti poco arrotondati da poco a medianente addensati			
	0,60	958,60	1,40		Sabbia limosa di colore marrone con clasti poco arrotondati medianente addensati		C1 	
		958,00	2,00		FINE		1,70-1,75	



Ubicazione trincea geognostica



Successione stratigrafica della trincea geognostica