Giuseppe
Lo Presti
31.03.2023
07:50:10
GMT+00:00

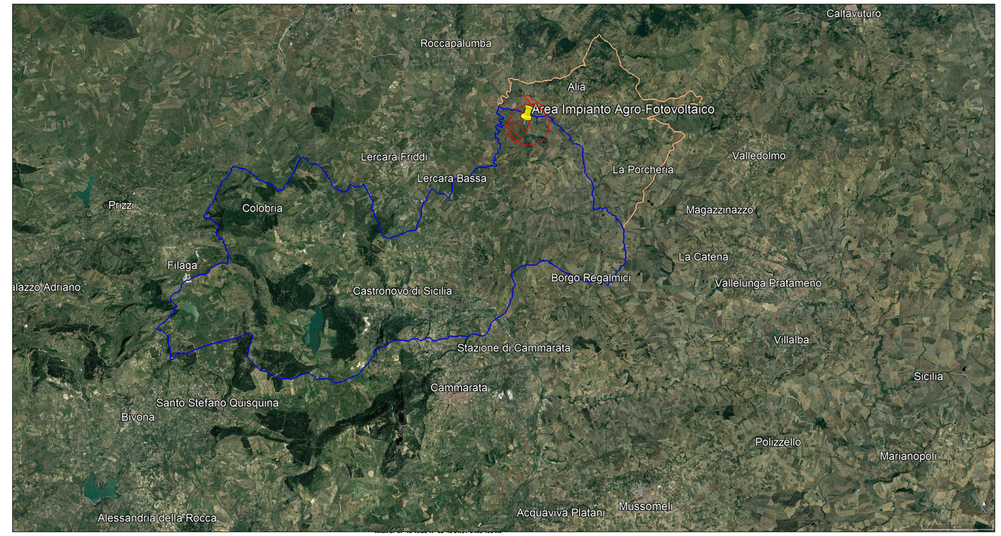

LERCARA FRIDDI
620

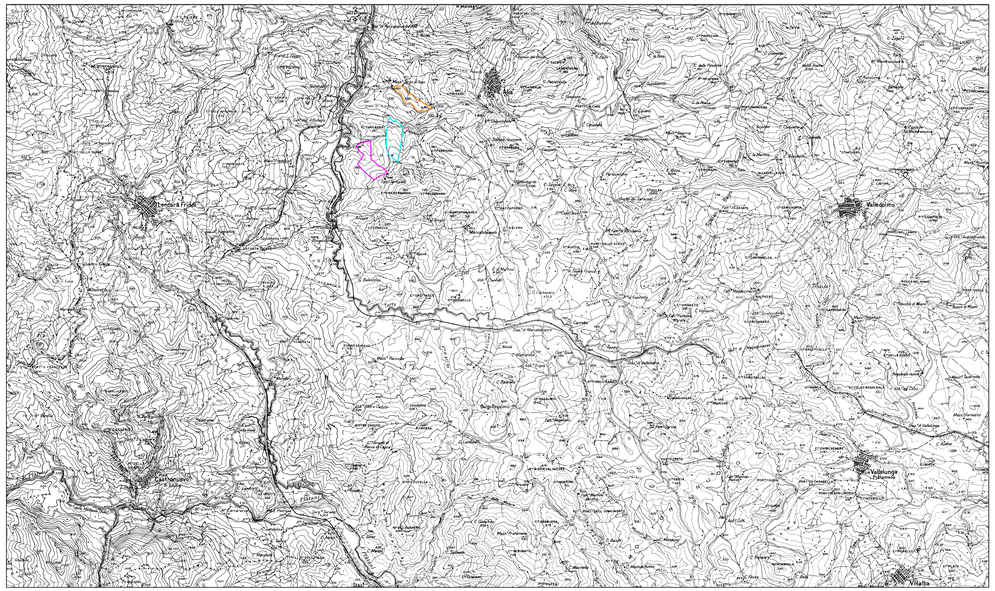

ALIA
621

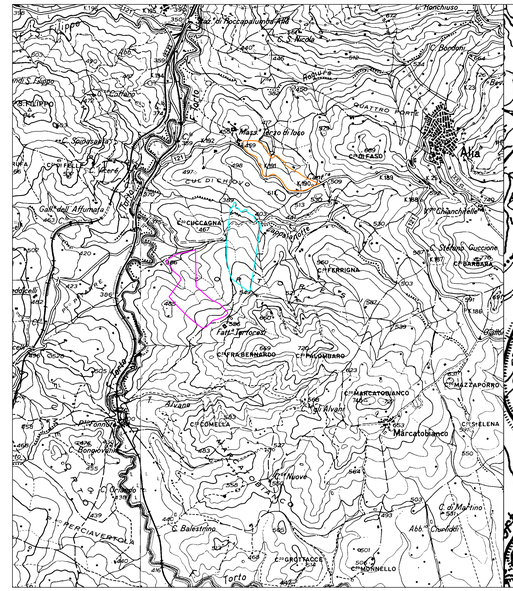

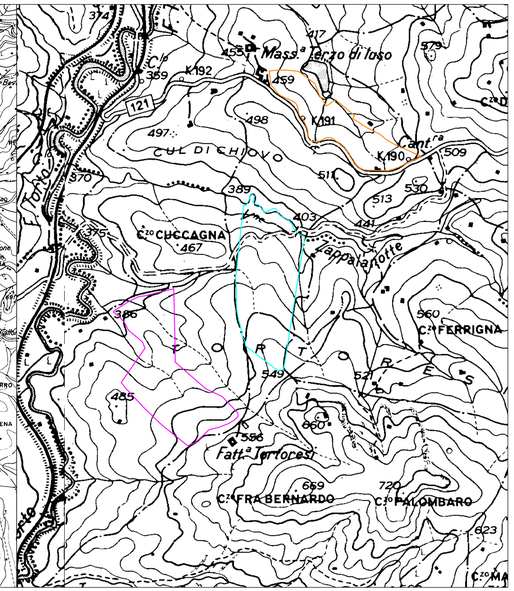

AREA 1: 37°46'29.23"N 13°41'15.98"E Alt. 450 mt

AREA 2: 37°45'29.32"N 13°40'29.88"E Alt. 462 mt

AREA 3: 37°45'49.20"N 13°40'54.14"E Alt. 490 mt

QUADRI D'UNIONE

CARTOGRAFIA 1:25000

CARTOGRAFIA 1:50000

FONTI DI COMPILAZIONE

- Cartografia 1:25000 indicata nel grafico (con l'anno del rilievo o dell'ultimo aggiornamento e il numero di edizione).

LIMITI AMMINISTRATIVI

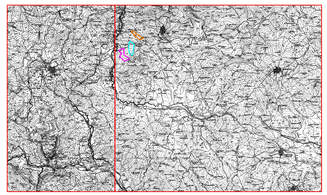

DS ITALIA 4 srl fabroen COSMOTECK

COMUNE DI CASTRONOVO DI SICILIA E ALIA
Città Metropolitana di Palermo

PROGETTO PER LA REALIZZAZIONE DI UN IMPIANTO AGRIVOLTAICO DENOMINATO "DS14 CASTRONOVO"

DELLA POTENZA DI PICCO DI 45.988 kWp E POTENZA DI IMMISSIONE 38.330 kW E DELLE RELATIVE OPERE

CONNESSE NEI COMUNI DI CASTRONOVO DI SICILIA (PA) ED ALIA (PA)

- INQUADRAMENTO 1:50000

SCALA: 1:50000	FORMATO: A0	CODICE ELABORATO: DS14_I.C.M	DATA DI PRIMA EMISSIONE: 10/10/2022	CODICE IDENTIFICATIVO TERNA: 202101692	REVISIONE: REV 01	REDATTO
PROT.: CASTRONOVO DI SICILIA 1		FOGLIO: 1/1	DATA DI SECONDA EMISSIONE:	CODICE IDENTIFICATIVO DS14: DS14 CASTRONOVO	REVISIONE: INQU. 1: 50000	ESEGUITO
FILE DWG: INQU. 1:50000		ID ELABORATO: RS06EPD0004A0			LIVELLO DI PROGETTAZIONE: DEFINITIVO	VERIFICATO

I PROGETTISTI

Ing. Giuseppe Lo Presti — Ordine degli Ingegneri della Provincia di Palermo, Ing. Giuseppe Lo Presti, N. 2937, Sezione A, Settore a, b, c, d, e, f, g, h, i

Arch. Calogero Morreale — Ordine degli Architetti, Pianificatori, Paesaggisti e Conservatori della Provincia di Trapani, Arch. Calogero Morreale, Sezione A, Settore a, b, c, d, e, f, g

COMMITTENTE	SVILUPPATORE
DS ITALIA 4 srl Sede legale Via Del Pellegrino n. 112 Roma (RM) CAP 00186 CF/P IVA : 15946501002 *Legale rappresentante* *Antonio Maciaz Toscano*	**FABROEN srl** Sede legale Via Brunetto Latini n. 11 Palermo (PA) CAP 90141 CF/P IVA 05051220827 *Legale rappresentante* *Avv. Fabrizio Romeo*

È vietato il luogo e comunque copia riproduzione anche parziale o tale il contenuto del presente elaborato