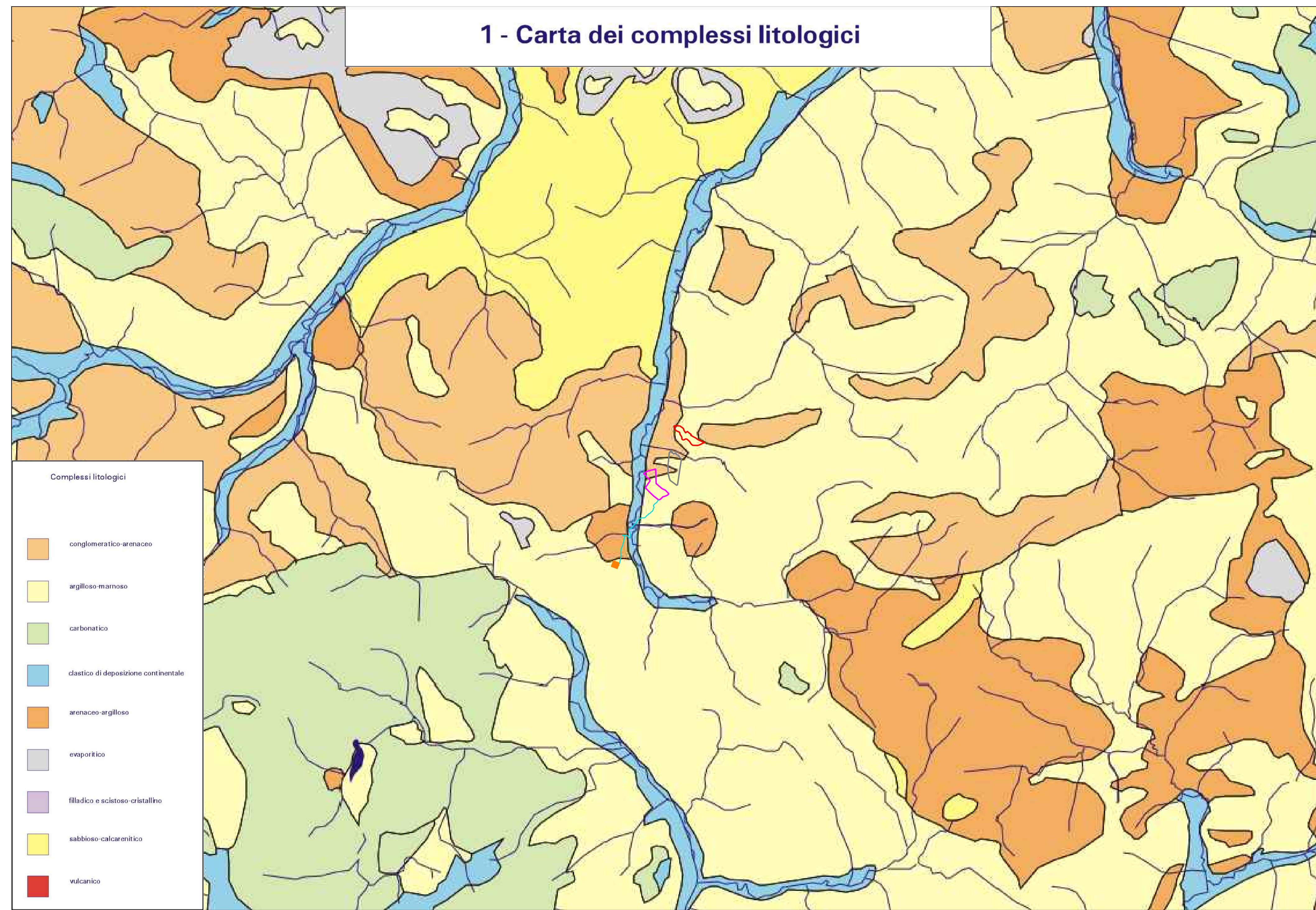


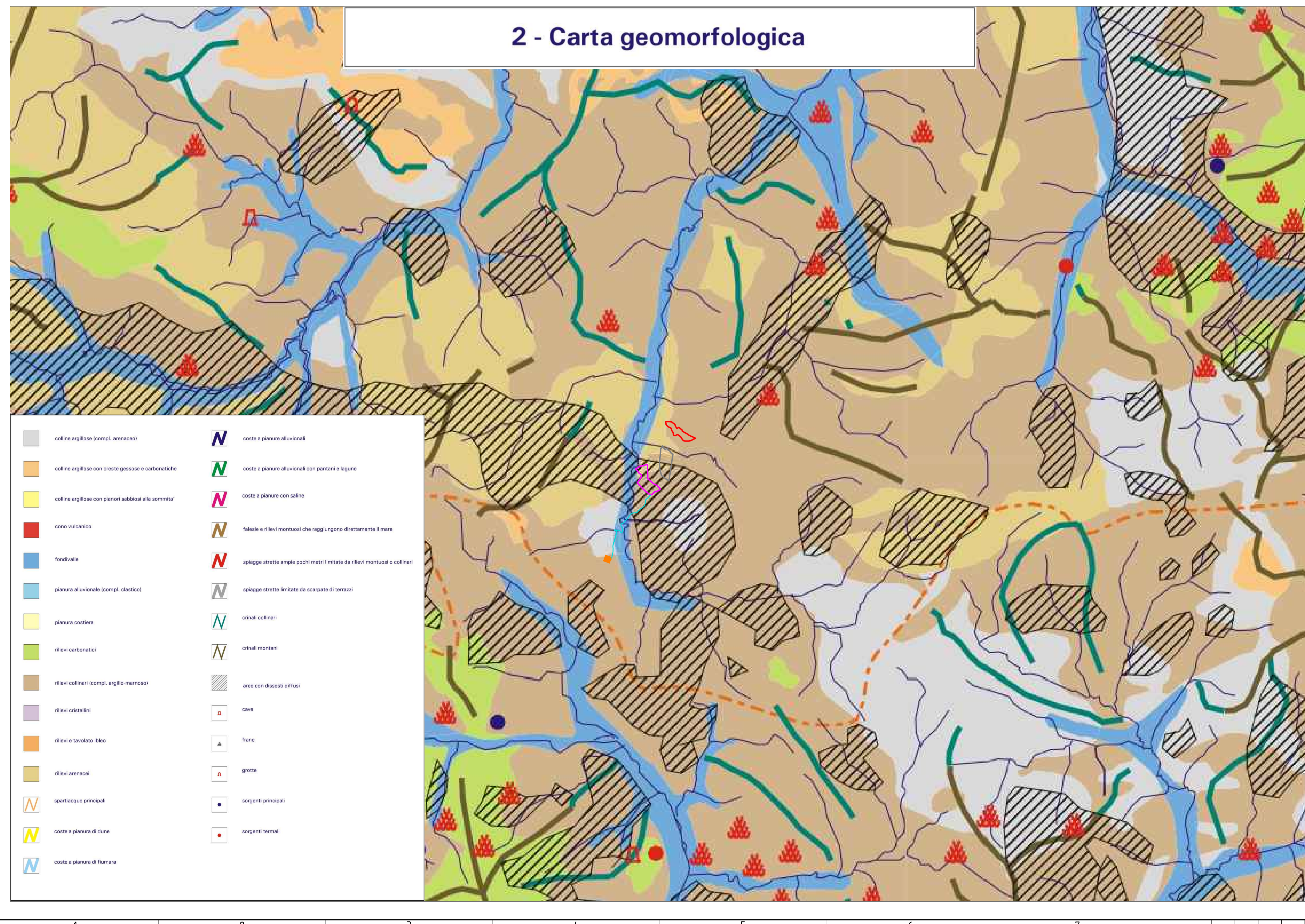
# AMBITO 6 - Rilievi di Lercara, Cerda e Caltavuturo



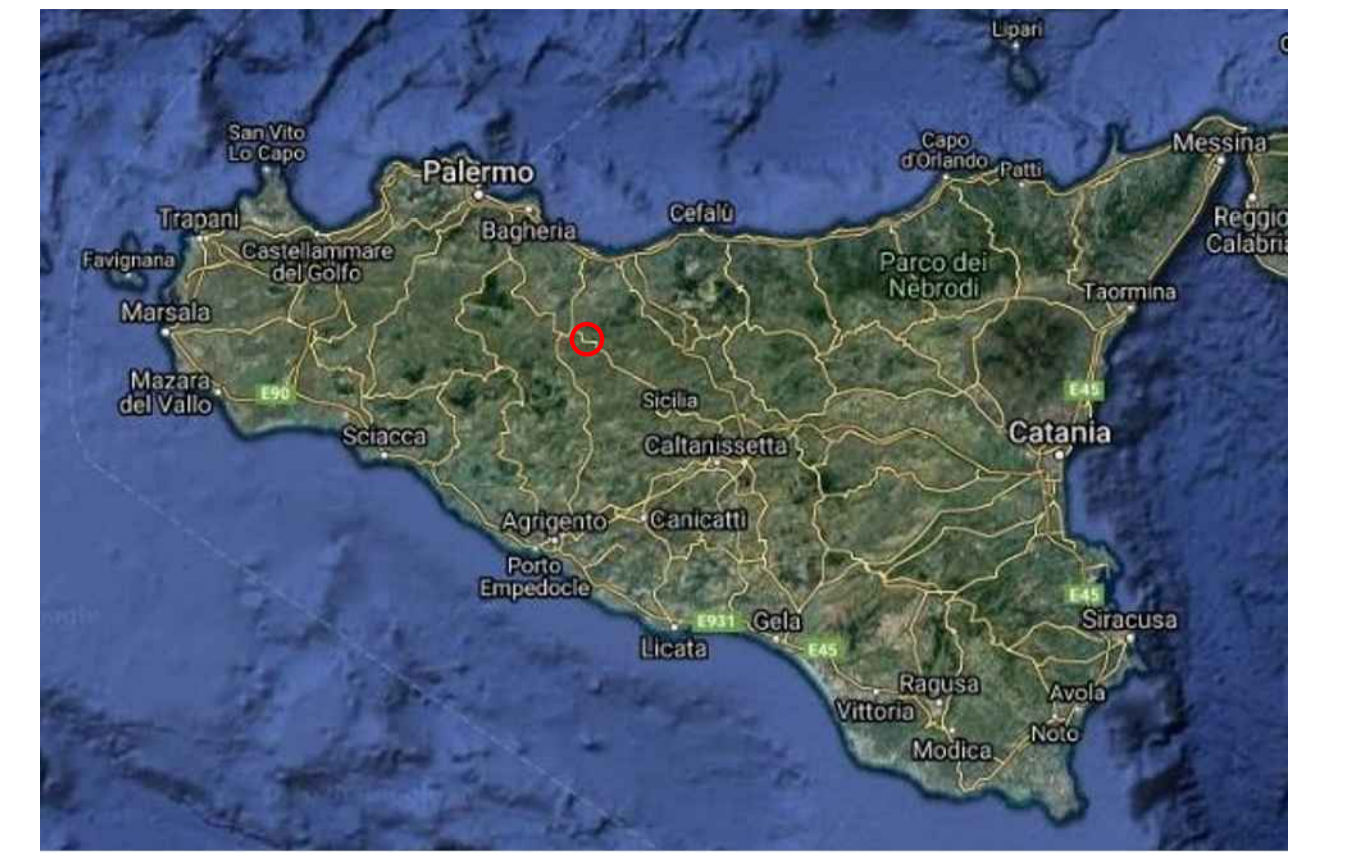
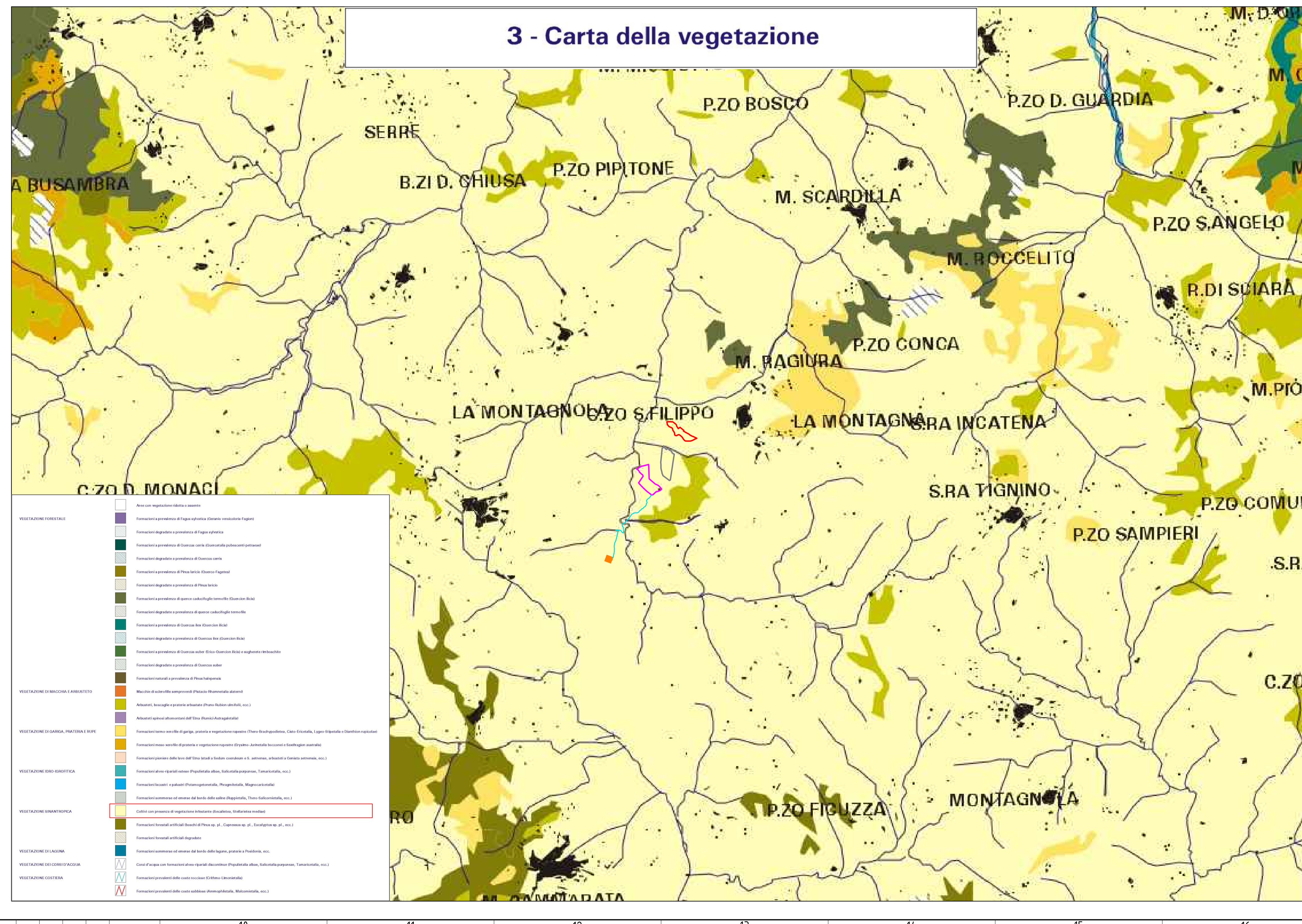
# 1 - Carta dei complessi litologici



# 2 - Carta geomorfologica



# 3 - Carta della vegetazione



## LEGENDA

- Limite comunale
- Area 1 impianto Agro-Fotovoltaico di 25ha Comune di Alia
- Area 2 impianto Agro-Fotovoltaico di 41 ha Comune di Castronovo di Sicilia
- Area 3 impianto Agro-Fotovoltaico di 41 ha Comune di Castronovo di Sicilia
- Cavidotto di connessione 36 kV
- Stazione RTN 380/150/36 kV

Fonte: Piano Territoriale Paesistico Regionale Approvato con D.A. N. 6089 del 21 Maggio 1999

**DS ITALIA 4 s.r.l.**
**fabroen**
**COSMOTEC**

**COMUNE DI CASTRONOVO DI SICILIA E ALIA**  
Città Metropolitana di Palermo

PROGETTO PER LA REALIZZAZIONE DI UN IMPIANTO AGROFOTVOLTAICO DENOMINATO "OS4 CASTRONOVO"  
DELLA POTENZA DI PICCO DI 45.988 kWp E POTENZA DI IMMISSIONE 38.330 kW E DELLE RELATIVE OPERE  
CONNESSE NEI COMUNI DI CASTRONOVO DI SICILIA (PA) ED ALIA (PA)

SCALA: 1:25000  
PROF.: CASTRONOVO DI SICILIA  
FILE: TAVOLA PTFIR 1

DATA DI MOD. PRESSIONE: 10/10/2022  
DATA DI MOD. PRESSIONE: 10/10/2022  
ID ELABORATO: RS06EPD0037AO

PROGETTISTI	COMITENTE	SVILUPPATORE
Ing. Giuseppe Lo Presti Arch. Calogero Morreale	DS ITALIA 4 s.r.l. Sede legale: Via dei Mellificatori n. 112 Roma (RM) CAP 00186 CF/P.IVA n. 11986810002 Legale rappresentante: Antonio Maccari - Toscana	FABROEN s.r.l. Sede legale: Via Benvenuto Cellini n. 11 Palermo (PA) CAP 90141 CF/P.IVA n. 01965120827 Legale rappresentante: Avv. Fabrizio Romano