



REGIONE PUGLIA



PROVINCIA di FOGGIA

COMUNE di
SERRACAPRIOLACOMUNE di
SAN PAOLO DI CIVITATECOMUNE di
TORREMAGGIORE

Proponente	 PACIFICO ACQUAMARINA 2 S.r.l. Sede: Iazza Walther Von Vogelweide, n. 8 - 39100 Bolzano (BZ) Pec: pacificoacquamarina2srl@legalmail.it P.iva: 04351410719	Sviluppo e Coordinamento	 PLAN A ENERGY S.R.L. Sede: Via Cavour n.104 40026 Imola BO Pec: planaenergy@pec.it C.F e P.IVA : 03930841204
Progettazione generale e progettazione elettrica	 STUDIO INGEGNERIA ELETTRICA MEZZINA dott. ing. Antonio Via T. Solis 128 71016 San Severo (FG) Tel. 0882.228072 Fax 0882.243651 e-mail: info@studiomezzina.net Ordine degli ingegneri della Provincia di Foggia matr. n 1604	Supervisione scientifica piani culturali e monitoraggio	 Università di Foggia Dipartimento di Scienze Agrarie, Alimenti, Risorse Naturali e Ingegneria (DAFNE) Sede: via Antonio Gramsci,89/91 Foggia 71122 P.iva: 03016180717
Studio e progetto ecologico vegetazionale	 Dott. Biol. Leonardo Beccarisi Via D'Enghien, 43 - 73013 Galatina (LE) cell. 3209709895 E-Mail: beccarisi@gmail.com Ordine nazionale dei Biologi Albo-Sezione matr. n. AA_067313	Studio di impatto ambientale	 Dott.ssa Anastasia Agnoli Via Armando Diaz, 37 73100 Lecce (LE) cell. 3515100328 E-Mail: anastasia.agnoli989@gmail.com
Studio meteorologico	Dott. Biol. Elisa Gatto Via S. Santo, 22 73044 Galatone (LE) cell. 3283433525 E-Mail: dottelisagatto@gmail.com Ordine nazionale dei Biologi matr.n. AA_090001	Studio idraulico geologico e geotecnico	Dott. Nazario Di Lella Tel./Fax 0882.991704 cell. 328 3250902 E-Mail: geol.dilella@gmail.com Ordine regionale dei Geologi della Puglia matr. n. 345
Studio faunistico	Dott. Fabio Mastropasqua Via Padre Pio da Pietrelcina 10 70020 Bitritto (BA) cell. 3201488569 E-Mail: fabiomastro77@gmail.com Collegio Interprovinciale degli Agratecnici e degli Agratecnici lauerati" matr n. 276	Rappresentazioni fotografiche	 Arch. Gaetano Fornarelli Via Fulcignano Casale 17 73100 Lecce (LE) cell. 3358758545 E-Mail: forgaet@gmail.com Ordine degli Architetti della provincia di Lecce matr. n 1739
Studio archeologico	 NOSTOI s.r.l. Dott.ssa Maria Grazia Liseno Tel. 0972.081259 Fax 0972.83694 E-Mail: mgliseno@nostoi-archeologia.it	Studio agrario e agro-voltico	Dott. Agr. Alfonso Mogavero Viale Fortore 9/C 71121 Foggia Tel/Fax: 0881 723673 Cell. 335 6287405 E-Mail: studiomogavero@gmail.com Ordine dottori agronomi di Foggia n. 372
Studio acustico	 STUDIO FALCONE Ingegneria Ing. Antonio Falcone Tel. 0884.534378 Fax. 0884.534378 E-Mail: antonio.falcone@studiodifalcone.eu Ordine degli Ingegneri di Foggia matr. n.2100	Studio strutturale	 STM TECHNICAL SOLUTIONS Ing. Tommaso Monaco Tel. 0885.429850 Fax 0885.090485 E-Mail: ing.tommaso@studiotecnicomonaco.it Ordine degli Ingegneri della provincia di Foggia matr. n. 2906
Studio paesaggistico e di inserimento urbanistico	 Dott. Agr. Barnaba Marinosci via Pilella 19, 73040 Alliste (LE) Cell. 329 3620201 E-Mail: barnabamarinosci@gmail.com Ordine dei Dottori Agronomi e Forestali provincia di Lecce matr. n 674	Consulenza topografica	Geom. Matteo Occhiochiuso Tel. 328 5615292 E-Mail: matteo.occhiochiuso@virgilio.it Collegio dei Circondariale Geometri e Geometri Laureati di Lucera matr. n. 1101

Opera

Progetto definitivo per la realizzazione di un impianto Agri-Fotovoltaico denominato "TOVAGLIA" da realizzarsi in cave dismesse o da dismettere e recuperare, site in località "Masseria Tovaglia" nel territorio comunale di Serracapriola (FG) per una potenza complessiva di 26,557MWp nonchè delle opere connesse ed infrastrutture indispensabili alla costruzione e all'esercizio dell'impianto

AUTORITA' PROCEDENTE V.I.A. : Ministero dell'Ambiente e della Sicurezza Energetica

AUTORITA' PROCEDENTE A.U. : REGIONE PUGLIA

Oggetto

Nome Elaborato:
96WX1A8_DocumentazioneSpecialistica_04.3pdf

Descrizione Elaborato:
Carta del rischio archeologico

00	28/10/2022	Progetto definitivo	Dott.ssa M.G. Liseno	Ing. A. Mezzina	Pacifico Acquamarina 2 S.r.l.
Rev.	Data	Oggetto della revisione	Elaborazione	Verifica	Approvazione

Scala:

Formato: Codice Pratica **96WX1A8**

LEGENDA

TIPI DI PRESENZE ARCHEOLOGICHE

- VILLAGGIO
- INSEDIAMENTO / ABITATO
- DOMUS / VILLA
- AREA SACRA / SANTUARIO
- CHIESA / CONVENTO / OSPEDALE
- FORNACE / STRUTTURE PRODUTTIVE
- STRUTTURA
- NECROPOLI
- TOMBA ISOLATA
- AREA DI MATERIALI FITTILI
- REPERTO ISOLATO SPORADICO
- REPERTI
- ACQUEDOTTO
- RUDERI
- Viabilità Alvisi
- Antica viabilità romana ricostruita
- Antica viabilità medievale ricostruita
- STRADA CONSERVATA
- STRADA RICOSTRUITA O IPOTIZZATA

AREALE NOTO DEI SITI

AREALE DELLE SEGNALAZIONI DI RICOGNIZIONE (CONCENTRAZIONI DI MATERIALI FITTILI)

ANOMALIE DA FOTOINTERPRETAZIONE

CODICE IDENTIFICATIVO DELLE PRESENZE

YY = numero progressivo elemento
CRONOLOGIA

- ETÀ PREISTORICA
- Età del paleolitico
- Età neolitica
- ETÀ PROTOSTORICA
- Età del Bronzo
- ETÀ DEL FERRO
- Età ellenistica
- ETÀ ROMANA
- Età tardo-antica
- ETÀ MEDIEVALE
- Età non classificabile

Regioni Molise - PIANO TERRITORIALE PAESISTICO-AMBIENTALE DI AREA VASTA 2

- Elementi PUNTUALI di interesse storico-archeologico
- Elementi AREALI di interesse storico-archeologico
- VIABILITA' TRATTURI - Regione Molise
- Immobili e aree di notevole interesse pubblico (L.1497-39)

Regione Puglia - COMPONENTI STORICO CULTURALI PPTR ART. 40.3 N.T.A.

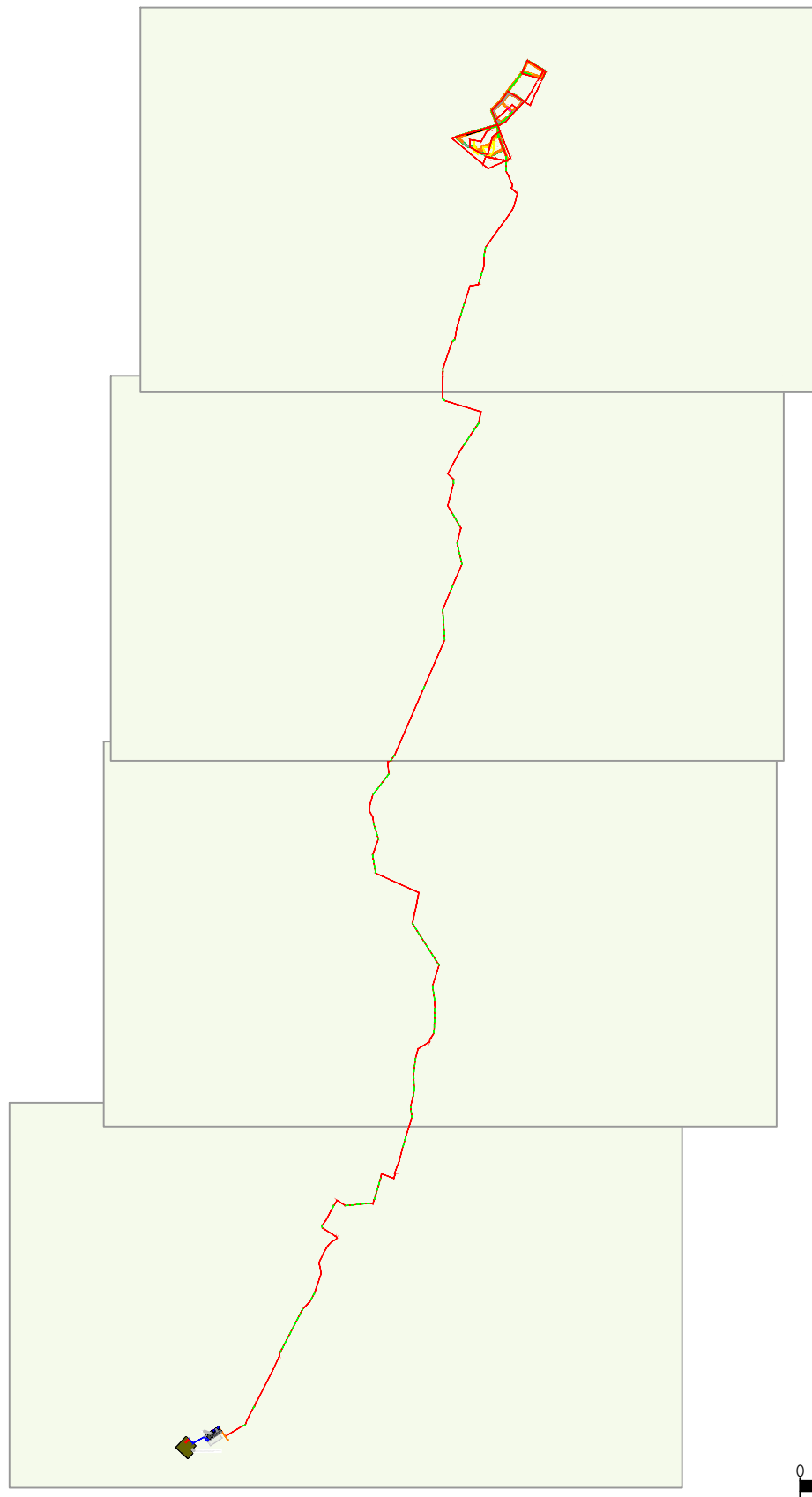
- Aree a rischio archeologico
- Segnalazioni Archeologiche
- Siti Storico Culturali
- VIABILITA' TRATTURI
- Area di rispetto rete tratturale
- Area di rispetto Segnalazioni Archeologiche
- Area di rispetto Siti Storico Culturali

RISCHIO ARCHEOLOGICO
(fonte: Circolare DGA 1/2016)

- Rischio Archeologico MEDIO-ALTO
- Rischio Archeologico MEDIO
- Rischio Archeologico BASSO
- Rischio Archeologico INCONSISTENTE

POTENZIALE ARCHEOLOGICO
(fonte: Circolare DGA 1/2016)

- 7. INDIZIATO DA RITROVAMENTI MATERIALI LOCALIZZATI
- 6. INDIZIATO DA DATI TOPOGRAFICI O DA OSSERVAZIONI REMOTE
- 4. NON DETERMINABILE
- 3. BASSO



PROGETTO DEFINITIVO PER LA REALIZZAZIONE DI UN IMPIANTO AGRI-FOTOVOLTAICO DENOMINATO "TOVAGLIA" DA REALIZZARSI IN CAVE DISMESSE O DA DISMETTERE E RECUPERARE, SITE IN LOCALITÀ "MASSERIA TOVAGLIA" NEL TERRITORIO COMUNALE DI SERRACAPRIOLA (FG) PER UNA POTENZA COMPLESSIVA DI 26,557 MWp NONCHÉ DELLE OPERE CONNESSE ED INFRASTRUTTURE INDISPENSABILI ALLA COSTRUZIONE E ALL'ESERCIZIO DELL'IMPIANTO

Scala
1:100.000

Novembre 2022

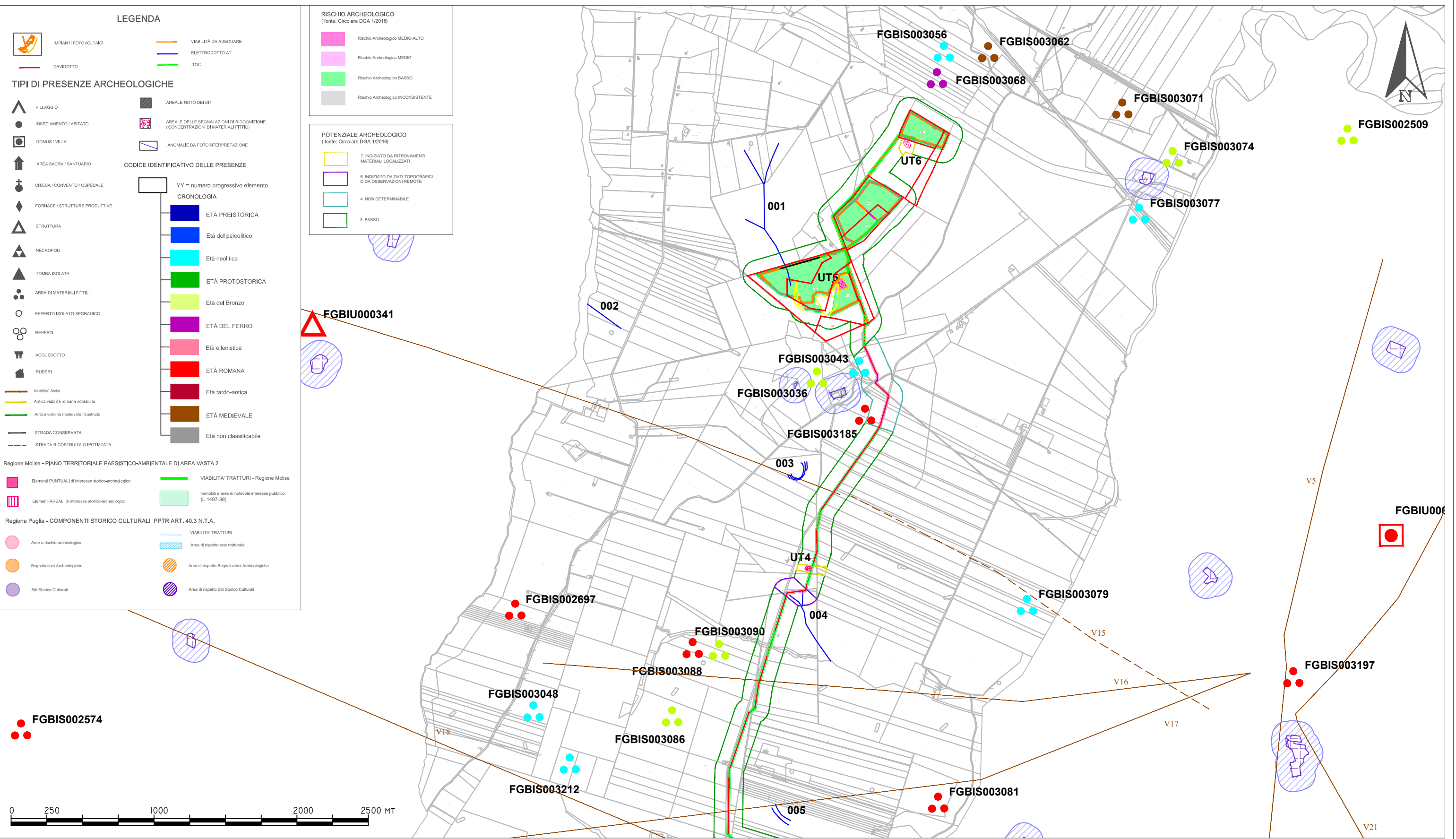
Keymap

Committente: PACIFICO ACQUAMARINA 2 S.r.l.
Sede: piazza Walther Von Vogelweide, n. 8 - 39100 Bolzano (BZ)
Pec: pacificoacquamarina2srl@legalmail.it - P.Iva:04351410719

VERIFICA PREVENTIVA DELL'INTERESSE ARCHEOLOGICO
96WX1A8__04.3 - Carta del rischio archeologico

Responsabile:
Dott.ssa Maria Grazia Liseno

NOSTOI
Via San Marco 1511 - 30015 CHIOGGIA (VE)
CF-P.IVA-Reg.I. 03653560270 REA 327005
Via Dante, 134 - 85024 LAVELLO (PZ) REA 127240
info@nostoi-archeologia.it



PROGETTO DEFINITIVO PER LA REALIZZAZIONE DI UN IMPIANTO AGRI-FOTOVOLTAICO DENOMINATO "TOVAGLIA" DA REALIZZARSI IN CAVE DISMESSE O DA DISMETTERE E RECUPERARE, SITE IN LOCALITÀ "MASSERIA TOVAGLIA" NEL TERRITORIO COMUNALE DI SERRACAPRIOLA (FG) PER UNA POTENZA COMPLESSIVA DI 26,557 MWp NONCHÉ DELLE OPERE CONNESSE ED INFRASTRUTTURE INDISPENSABILI ALLA COSTRUZIONE E ALL'ESERCIZIO DELL'IMPIANTO

Scala
1:25.000

Novembre 2022
01



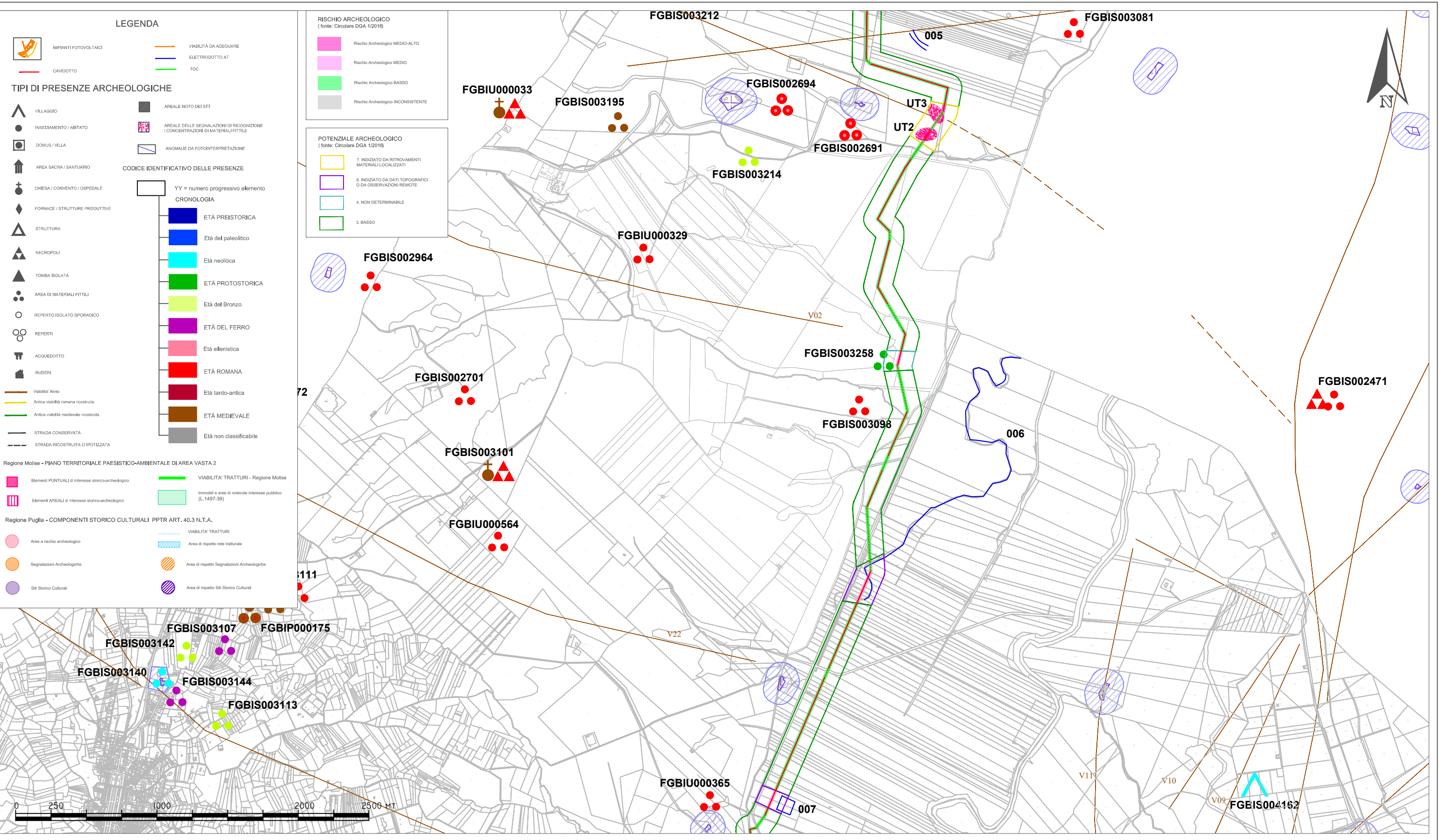
Committente: PACIFICO ACQUAMARINA 2 S.r.l.
Sede: piazza Walther Von Vogelweide, n. 8 - 39100 Bolzano (BZ)
Pec: pacificoacquamarina2srl@legalmail.it - P.Iva:04351410719

Responsabile:
Dott.ssa Maria Grazia Liseno

NOSTOI
Via San Marco 1511 - 30015 CHIOGGIA (VE)
CF-P.IVA-Reg.I. 03653560270 REA 327005
Via Dante, 134 - 85024 LAVELLO (PZ) REA 127240
info@nostoi-archeologia.it

VERIFICA PREVENTIVA DELL'INTERESSE ARCHEOLOGICO

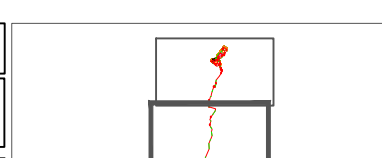
96WX1A8_04.3 - Carta del rischio archeologico



PROGETTO DEFINITIVO PER LA REALIZZAZIONE DI UN IMPIANTO AGRI-FOTOVOLTAICO DENOMINATO "TOVAGLIA" DA REALIZZARSI IN CAVE DISMESSE O DA DISMETTERE E RECUPERARE, SITE IN LOCALITÀ "MASSERIA TOVAGLIA" NEL TERRITORIO COMUNALE DI SERRACAPRIOLA (FG) PER UNA POTENZA COMPLESSIVA DI 26,557 MWp NONCHÉ DELLE OPERE CONNESSE ED INFRASTRUTTURE INDISPENSABILI ALLA COSTRUZIONE E ALL'ESERCIZIO DELL'IMPIANTO

Scala
1:25.000

Novembre 2022
02



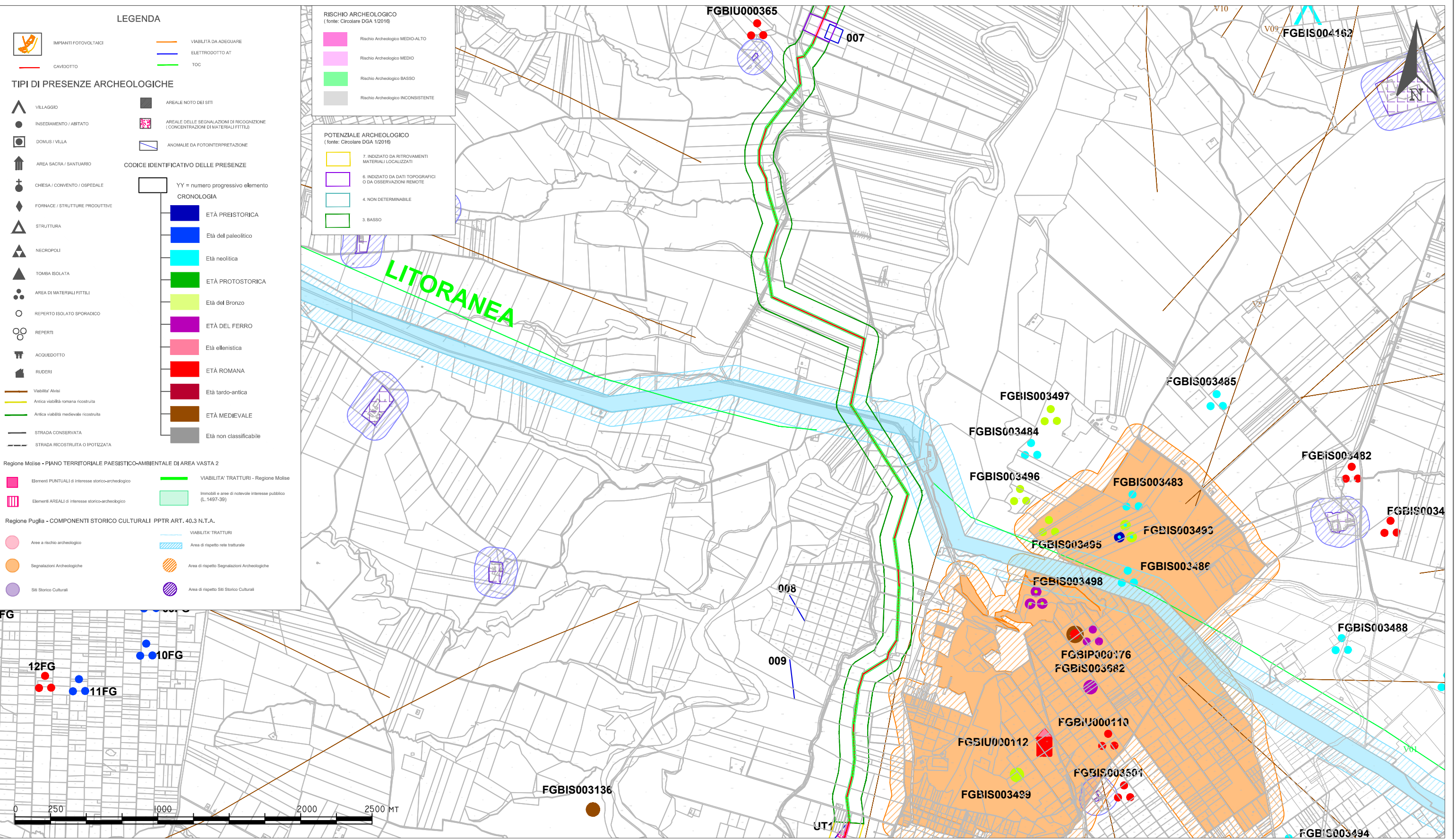
Committente: PACIFICO ACQUAMARINA 2 S.r.l.
Sede: piazza Walther Von Vogelweide, n. 8 - 39100 Bolzano (BZ)
Pec: pacificoacquamarina2srl@legalmail.it - P.Iva:04351410719

VERIFICA PREVENTIVA DELL'INTERESSE ARCHEOLOGICO

96WX1A8_04.3 - Carta del rischio archeologico

Responsabile:
Dott.ssa Maria Grazia Liseno

NOSTOI
Via San Marco 1511 - 30015 CHIOGGIA (VE)
CF-P.IVA-Reg.I. 03653560270 REA 327005
Via Dante, 134 - 85024 LAVELLO (PZ) REA 127240
info@nostoi-archeologia.it



LEGENDA

IMPIANTI FOTOVOLTAICI
 VIABILITÀ DA ADEGUARE
 ELETTRODOTTO AT
 TOC
 CAVIDOTTO

TIPI DI PRESENZE ARCHEOLOGICHE

VILLAGGIO
 INSEDIAMENTO / ABITATO
 DOMUS / VILLA
 AREA SACRA / SANTUARIO
 CHIESA / CONVENTO / OSPEDALE
 FORNACE / STRUTTURE PRODUTTIVE
 STRUTTURA
 NECROPOLI
 TOMBA ISOLATA
 AREA DI MATERIALI FITTILI
 REPERTO ISOLATO SPORADICO
 REPERTI
 ACQUEDOTTO
 RUDERI
 Viabilità Avvisi
 Antica viabilità romana ricostruita
 Antica viabilità medievale ricostruita
 STRADA CONSERVATA
 STRADA RICOSTRUITA O IPOTIZZATA

AREALE NOTO DEI SITI

AREALE DELLE SEGNALEZIONI DI RICOGNIZIONE (CONCENTRAZIONI DI MATERIALI FITTILI)
 ANOMALIE DA FOTINTERPRETAZIONE

CODICE IDENTIFICATIVO DELLE PRESENZE

YY = numero progressivo elemento
CRONOLOGIA

ETÀ PREISTORICA
 Età del paleolitico
 Età neolitica
 ETÀ PROTOSTORICA
 Età del Bronzo
 ETÀ DEL FERRO
 Età ellenistica
 ETÀ ROMANA
 Età tardo-antica
 ETÀ MEDIEVALE
 Età non classificabile

RISCHIO ARCHEOLOGICO
(fonte: Circolare DGA 1/2016)

Rischio Archeologico MEDIO-ALTO
 Rischio Archeologico MEDIO
 Rischio Archeologico BASSO
 Rischio Archeologico INCONSISTENTE

POTENZIALE ARCHEOLOGICO
(fonte: Circolare DGA 1/2016)

7. INIZIATO DA RITROVAMENTI MATERIALI LOCALIZZATI
 6. INIZIATO DA DATI TOPOGRAFICI O DA OSSERVAZIONI REMOTE
 4. NON DETERMINABILE
 3. BASSO

Regione Molise - PIANO TERRITORIALE PAESISTICO-AMBIENTALE DI AREA VASTA 2

Elementi PUNTUALI di interesse storico-archeologico
 Elementi AREALI di interesse storico-archeologico
 Immobili e aree di notevole interesse pubblico (L.1497/39)

Regione Puglia - COMPONENTI STORICO CULTURALI PPTR ART. 40.3 N.T.A.

Aree a rischio archeologico
 Segnalazioni Archeologiche
 Siti Storico Culturali
 VIABILITÀ TRATTURI
 Area di rispetto rete tratturate
 Area di rispetto Segnalazioni Archeologiche
 Area di rispetto Siti Storico Culturali

PROGETTO DEFINITIVO PER LA REALIZZAZIONE DI UN IMPIANTO AGRI-FOTOVOLTAICO DENOMINATO "TOVAGLIA" DA REALIZZARSI IN CAVE DISMESSE O DA DISMETTERE E RECUPERARE, SITE IN LOCALITÀ "MASSERIA TOVAGLIA" NEL TERRITORIO COMUNALE DI SERRACAPRIOLA (FG) PER UNA POTENZA COMPLESSIVA DI 26,557 MWp NONCHÉ DELLE OPERE CONNESSE ED INFRASTRUTTURE INDISPENSABILI ALLA COSTRUZIONE E ALL'ESERCIZIO DELL'IMPIANTO

Scala 1:25.000

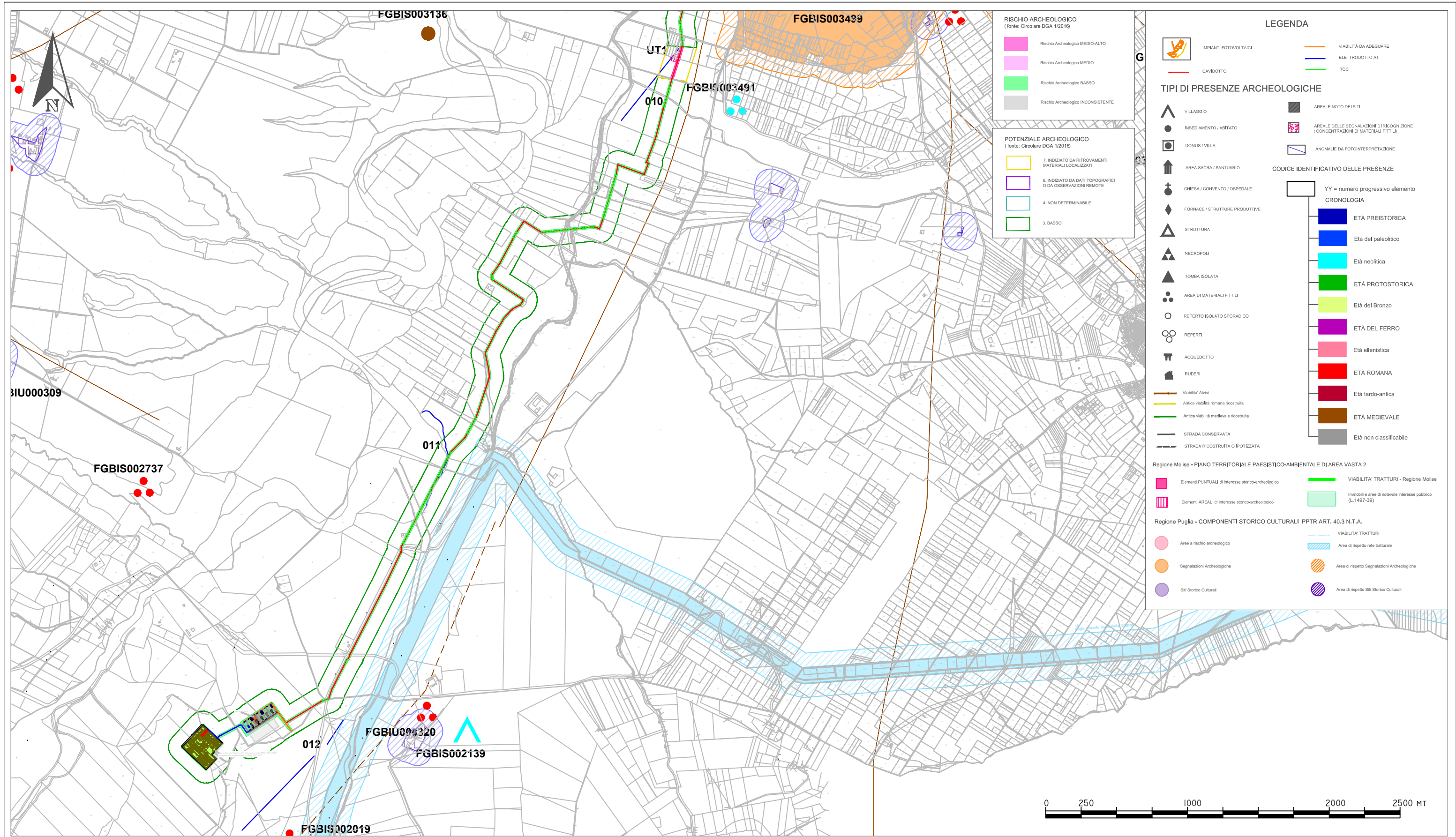
Novembre 2022
03

Committente: PACIFICO ACQUAMARINA 2 S.r.l.
 Sede: piazza Walther Von Vogelweide, n. 8 - 39100 Bolzano (BZ)
 Pec: pacificoacquamarina2srl@legalmail.it - P.Iva:04351410719

Responsabile:
 Dott.ssa Maria Grazia Liseno

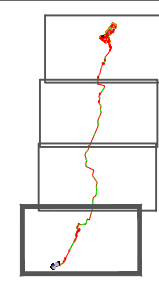
NOSTOI
 Via San Marco 1511 - 30015 CHIOGGIA (VE)
 CF-P.IVA-Reg.I. 03653560270 REA 327005
 Via Dante, 134 - 85024 LAVELLO (PZ) REA 127240
 info@nostoi-archeologia.it

VERIFICA PREVENTIVA DELL'INTERESSE ARCHEOLOGICO
96WX1A8_04.3 - Carta del rischio archeologico



PROGETTO DEFINITIVO PER LA REALIZZAZIONE DI UN IMPIANTO AGRI-FOTOVOLTAICO DENOMINATO "TOVAGLIA" DA REALIZZARSI IN CAVE DISMESSE O DA DISMETTERE E RECUPERARE, SITE IN LOCALITÀ "MASSERIA TOVAGLIA" NEL TERRITORIO COMUNALE DI SERRACAPRIOLA (FG) PER UNA POTENZA COMPLESSIVA DI 26,557 MWp NONCHÉ DELLE OPERE CONNESSE ED INFRASTRUTTURE INDISPENSABILI ALLA COSTRUZIONE E ALL'ESERCIZIO DELL'IMPIANTO

Scala 1:25.000
 Novembre 2022
 04



Committente: PACIFICO ACQUAMARINA 2 S.r.l.
 Sede: piazza Walther Von Vogelweide, n. 8 - 39100 Bolzano (BZ)
 Pec: pacificoacquamarina2srl@legalmail.it - P.Iva:04351410719

Responsabile:
 Dott.ssa Maria Grazia Liseno

NOSTOI
 Via San Marco 1511 - 30015 CHIOGGIA (VE)
 CF-P.IVA-Reg.I. 03653560270 REA 327005
 Via Dante, 134 - 85024 LAVELLO (PZ) REA 127240
 info@nostoi-archeologia.it

VERIFICA PREVENTIVA DELL'INTERESSE ARCHEOLOGICO
96WX1A8_04.3 - Carta del rischio archeologico