













REGIONE PUGLIA

PROVINCIA di FOGGIA

COMUNE di
SERRACAPRIOLA

COMUNE di
SAN PAOLO DI CIVITATE

COMUNE di
TORREMAGGIORE

<p>Proponente</p>	 <p>PACIFICO ACQUAMARINA 2 S.r.l. Sede: Iazza Walther Von Vogelweide, n. 8 - 39100 Bolzano (BZ) Pec: pacificoacquamarina2srl@legalmail.it P.iva: 04351410719</p>		<p>Sviluppo e Coordinamento</p>	 <p>PLAN A ENERGY S.R.L. Sede: Via Cavour n.104 40026 Imola BO Pec: planaenergy@pec.it C.F e P.IVA : 03930841204</p>		
<p>Progettazione generale e progettazione elettrica</p>	 <p>STUDIO INGEGNERIA ELETTRICA MEZZINA dott. ing. Antonio Via T. Solis 128 71016 San Severo (FG) Tel. 0882.228072 Fax 0882.243651 e-mail: info@studiomezzina.net Ordine degli ingegneri della Provincia di Foggia matr. n 1604</p>		<p>Supervisione scientifica piani culturali e monitoraggio</p>	 <p>Università di Foggia Dipartimento di Scienze Agrarie, Alimenti, Risorse Naturali e Ingegneria (DAFNE) Sede: via Antonio Gramsci,89/91 Foggia 71122 P.iva: 03016180717</p>		
<p>Studio e progetto ecologico vegetazionale</p>	 <p>Dott. Biol. Leonardo Beccarisi Via D'Enghien, 43 - 73013 Galatina (LE) cell. 3209709895 E-Mail: beccarisi@gmail.com Ordine nazionale dei Biologi Albo-Sezione matr. n. AA_067313</p>		<p>Studio di impatto ambientale</p>	 <p>Dott.ssa Anastasia Agnoli Via Armando Diaz, 37 73100 Lecce (LE) cell. 3515100328 E-Mail: anastasia.agnoli989@gmail.com</p>		
<p>Studio meteorologico</p>	<p>Dott. Biol. Elisa Gatto Via S. Santo, 22 73044 Galatone (LE) cell. 3283433525 E-Mail: dottelisagatto@gmail.com Ordine nazionale dei Biologi matr.n. AA_090001</p>		<p>Studio idraulico geologico e geotecnico</p>	<p>Dott. Nazario Di Lella Tel./Fax 0882.991704 cell. 328 3250902 E-Mail: geol.dilella@gmail.com Ordine regionale dei Geologi della Puglia matr. n. 345</p>		
<p>Studio faunistico</p>	<p>Dott. Fabio Mastropasqua Via Padre Pio da Pietrelcina 10 70020 Bitritto (BA) cell. 3201488569 E-Mail: fabiomastro77@gmail.com Collegio Interprovinciale degli Agronomi e degli Agronomi laureati" matr n. 276</p>		<p>Rappresentazioni fotografiche</p>	 <p>Arch. Gaetano Fornarelli Via Fulcignano Casale 17 73100 Lecce (LE) cell. 3358758545 E-Mail: forgamet@gmail.com Ordine degli Architetti della provincia di Lecce matr. n. 1739</p>		
<p>Studio archeologico</p>	 <p>NOSTOI s.r.l. Dott.ssa Maria Grazia Liseno Tel. 0972.081259 Fax 0972.83694 E-Mail: mgliseno@nostoisrl.it Elenco Nazionale Archeologo Fascia I matr n. 1646</p>		<p>Studio agrario e agro-voltico</p>	<p>Dott. Agr. Alfonso Mogavero Viale Fortore 9/C 71121 Foggia Tel/Fax: 0881 723673 Cell. 335 6287405 E-Mail: studiomogavero@gmail.com Ordine dottori agronomi di Foggia n. 372</p>		
<p>Studio acustico</p>	<p>STUDIO FALCONE Ingegneria Ing. Antonio Falcone Tel. 0884.534378 Fax. 0884.534378 E-Mail: antonio.falcone@studiofalcone.eu Ordine degli Ingegneri di Foggia matr. n.2100</p>		<p>Studio strutturale</p>	 <p>Ing. Tommaso Monaco Tel. 0885.429850 Fax 0885.090485 E-Mail: ing.tommaso@studiotecnicomonaco.it Ordine degli Ingegneri della provincia di Foggia matr. n. 2906</p>		
<p>Studio paesaggistico e di inserimento urbanistico</p>	 <p>Dott. Agr. Barnaba Marinosci via Pilella 19, 73040 Alliste (LE) Cell. 329 3620201 E-Mail: barnabamarinosci@gmail.com Ordine dei Dottori Agronomi e Forestali provincia di Lecce matr. n 674</p>		<p>Consulenza topografica</p>	<p>Geom. Matteo Occhiochiuso Tel. 328 5615292 E-Mail: matteo.occhiochiuso@virgilio.it Collegio dei Circondariale Geometri e Geometri Laureati di Lucera matr. n. 1101</p>		
<p>Opera</p>	<p>Progetto definitivo per la realizzazione di un impianto Agri-Fotovoltaico denominato "TOVAGLIA" da realizzarsi in cave dismesse o da dismettere e recuperare, site in località "Masseria Tovaglia" nel territorio comunale di Serracapriola (FG) per una potenza complessiva di 26,557MWp nonchè delle opere connesse ed infrastrutture indispensabili alla costruzione e all'esercizio dell'impianto</p>					
<p>AUTORITA' PROCEDENTE V.I.A. :</p>	 <p>Ministero dell'Ambiente e della Sicurezza Energetica</p>		<p>AUTORITA' PROCEDENTE A.U. :</p>	 <p>REGIONE PUGLIA</p>		
<p>Oggetto</p>	<p>Nome Elaborato: 96WX1A8_PianoEsproprio_03.pdf Descrizione Elaborato: Piano Particellare di esproprio: planimetria piano particellare</p>					
<p>00</p>	<p>28/10/2022</p>	<p>Progetto definitivo</p>		<p>Geom. K. Sellan</p>	<p>Ing. A. Mezzina</p>	<p>Pacifico Acquamarina 2 S.r.l.</p>
<p>Rev.</p>	<p>Data</p>	<p>Oggetto della revisione</p>		<p>Elaborazione</p>	<p>Verifica</p>	<p>Approvazione</p>
<p>Scala:</p>	<p>1:2.000</p>					
<p>Formato:</p>	<p>A3</p>	<p>Codice Pratica</p>		<p>96WX1A8</p>		

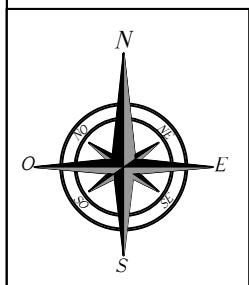
PLANIMETRIA PIANO PARTICELLARE - Riquadro "A" - scala 1:2.000

54





Serracapriola
Fg 5 p.lla 54
Sup. di servitù 1980 mq
Sup. di occupazione temporanea 1700mq

56

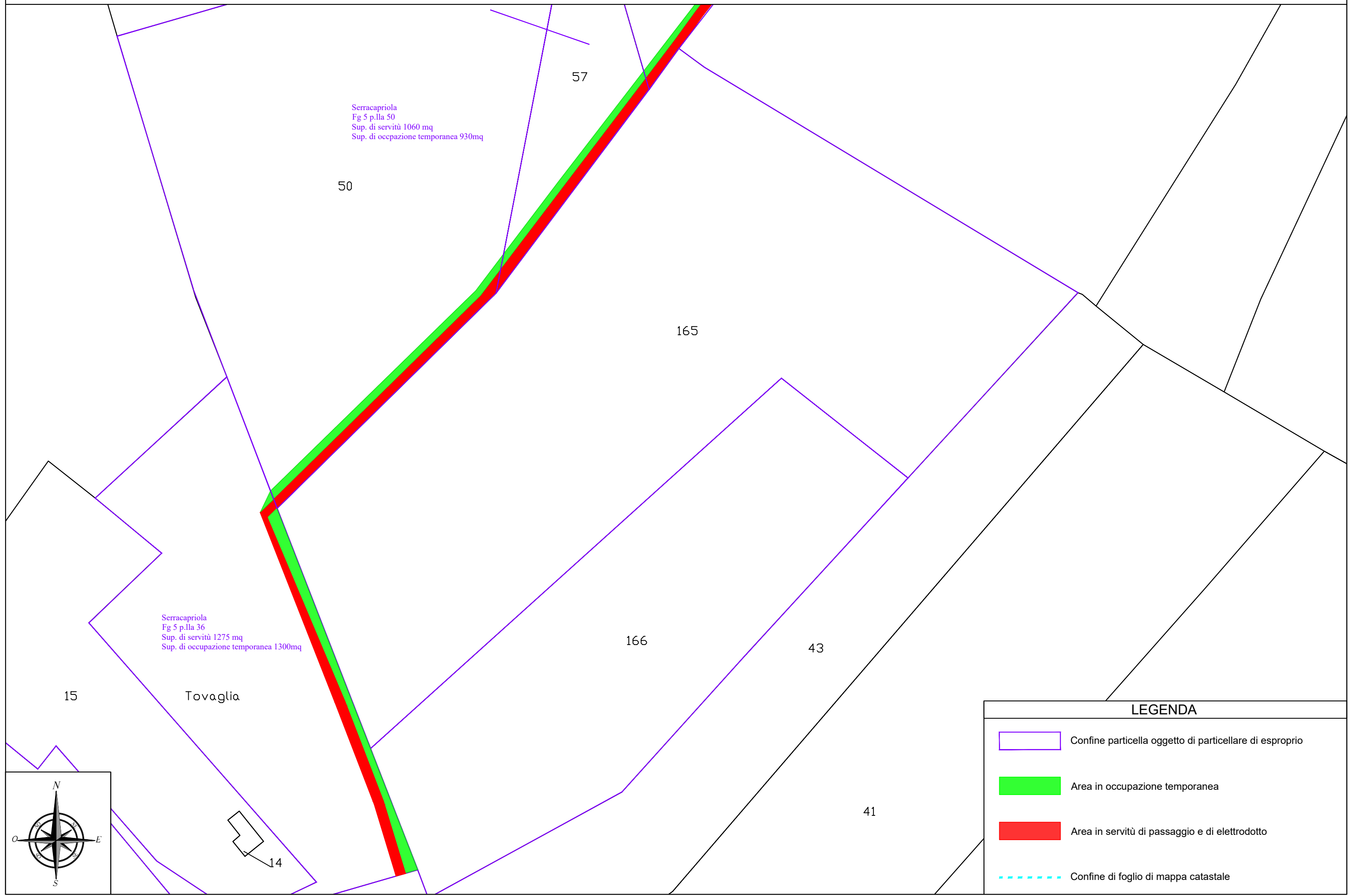
31







LEGENDA

-  Confine particella oggetto di particellare di esproprio
-  Area in servitù di passaggio e di elettrodotto
-  Trattati da disciplinare mediante concessione con enti pubblici
-  Confine di foglio di mappa catastale

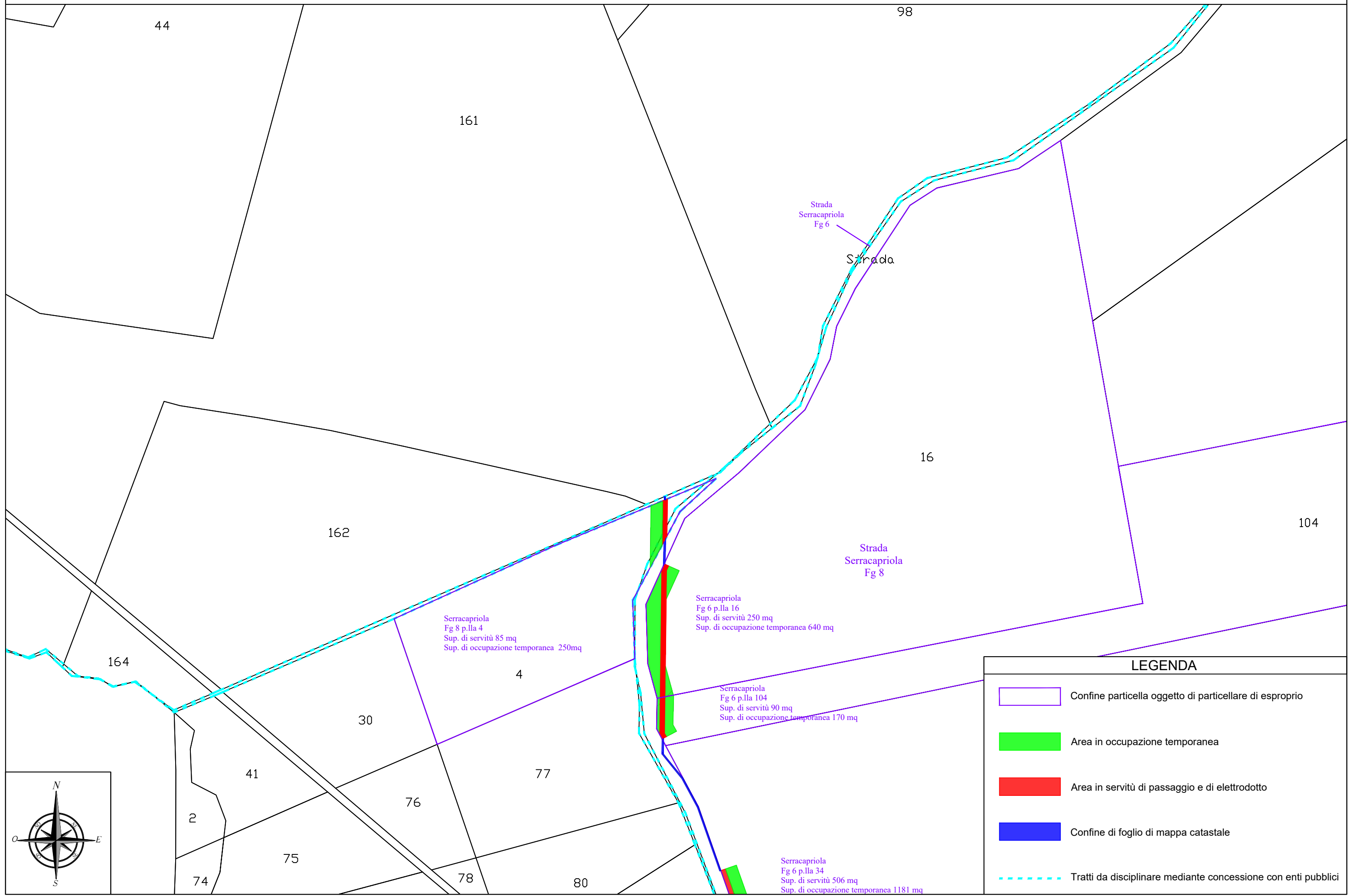
PLANIMETRIA PIANO PARTICELLARE - Riquadro "B" - scala 1:2.000



LEGENDA






-  Confine particella oggetto di particellare di esproprio
-  Area in occupazione temporanea
-  Area in servitù di passaggio e di elettrodotto
-  Confine di foglio di mappa catastale

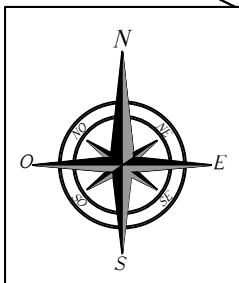
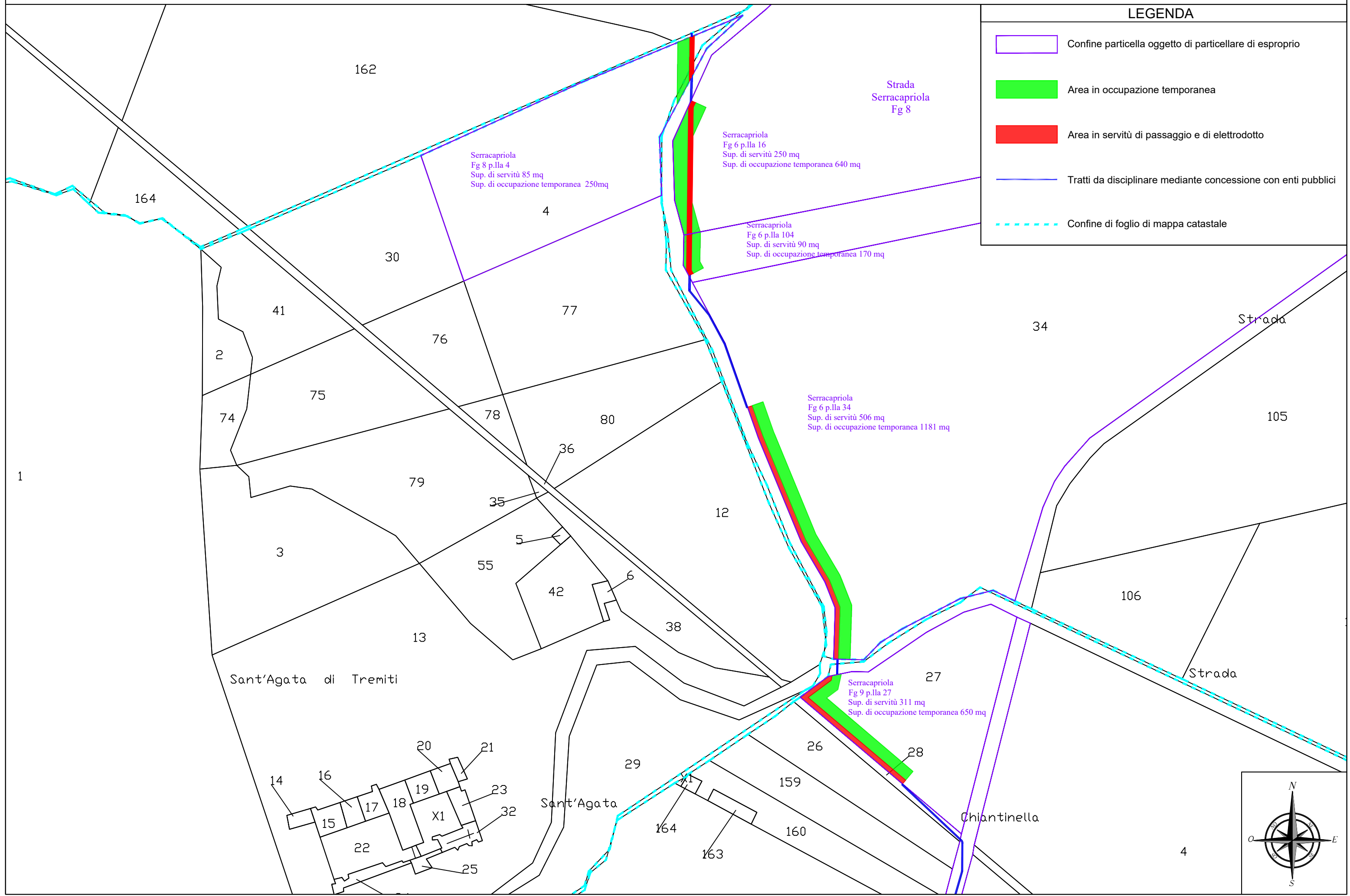
PLANIMETRIA PIANO PARTICELLARE - Riquadro "C" - scala 1:2.000



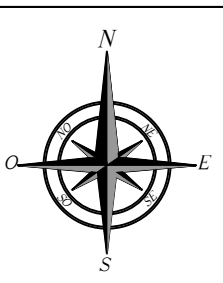
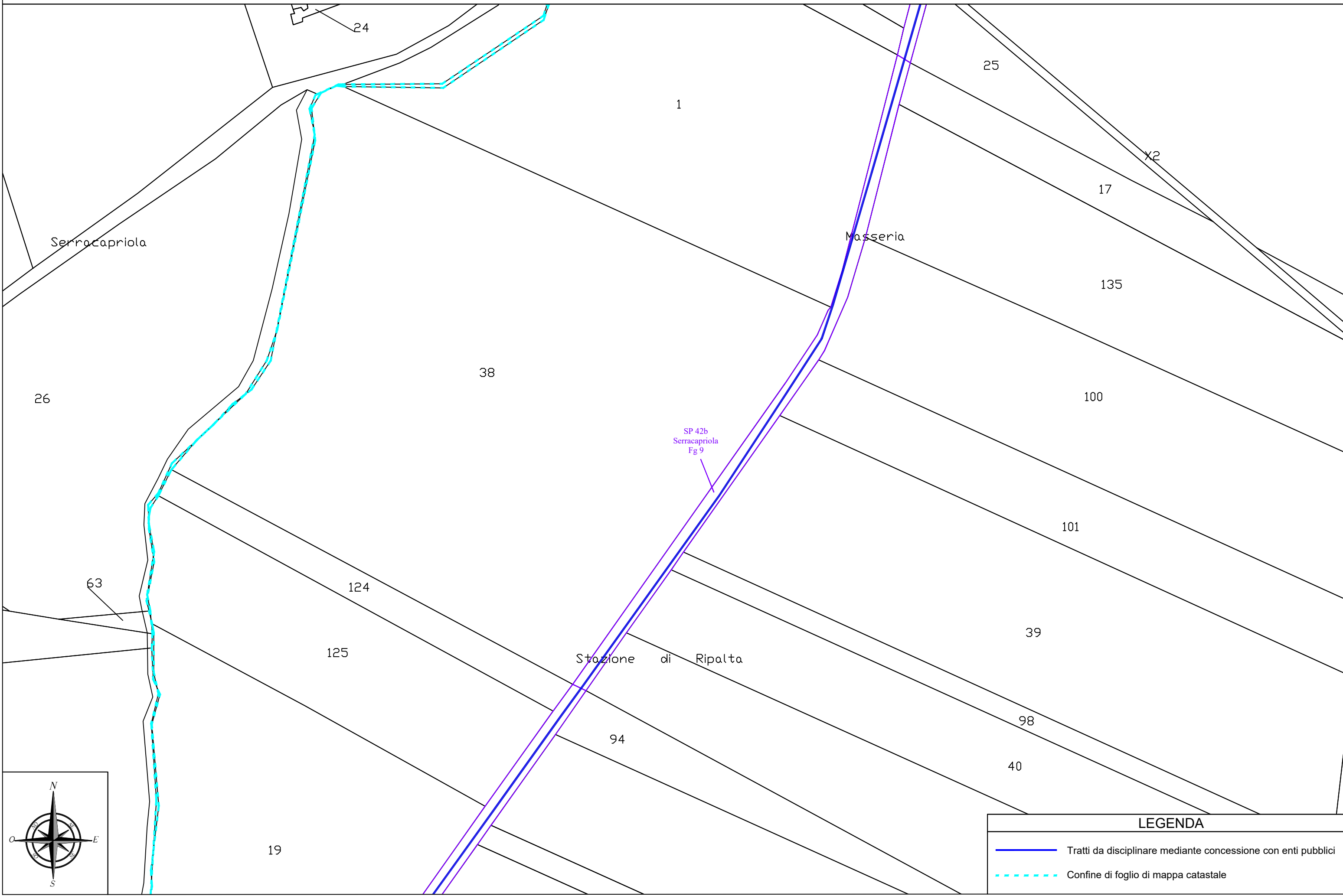
PLANIMETRIA PIANO PARTICELLARE - Riquadro "D" - scala 1:2.000



LEGENDA

-  Confine particella oggetto di particellare di esproprio
-  Area in occupazione temporanea
-  Area in servitù di passaggio e di elettrodotto
-  Tratti da disciplinare mediante concessione con enti pubblici
-  Confine di foglio di mappa catastale

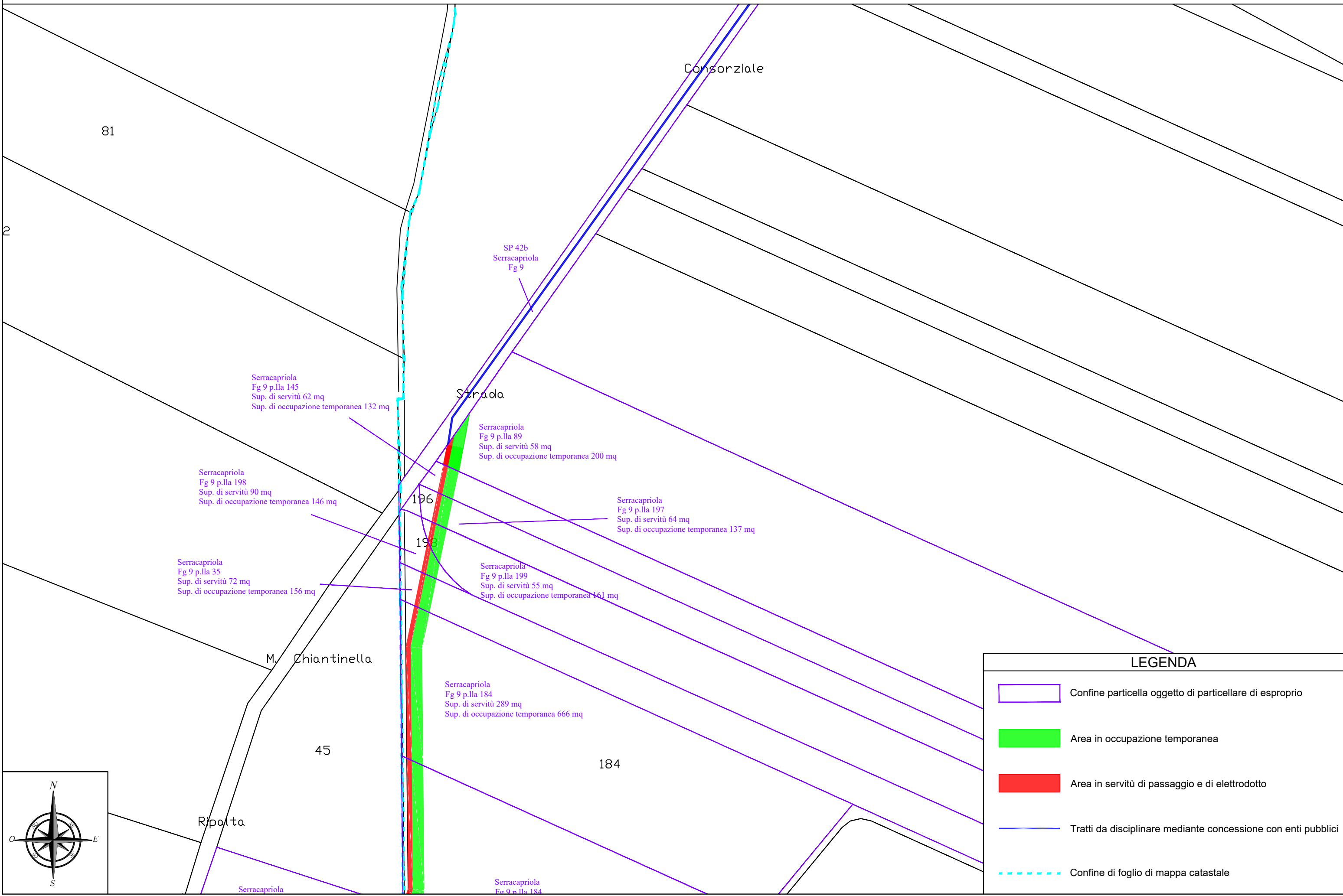


PLANIMETRIA PIANO PARTICELLARE - Riquadro "E" - scala 1:2.000

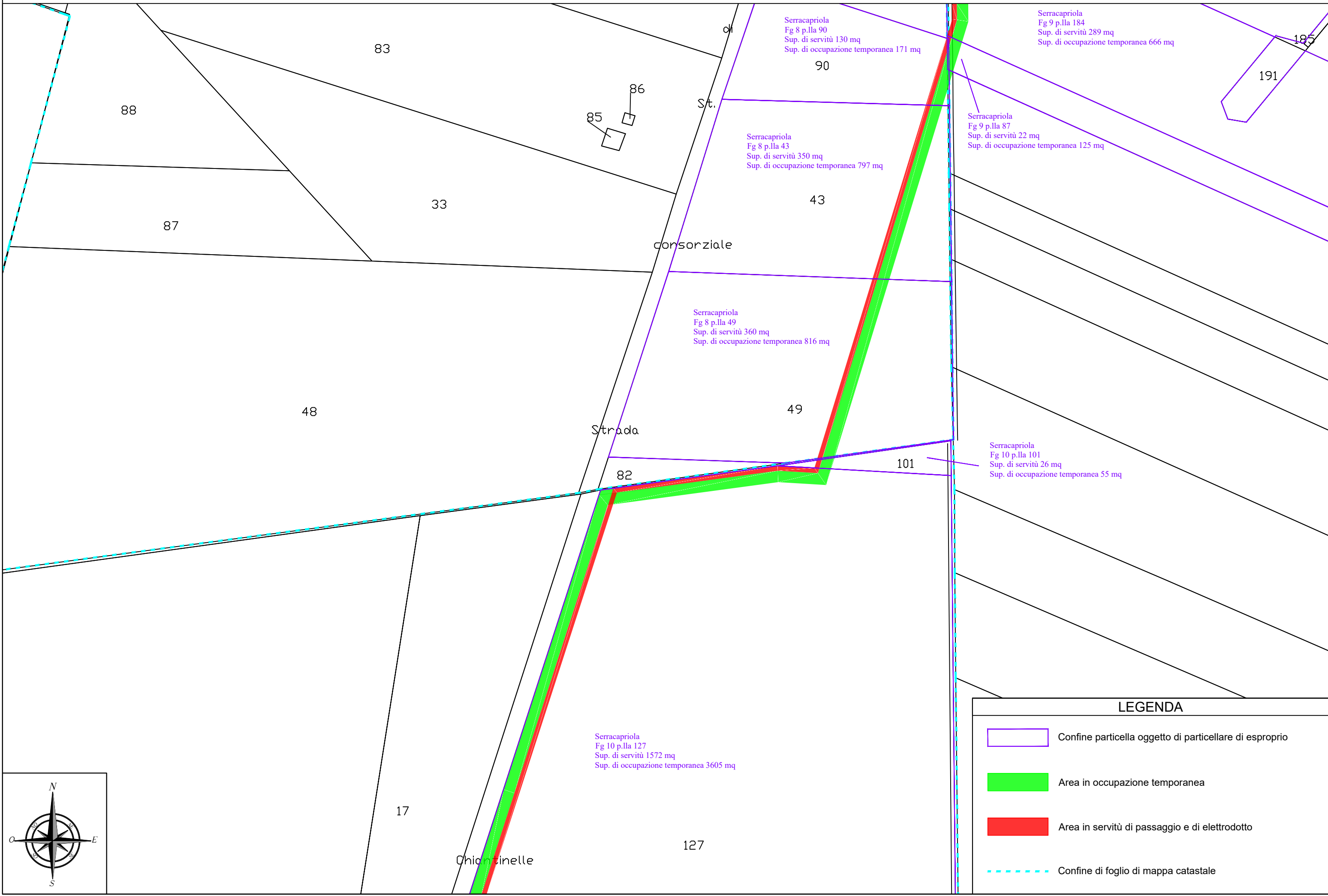


LEGENDA	
	Tratti da disciplinare mediante concessione con enti pubblici
	Confine di foglio di mappa catastale

PLANIMETRIA PIANO PARTICELLARE - Riquadro "F" - scala 1:2.000



PLANIMETRIA PIANO PARTICELLARE - Riquadro "G" - scala 1:2.000



Serracapriola
Fg 8 p.lla 90
Sup. di servitù 130 mq
Sup. di occupazione temporanea 171 mq

Serracapriola
Fg 9 p.lla 184
Sup. di servitù 289 mq
Sup. di occupazione temporanea 666 mq

Serracapriola
Fg 9 p.lla 87
Sup. di servitù 22 mq
Sup. di occupazione temporanea 125 mq





Serracapriola
Fg 8 p.lla 43
Sup. di servitù 350 mq
Sup. di occupazione temporanea 797 mq

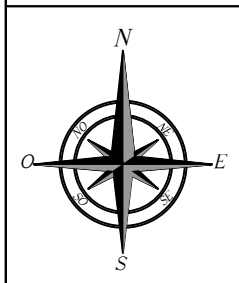
Serracapriola
Fg 8 p.lla 49
Sup. di servitù 360 mq
Sup. di occupazione temporanea 816 mq

Serracapriola
Fg 10 p.lla 101
Sup. di servitù 26 mq
Sup. di occupazione temporanea 55 mq

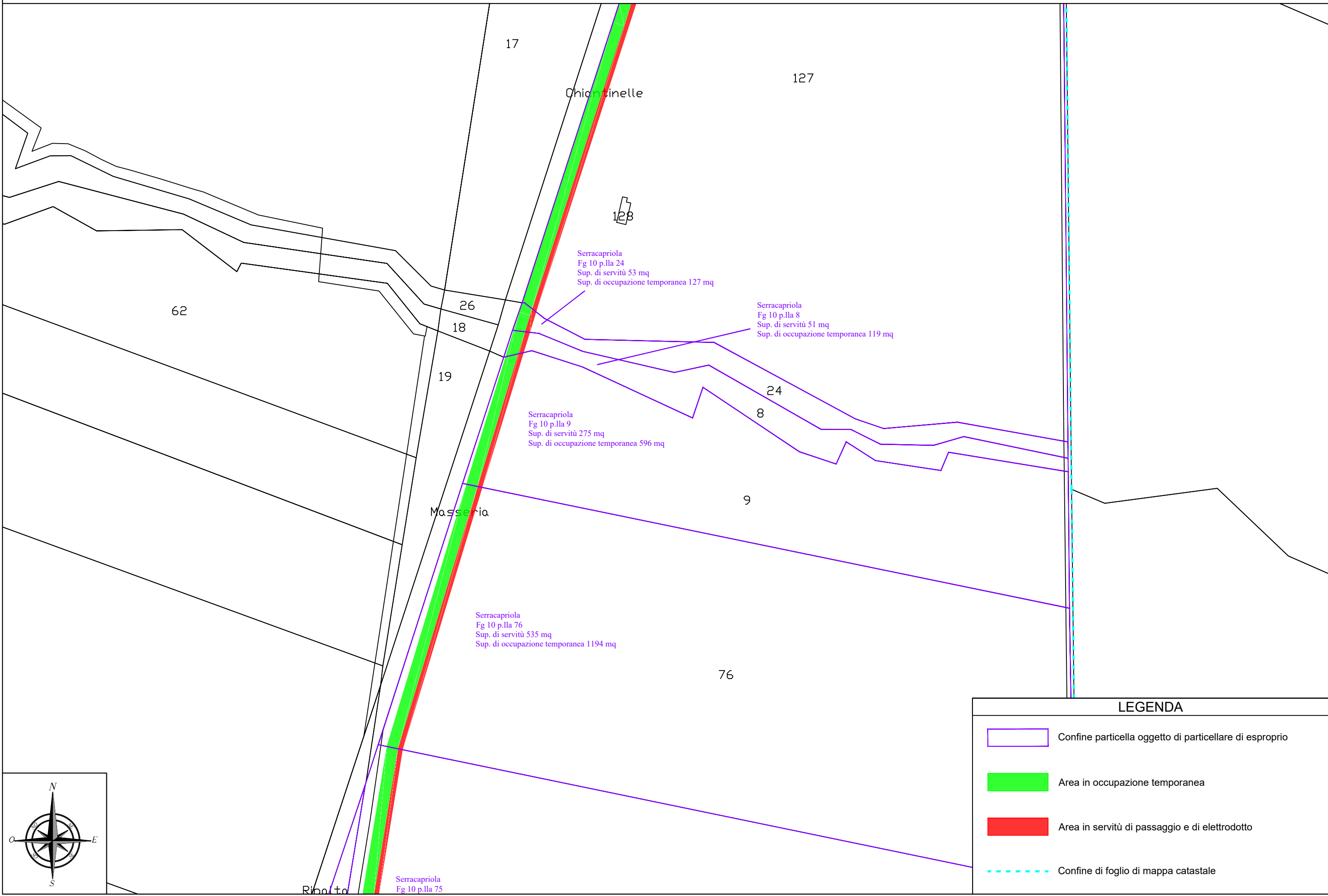
Serracapriola
Fg 10 p.lla 127
Sup. di servitù 1572 mq
Sup. di occupazione temporanea 3605 mq

LEGENDA

-  Confine particella oggetto di particellare di esproprio
-  Area in occupazione temporanea
-  Area in servitù di passaggio e di elettrodotto
-  Confine di foglio di mappa catastale



PLANIMETRIA PIANO PARTICELLARE - Riquadro "H" - scala 1:2.000



Chiontinelle

128

Serracapriola
Fg 10 p.lla 24
Sup. di servitù 53 mq
Sup. di occupazione temporanea 127 mq





Serracapriola
Fg 10 p.lla 8
Sup. di servitù 51 mq
Sup. di occupazione temporanea 119 mq

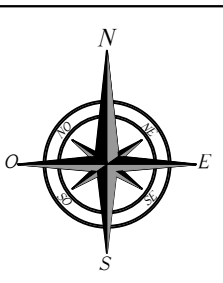
Serracapriola
Fg 10 p.lla 9
Sup. di servitù 275 mq
Sup. di occupazione temporanea 596 mq

Serracapriola
Fg 10 p.lla 76
Sup. di servitù 535 mq
Sup. di occupazione temporanea 1194 mq

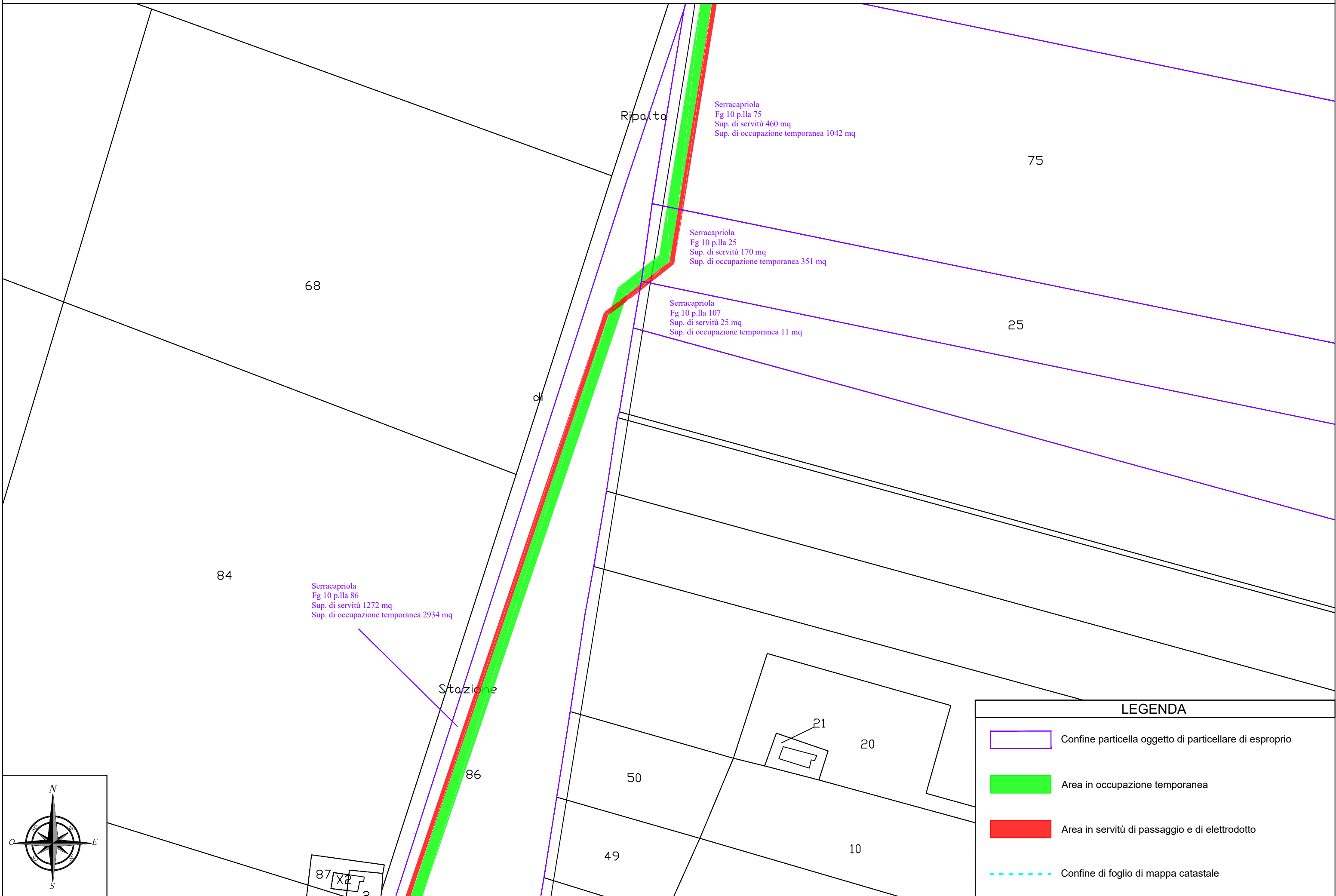
Serracapriola
Fg 10 p.lla 75

LEGENDA

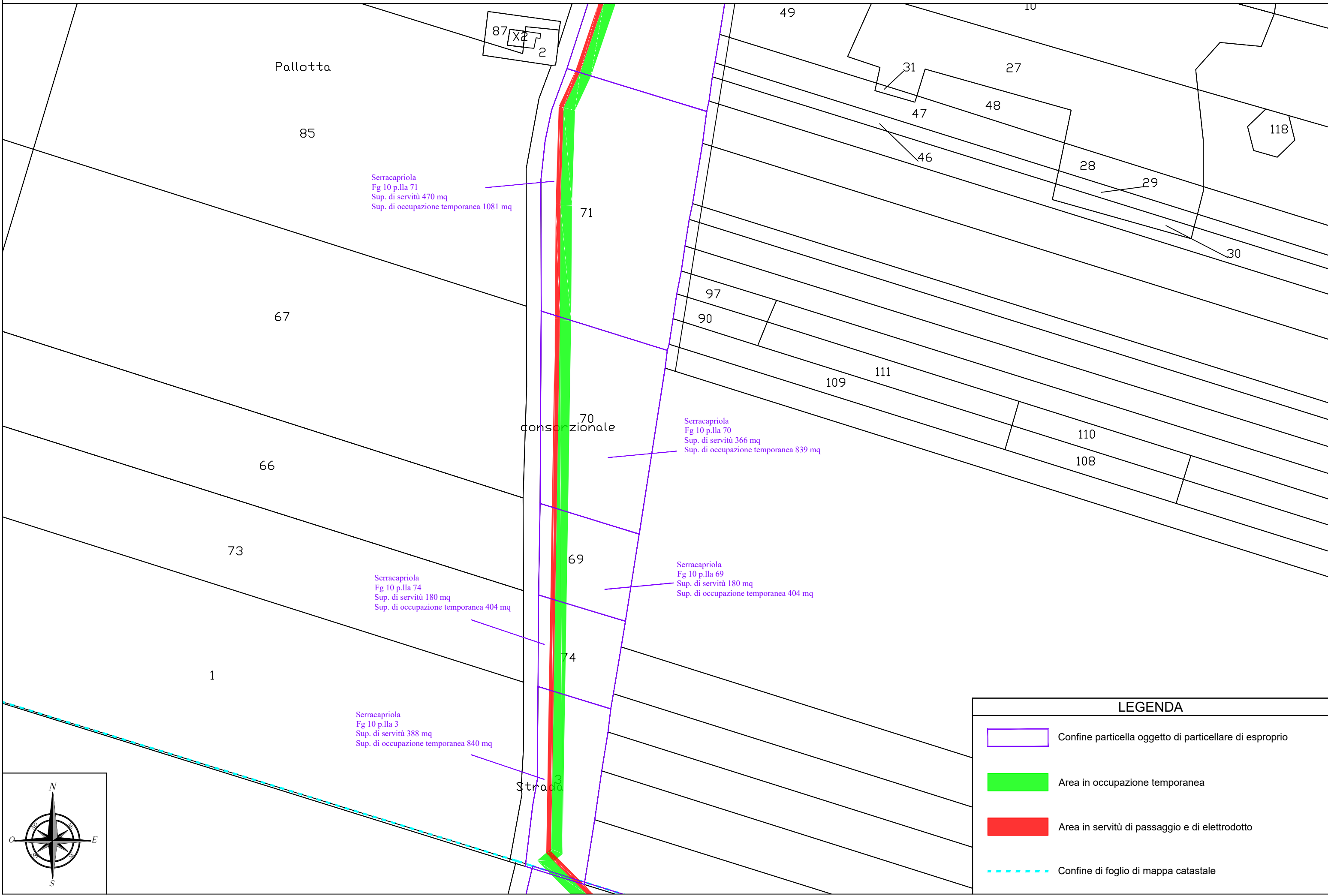
-  Confine particella oggetto di particellare di esproprio
-  Area in occupazione temporanea
-  Area in servitù di passaggio e di elettrodotto
-  Confine di foglio di mappa catastale







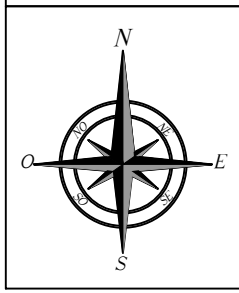
PLANIMETRIA PIANO PARTICELLARE - Riquadro "I" - scala 1:2.000



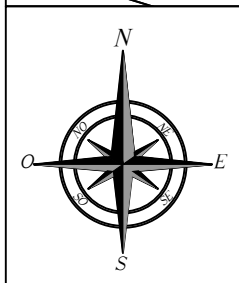
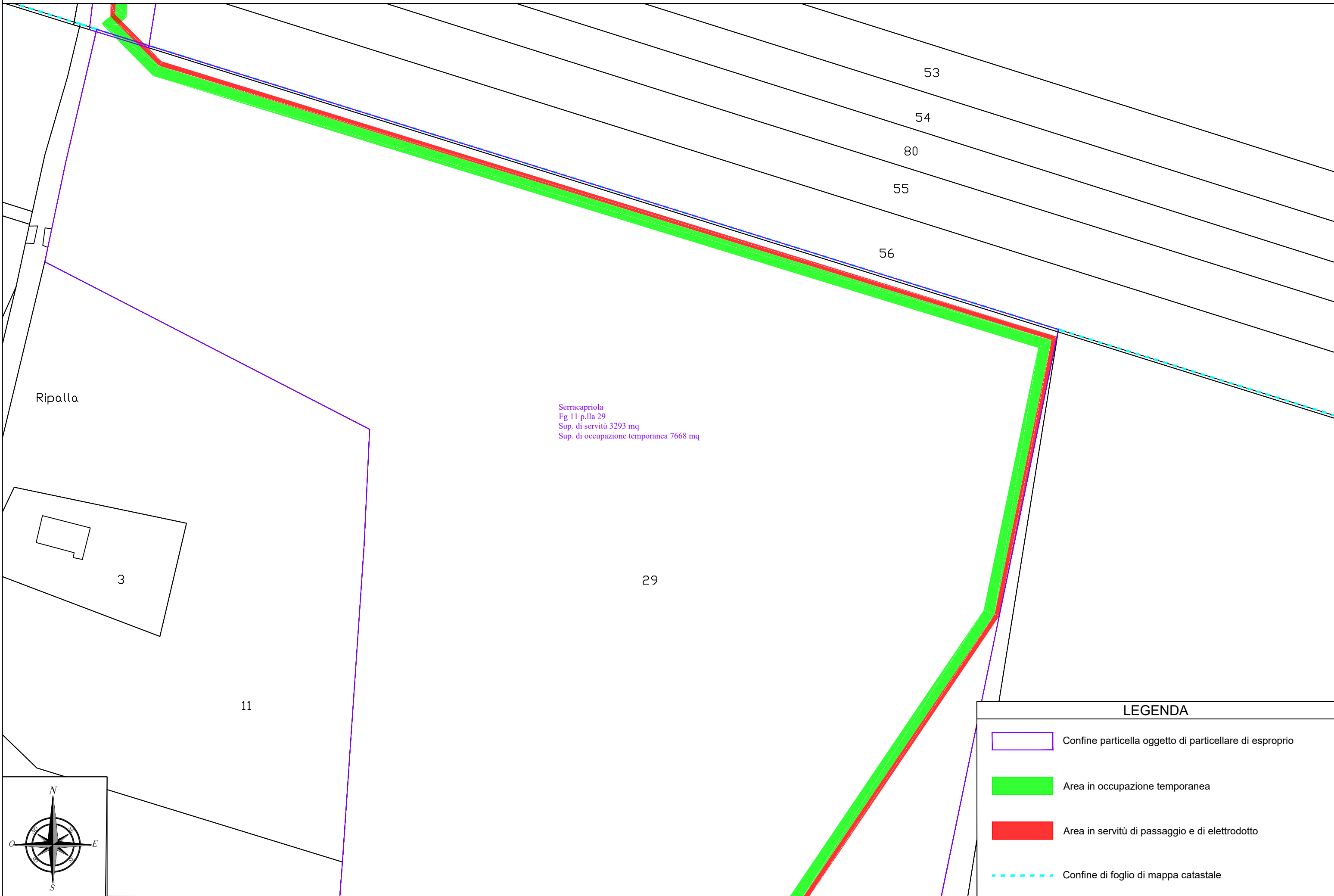
PLANIMETRIA PIANO PARTICELLARE - Riquadro "J" - scala 1:2.000



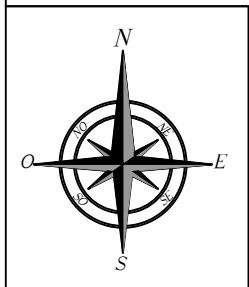
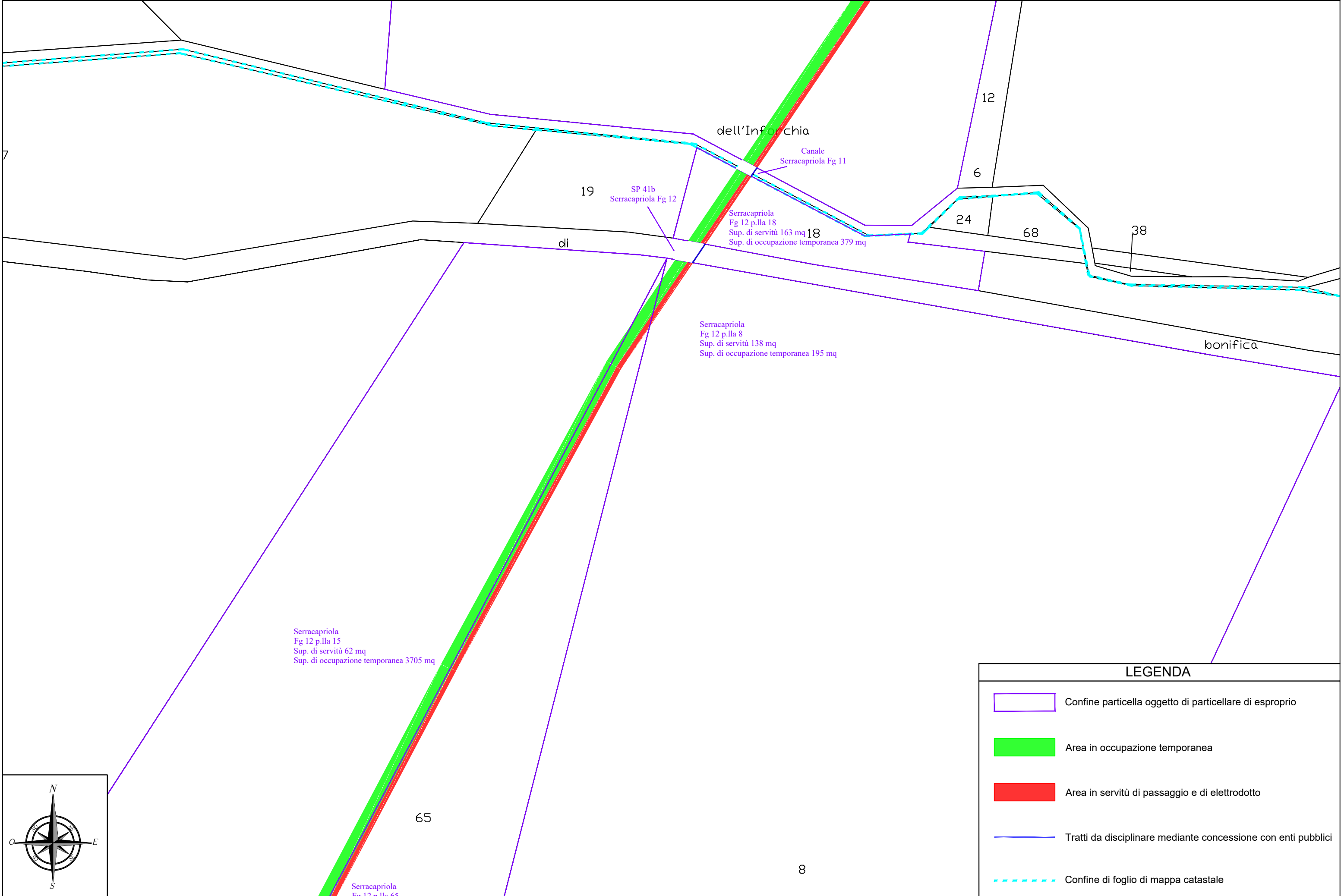
LEGENDA	
	Confine particella oggetto di particellare di esproprio
	Area in occupazione temporanea
	Area in servitù di passaggio e di elettrodotto
	Confine di foglio di mappa catastale



PLANIMETRIA PIANO PARTICELLARE - Riquadro "K" - scala 1:2.000



PLANIMETRIA PIANO PARTICELLARE - Riquadro "L" - scala 1:2.000



PLANIMETRIA PIANO PARTICELLARE - Riquadro "M" - scala 1:2.000

Serracapriola
Fg 12 p.la 15
Sup. di servitù 62 mq
Sup. di occupazione temporanea 3705 mq





65

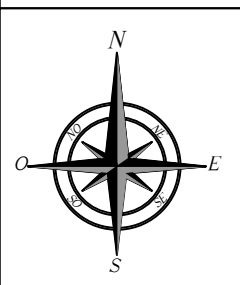
Serracapriola
Fg 12 p.la 65
Sup. di servitù 1810 mq
Sup. di occupazione temporanea 1835 mq

8

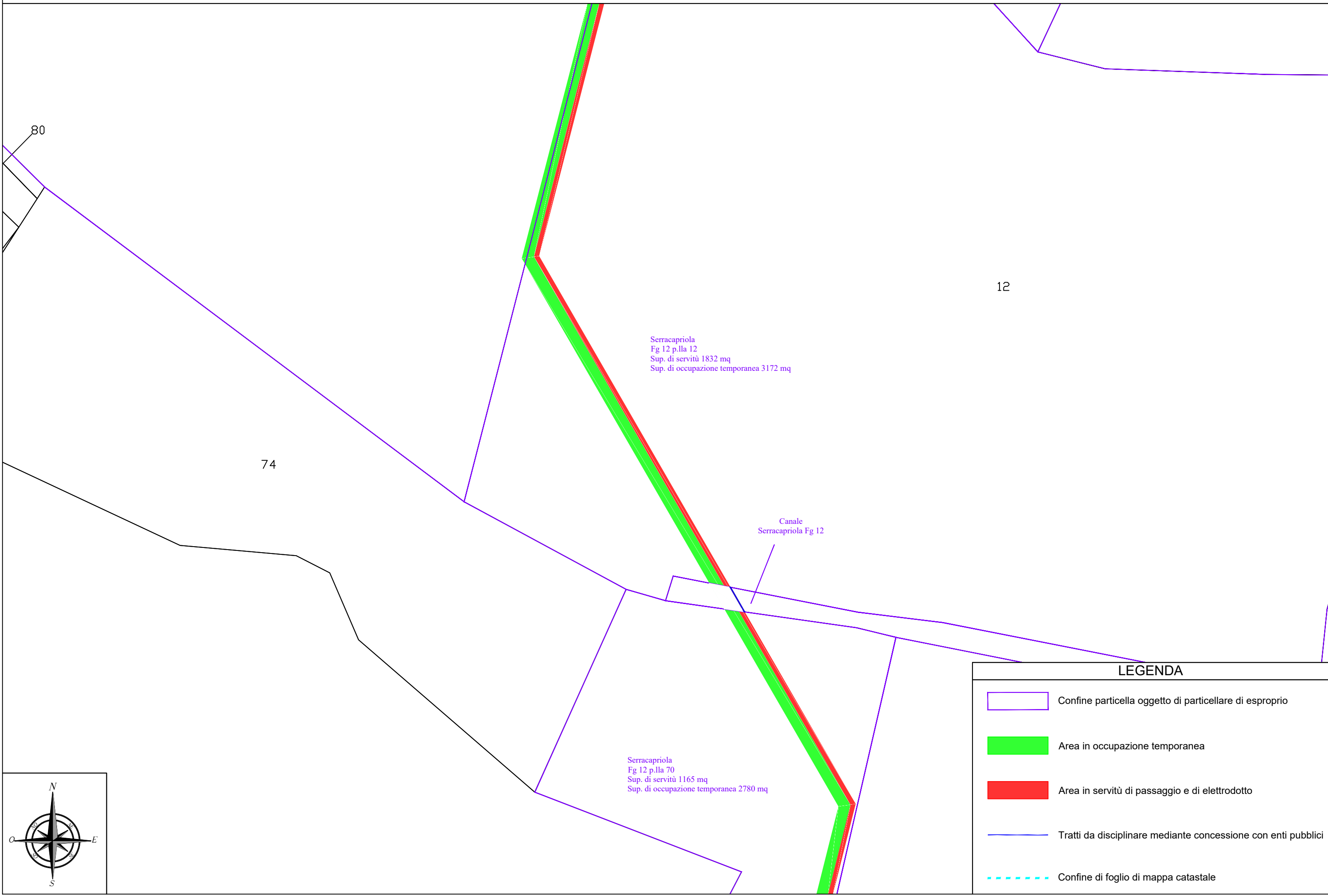
15

LEGENDA






-  Confine particella oggetto di particellare di esproprio
-  Area in occupazione temporanea
-  Area in servitù di passaggio e di elettrodotto
-  Confine di foglio di mappa catastale

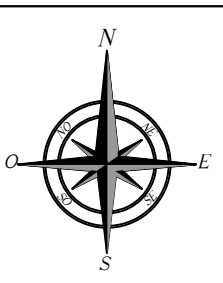


PLANIMETRIA PIANO PARTICELLARE - Riquadro "N" - scala 1:2.000

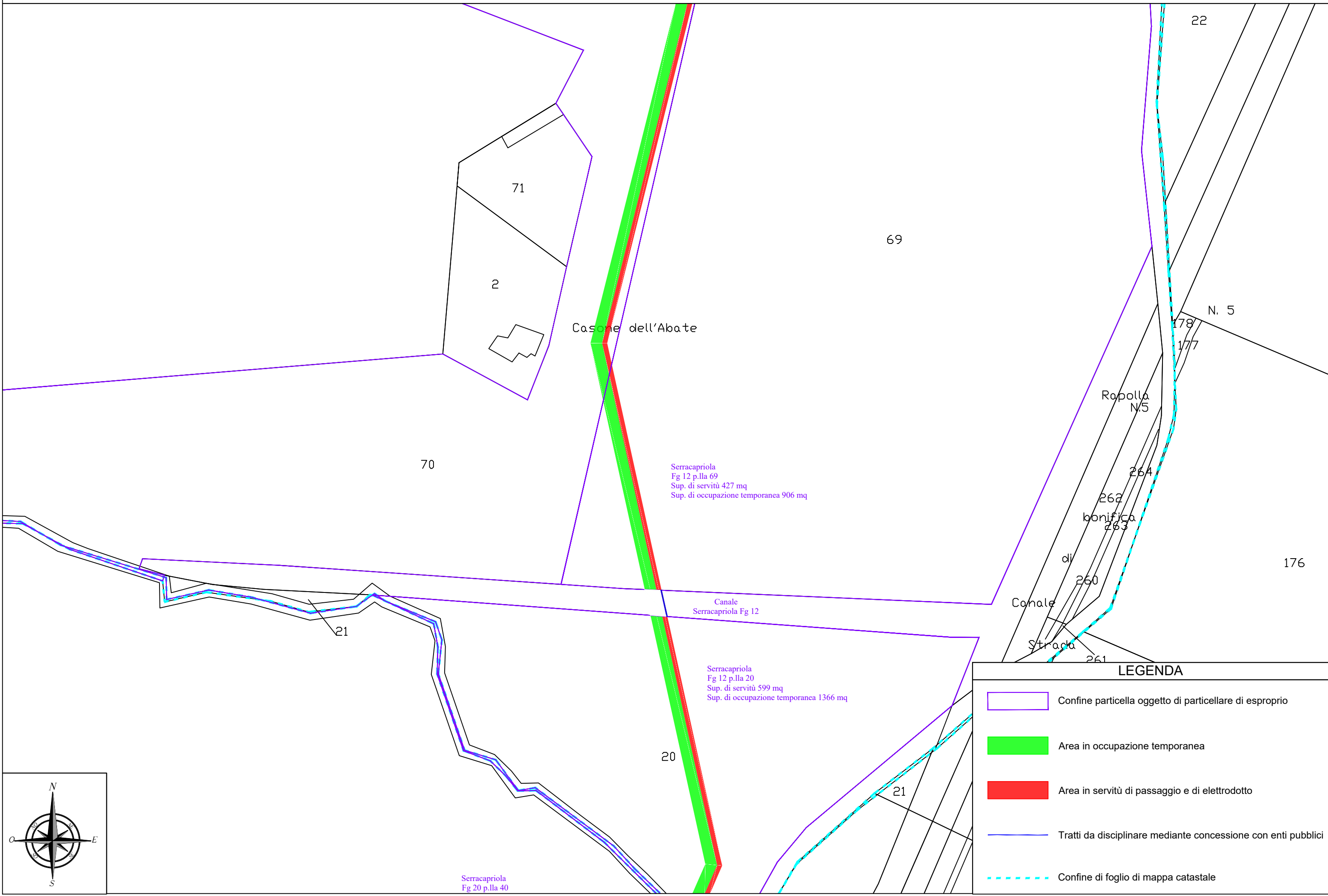


LEGENDA

-  Confine particella oggetto di particellare di esproprio
-  Area in occupazione temporanea
-  Area in servitù di passaggio e di elettrodotto
-  Tratti da disciplinare mediante concessione con enti pubblici
-  Confine di foglio di mappa catastale

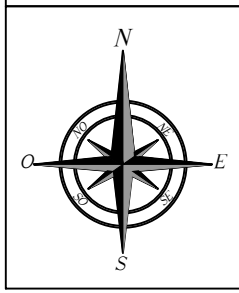


PLANIMETRIA PIANO PARTICELLARE - Riquadro "O" - scala 1:2.000

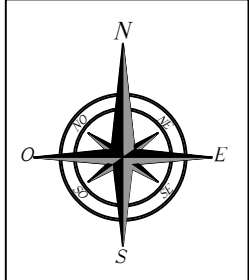
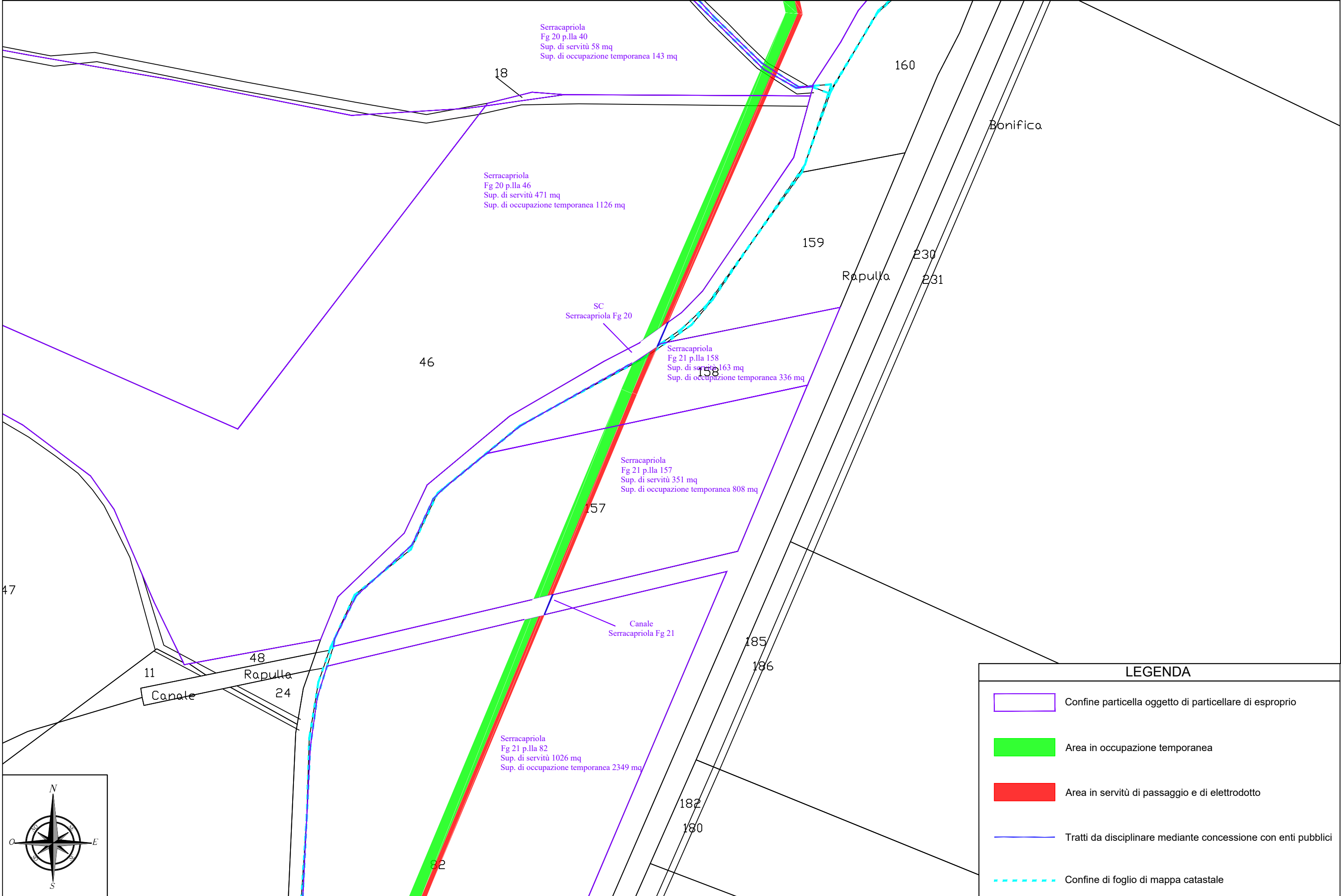


LEGENDA

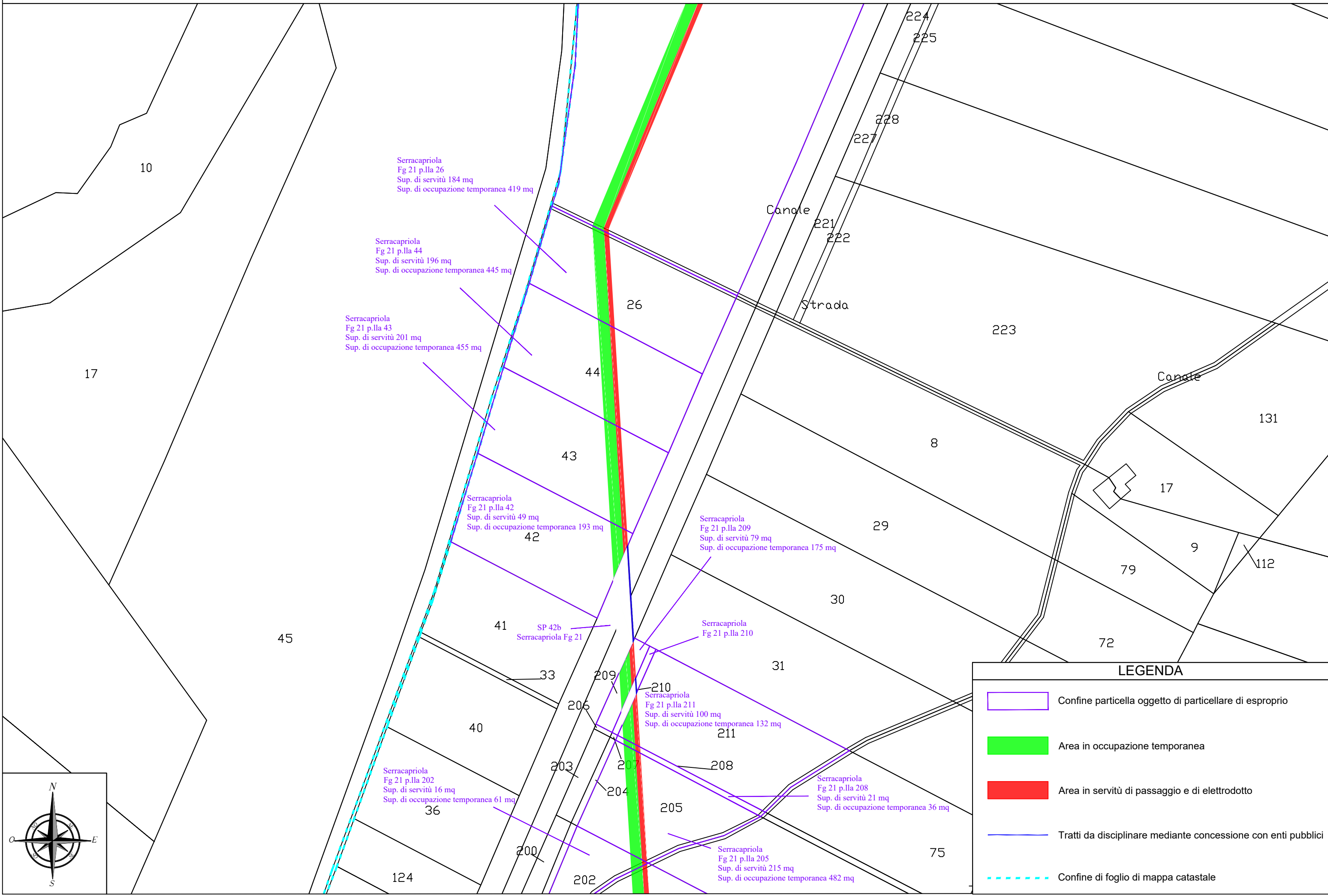
- Confine particella oggetto di particellare di esproprio
- Area in occupazione temporanea
- Area in servitù di passaggio e di elettrodotto
- Trattati da disciplinare mediante concessione con enti pubblici
- Confine di foglio di mappa catastale



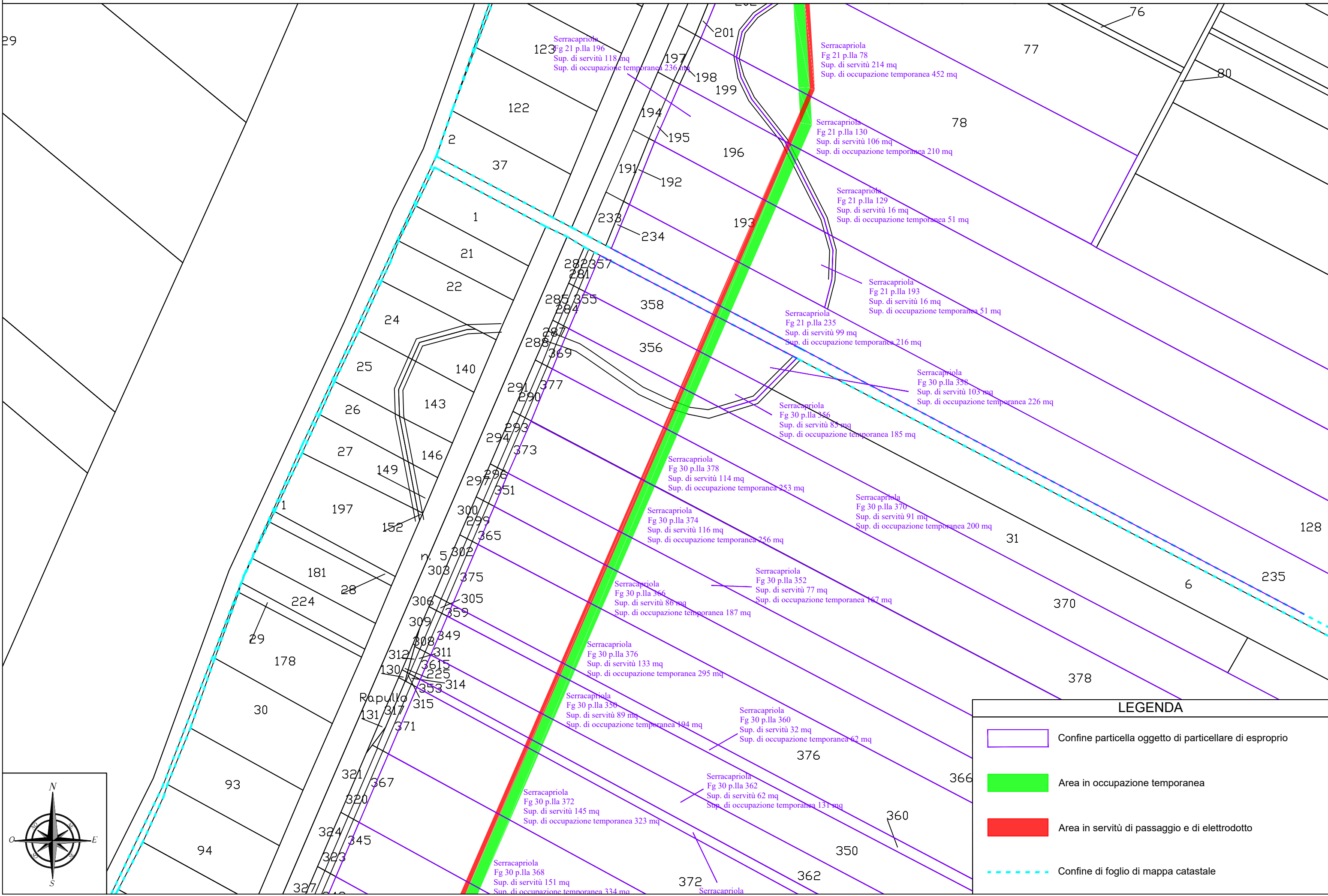
PLANIMETRIA PIANO PARTICELLARE - Riquadro "P" - scala 1:2.000



PLANIMETRIA PIANO PARTICELLARE - Riquadro "Q" - scala 1:2.000



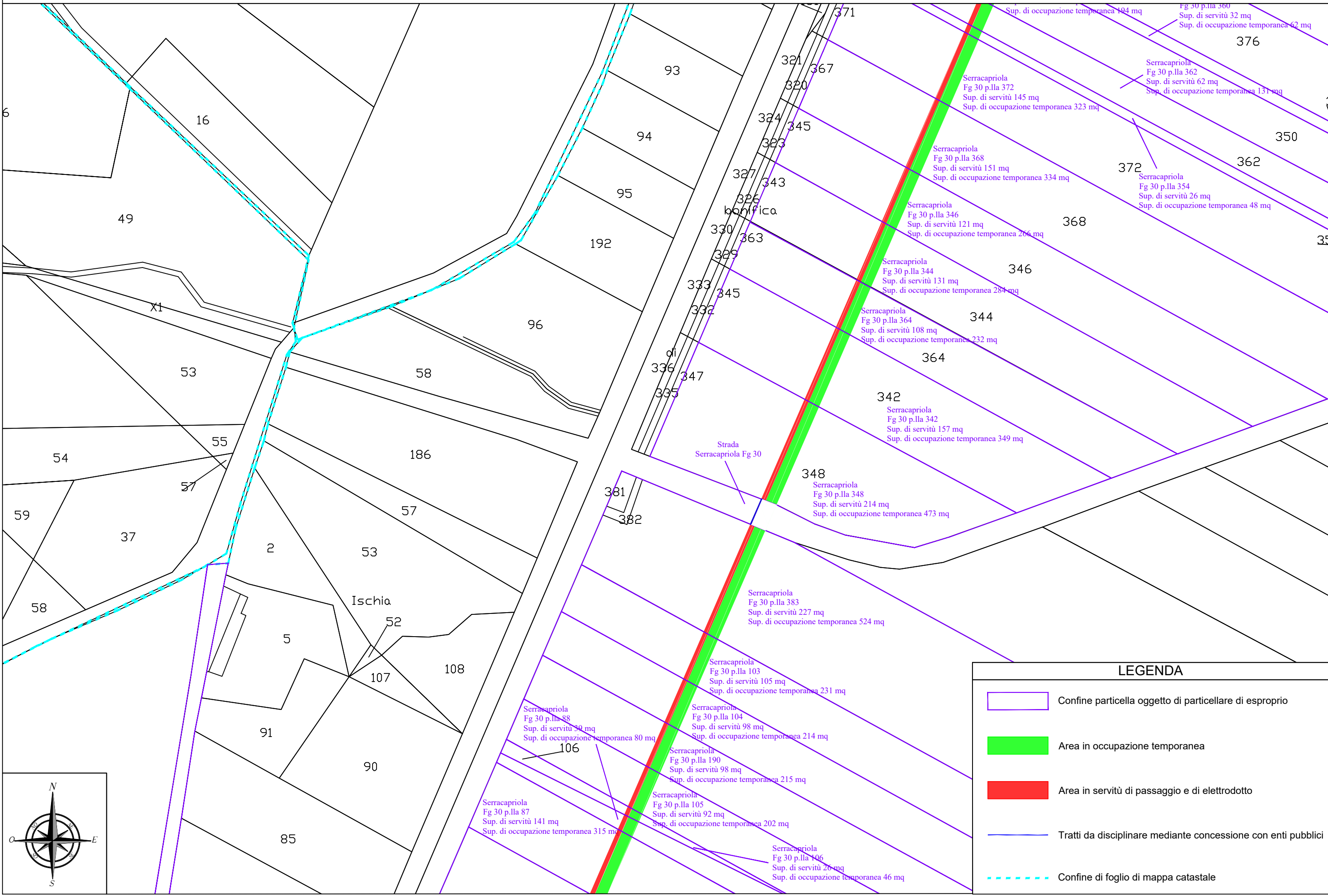
PLANIMETRIA PIANO PARTICELLARE - Riquadro "R" - scala 1:2.000








LEGENDA

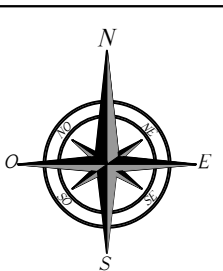
- Confine particella oggetto di particellare di esproprio
- Area in occupazione temporanea
- Area in servitù di passaggio e di elettrodotto
- Confine di foglio di mappa catastale

PLANIMETRIA PIANO PARTICELLARE - Riquadro "S" - scala 1:2.000

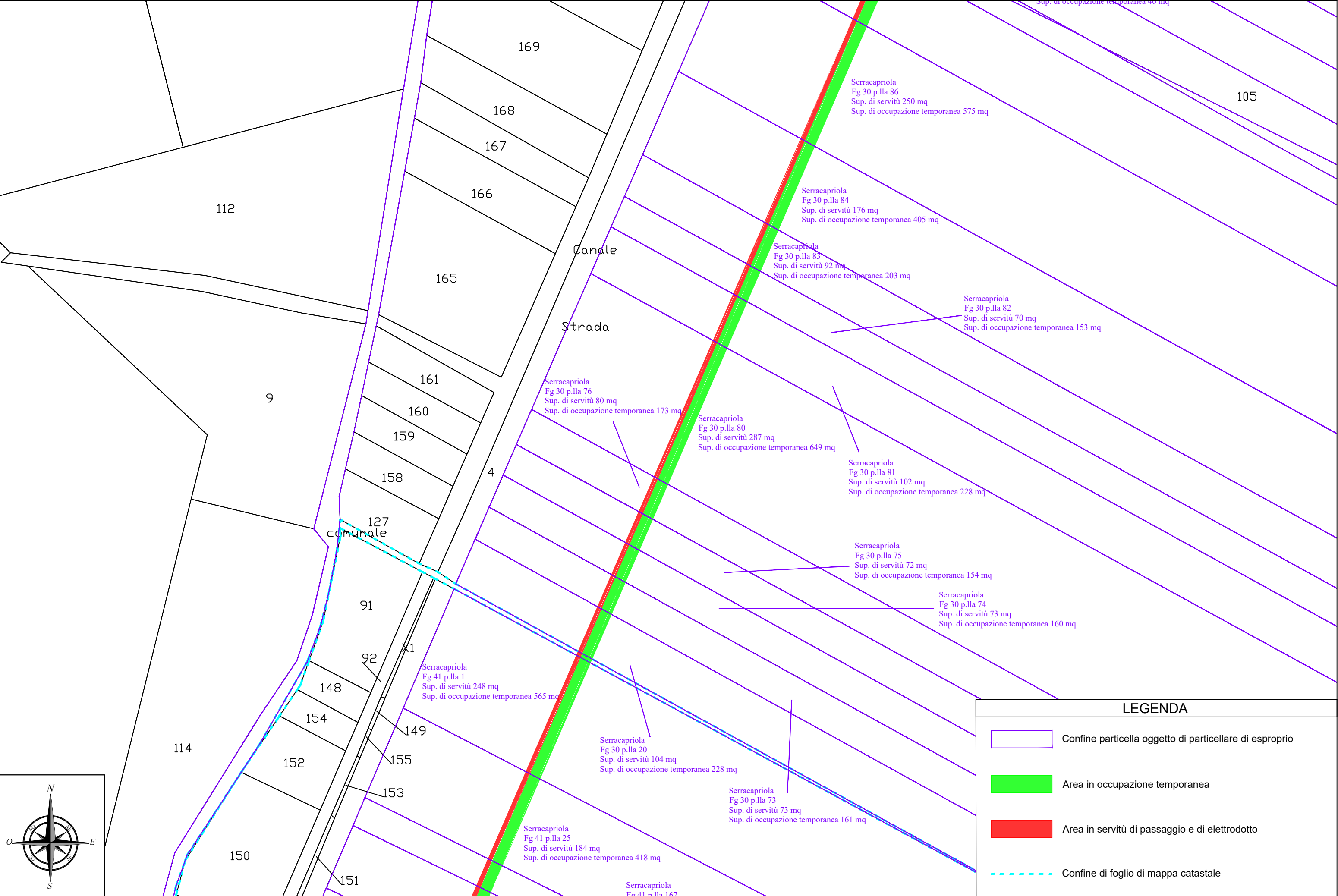


LEGENDA

-  Confine particella oggetto di particellare di esproprio
-  Area in occupazione temporanea
-  Area in servitù di passaggio e di elettrodotto
-  Tratti da disciplinare mediante concessione con enti pubblici
-  Confine di foglio di mappa catastale

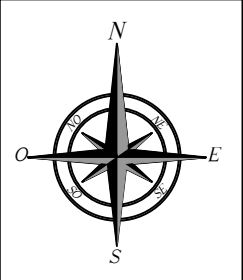


PLANIMETRIA PIANO PARTICELLARE - Riquadro "T" - scala 1:2.000

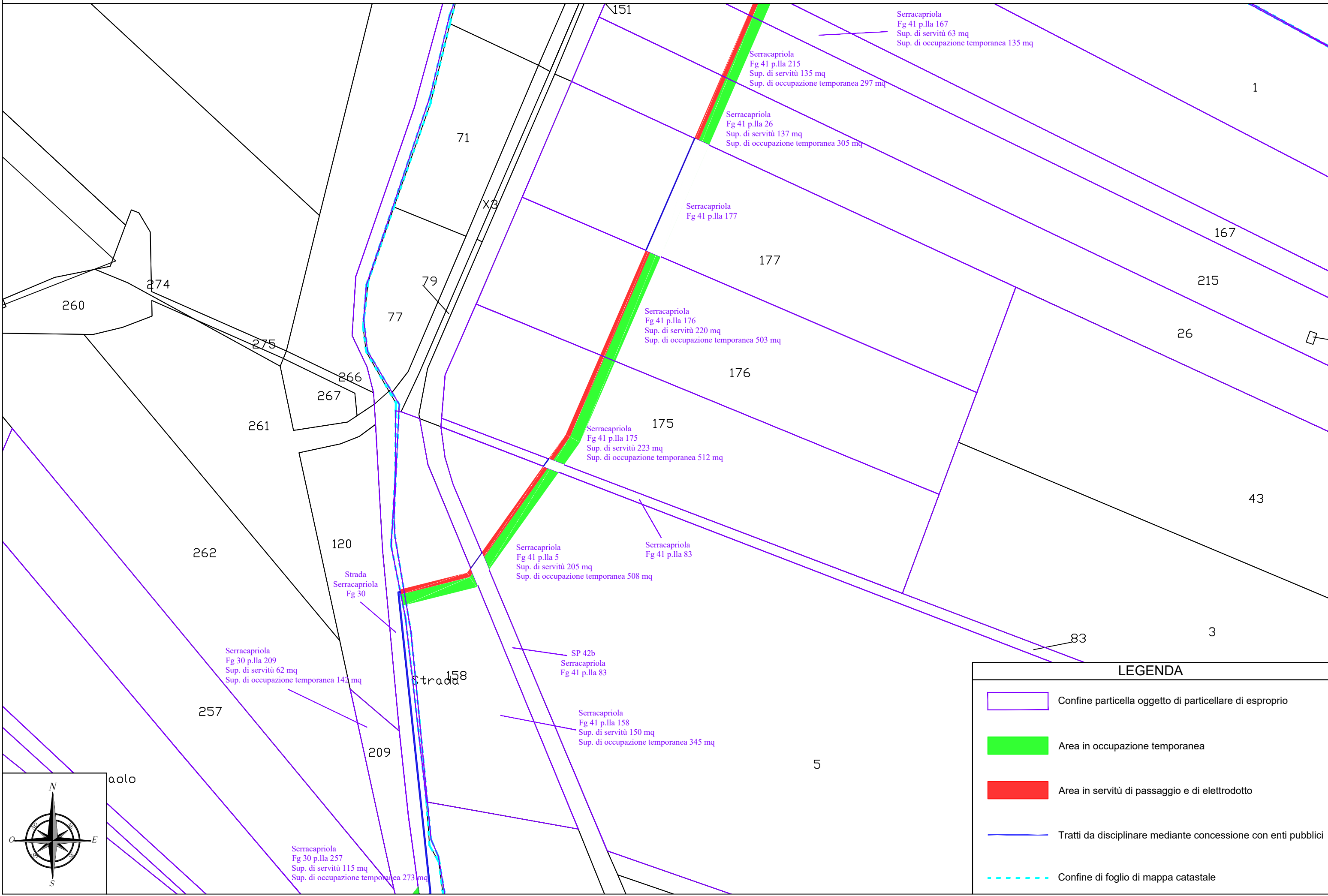


LEGENDA

- Confine particella oggetto di particellare di esproprio
- Area in occupazione temporanea
- Area in servitù di passaggio e di elettrodotto
- Confine di foglio di mappa catastale



PLANIMETRIA PIANO PARTICELLARE - Riquadro "U" - scala 1:2.000



Serracapriola
Fg 41 p.lla 167
Sup. di servitù 63 mq
Sup. di occupazione temporanea 135 mq

Serracapriola
Fg 41 p.lla 215
Sup. di servitù 135 mq
Sup. di occupazione temporanea 297 mq

Serracapriola
Fg 41 p.lla 26
Sup. di servitù 137 mq
Sup. di occupazione temporanea 305 mq

Serracapriola
Fg 41 p.lla 177

Serracapriola
Fg 41 p.lla 176
Sup. di servitù 220 mq
Sup. di occupazione temporanea 503 mq

Serracapriola
Fg 41 p.lla 175
Sup. di servitù 223 mq
Sup. di occupazione temporanea 512 mq

Serracapriola
Fg 41 p.lla 5
Sup. di servitù 205 mq
Sup. di occupazione temporanea 508 mq

Serracapriola
Fg 41 p.lla 83






SP 42b
Serracapriola
Fg 41 p.lla 83

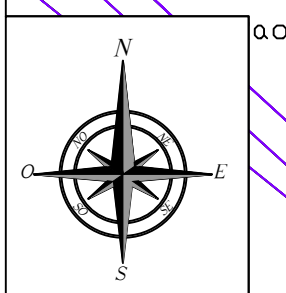
Serracapriola
Fg 41 p.lla 158
Sup. di servitù 150 mq
Sup. di occupazione temporanea 345 mq

Serracapriola
Fg 30 p.lla 209
Sup. di servitù 62 mq
Sup. di occupazione temporanea 142 mq

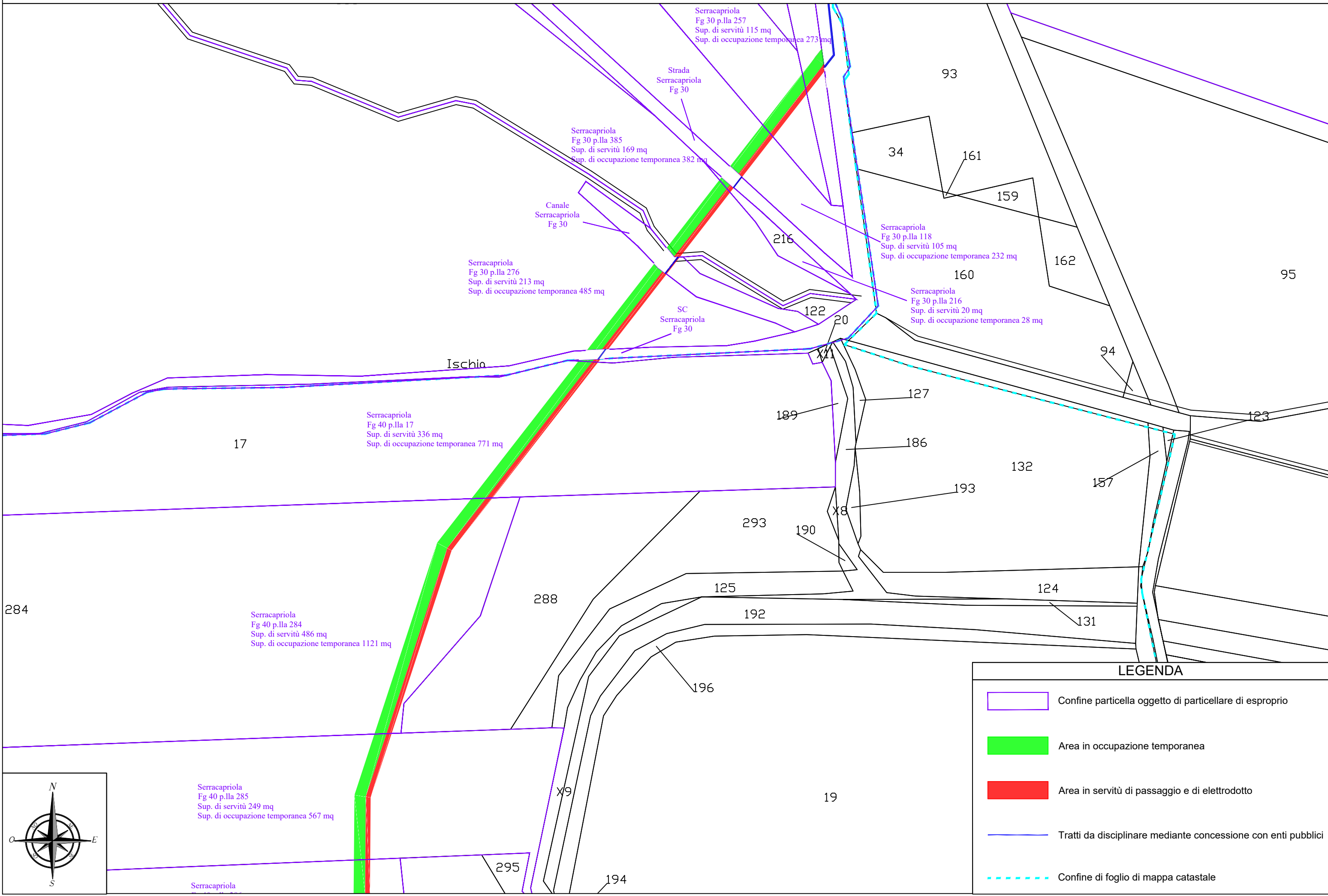
Serracapriola
Fg 30 p.lla 257
Sup. di servitù 115 mq
Sup. di occupazione temporanea 273 mq

LEGENDA

-  Confine particella oggetto di particellare di esproprio
-  Area in occupazione temporanea
-  Area in servitù di passaggio e di elettrodotto
-  Tratti da disciplinare mediante concessione con enti pubblici
-  Confine di foglio di mappa catastale

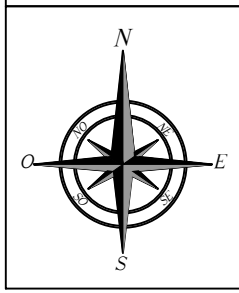


PLANIMETRIA PIANO PARTICELLARE - Riquadro "V" - scala 1:2.000

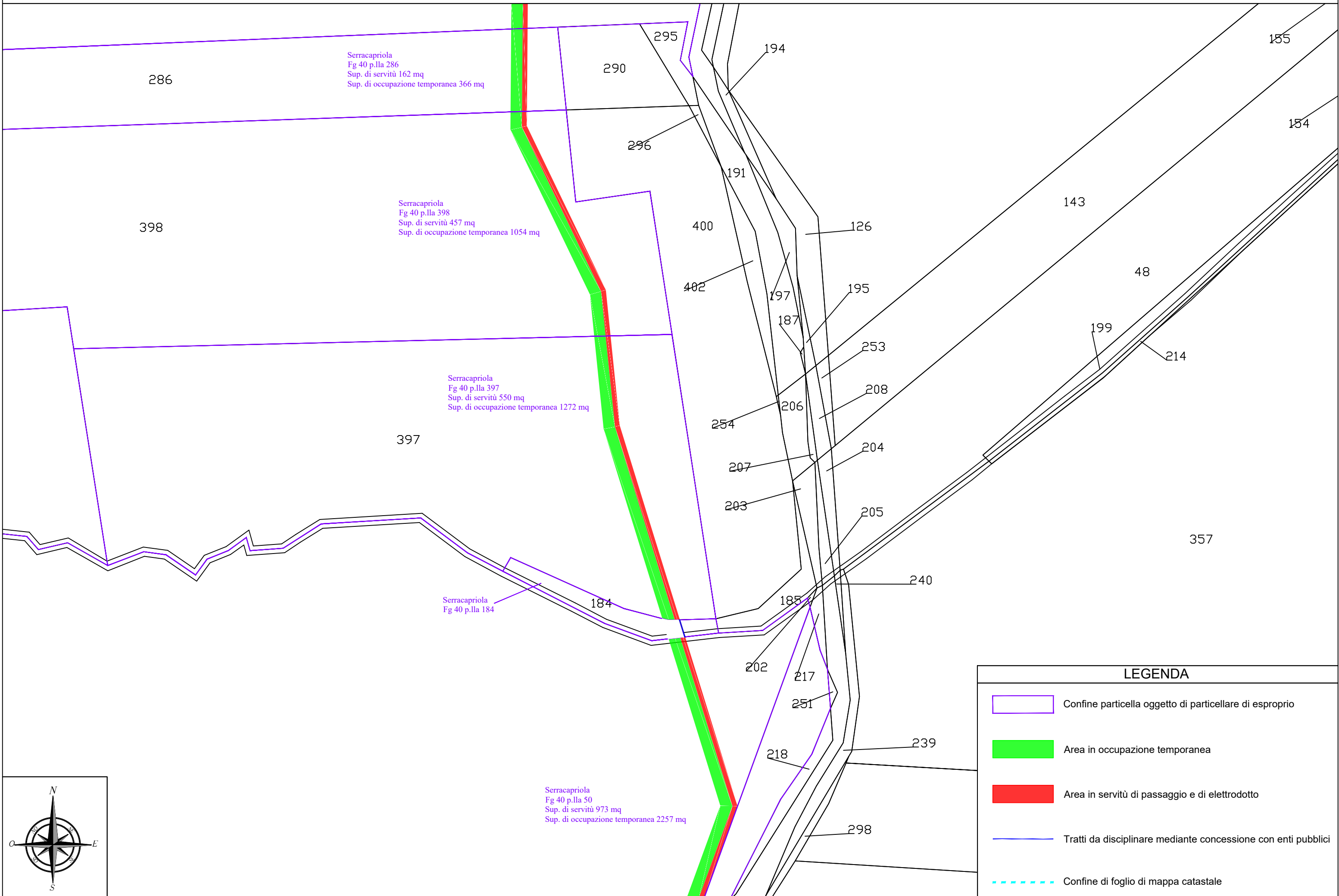


LEGENDA






- Confine particella oggetto di particellare di esproprio
- Area in occupazione temporanea
- Area in servitù di passaggio e di elettrodotto
- Trattati da disciplinare mediante concessione con enti pubblici
- Confine di foglio di mappa catastale

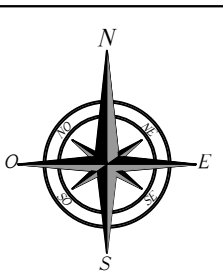


PLANIMETRIA PIANO PARTICELLARE - Riquadro "W" - scala 1:2.000

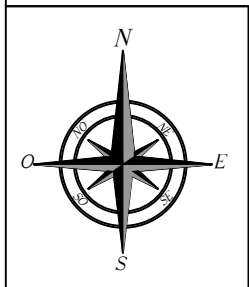
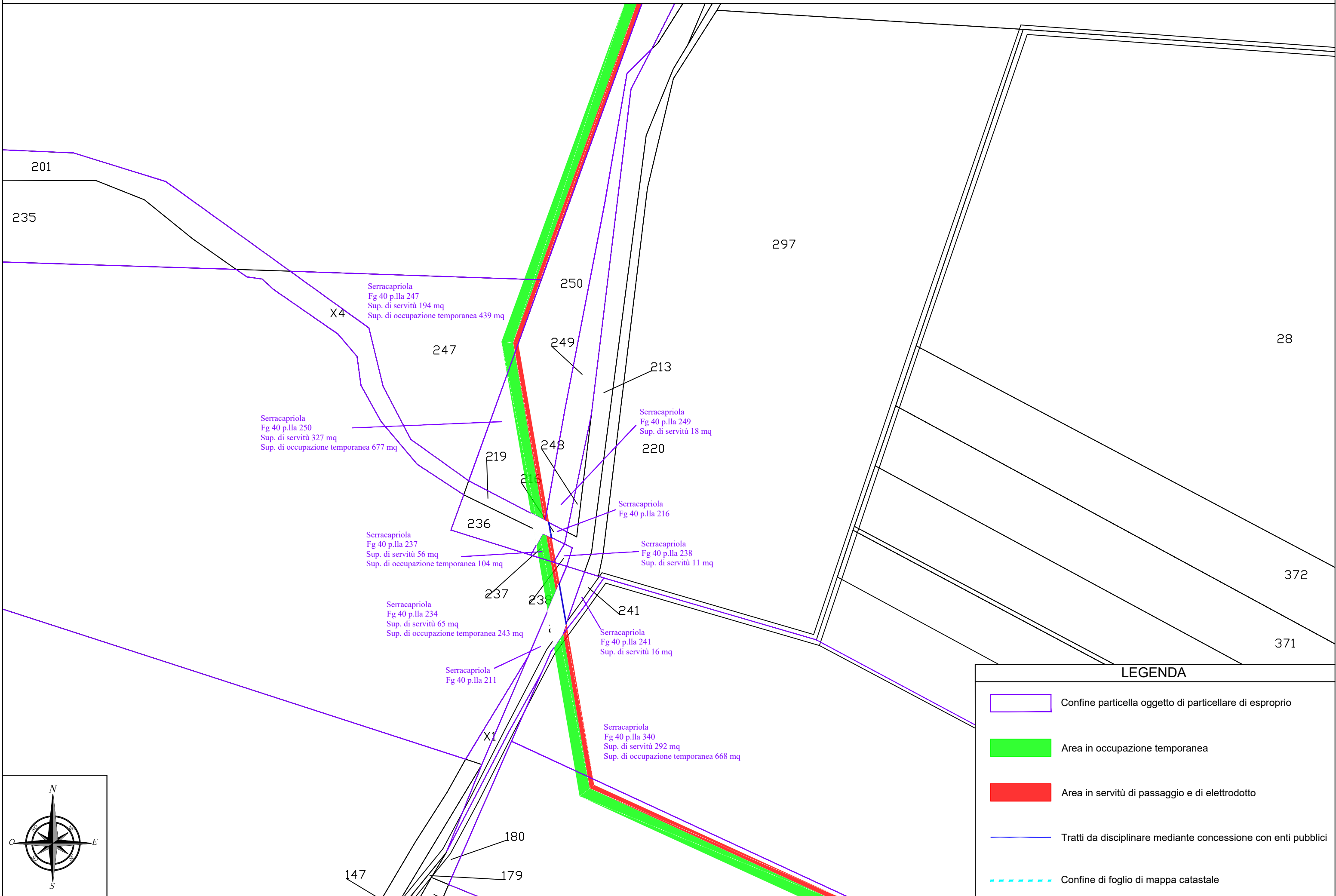


LEGENDA

-  Confine particella oggetto di particellare di esproprio
-  Area in occupazione temporanea
-  Area in servitù di passaggio e di elettrodotto
-  Tratti da disciplinare mediante concessione con enti pubblici
-  Confine di foglio di mappa catastale








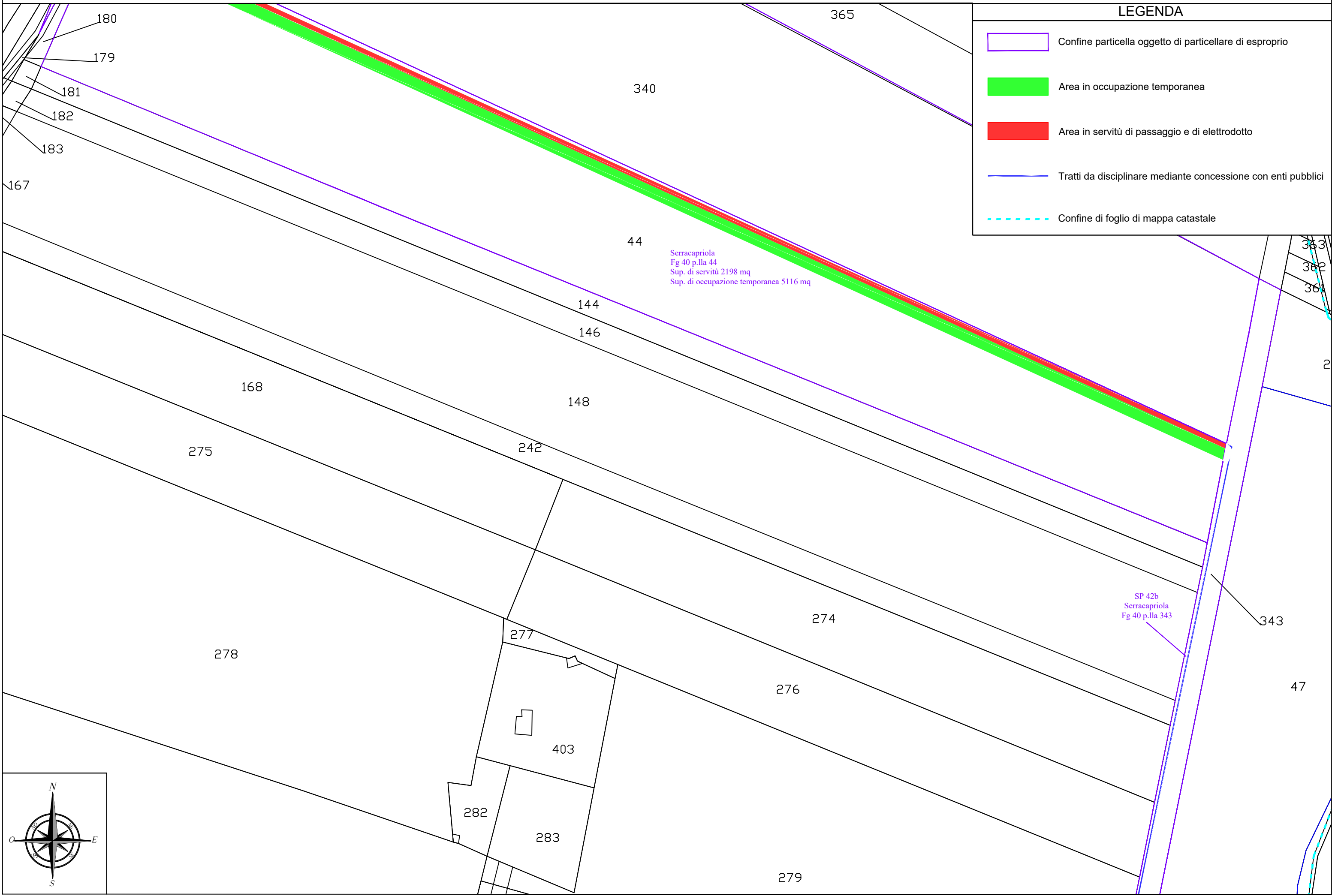
PLANIMETRIA PIANO PARTICELLARE - Riquadro "X" - scala 1:2.000



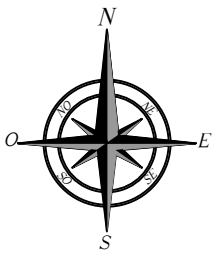
PLANIMETRIA PIANO PARTICELLARE - Riquadro "Y" - scala 1:2.000

LEGENDA






-  Confine particella oggetto di particellare di esproprio
-  Area in occupazione temporanea
-  Area in servitù di passaggio e di elettrodotto
-  Trattati da disciplinare mediante concessione con enti pubblici
-  Confine di foglio di mappa catastale

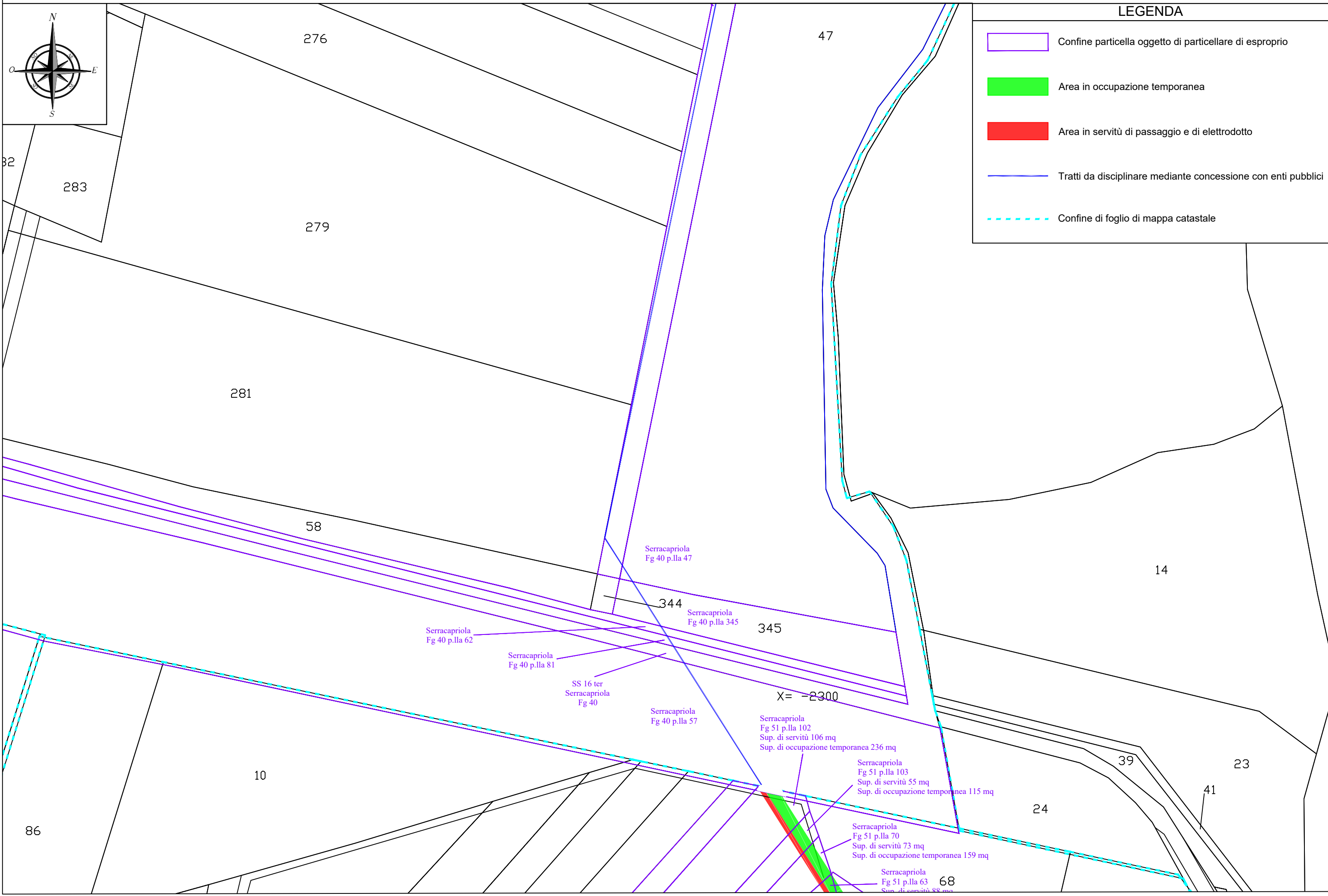


PLANIMETRIA PIANO PARTICELLARE - Riquadro "Z" - scala 1:2.000

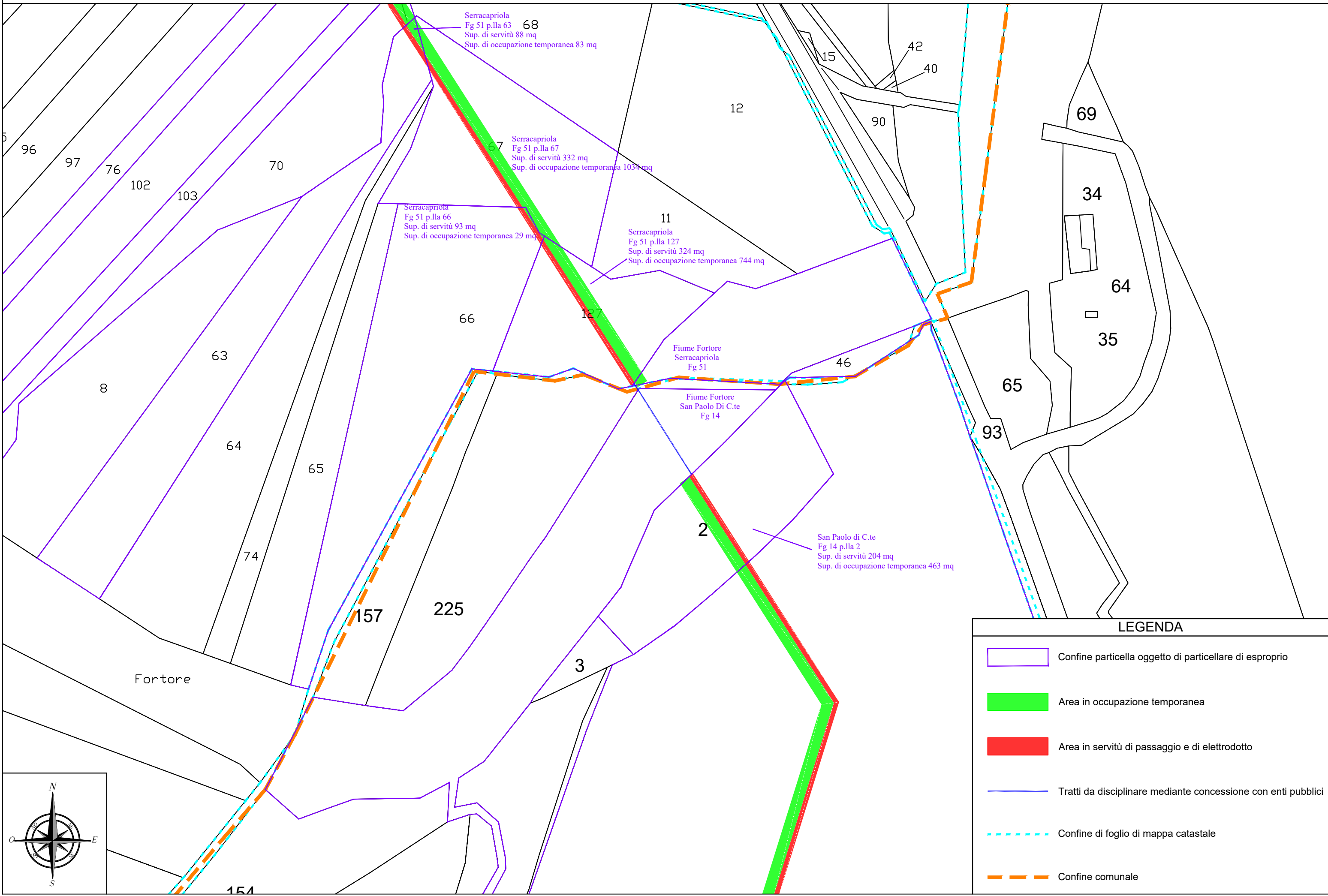


LEGENDA

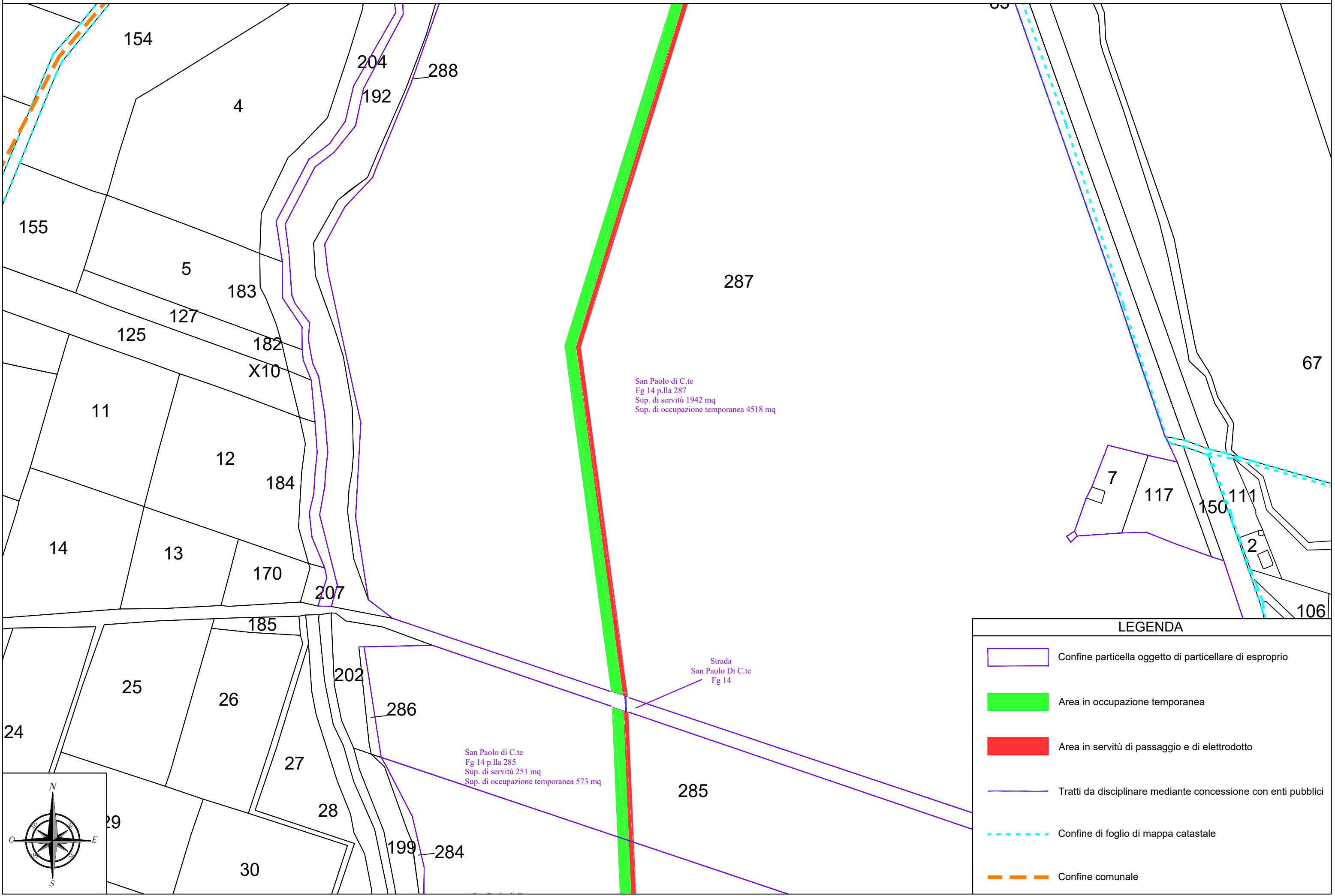
-  Confine particella oggetto di particellare di esproprio
-  Area in occupazione temporanea
-  Area in servitù di passaggio e di elettrodotto
-  Tratti da disciplinare mediante concessione con enti pubblici
-  Confine di foglio di mappa catastale









PLANIMETRIA PIANO PARTICELLARE - Riquadro "AA" - scala 1:2.000

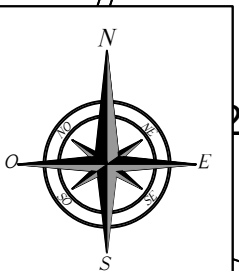


PLANIMETRIA PIANO PARTICELLARE - Riquadro "AB" - scala 1:2.000

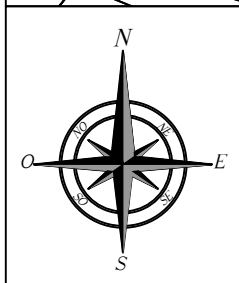
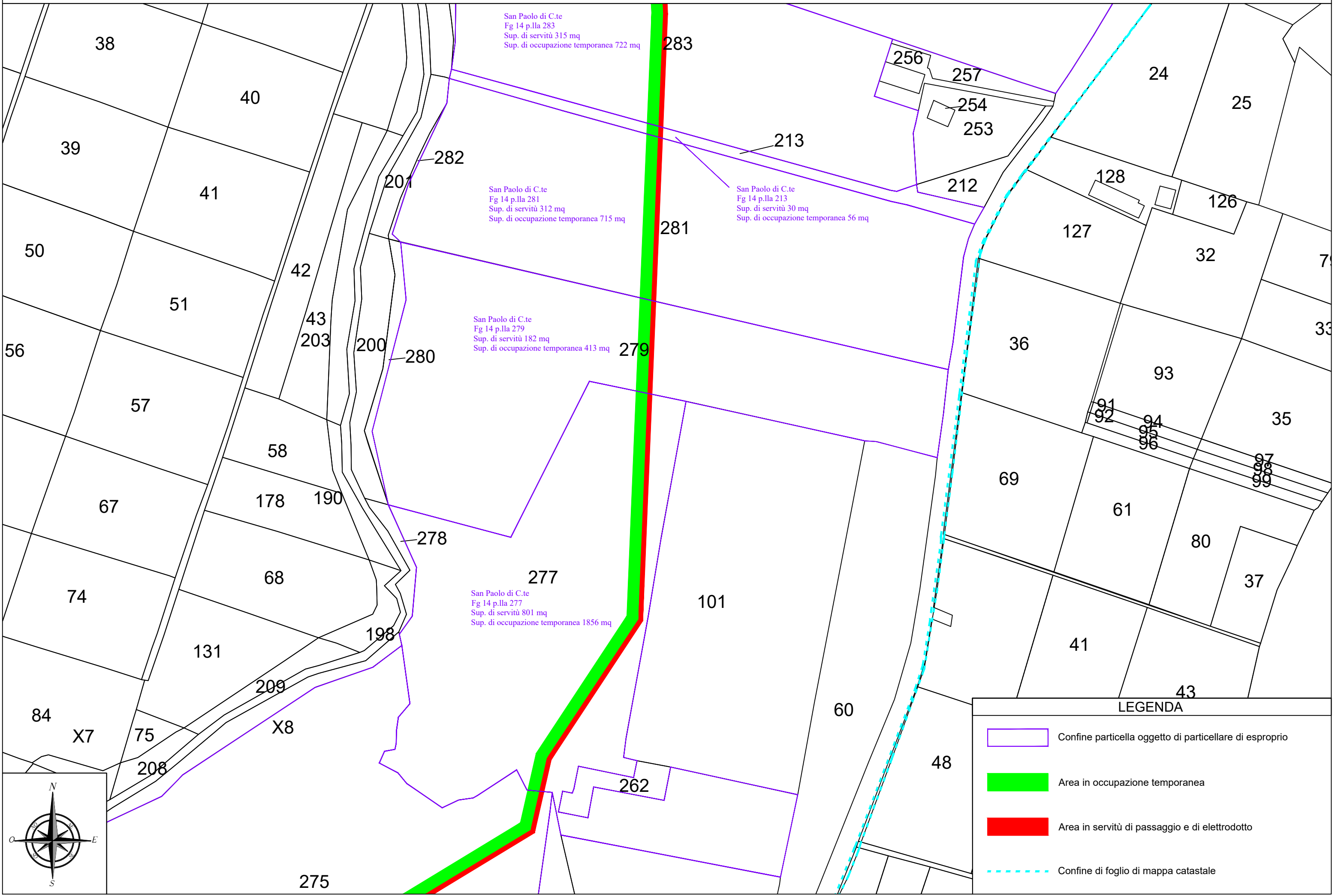


LEGENDA

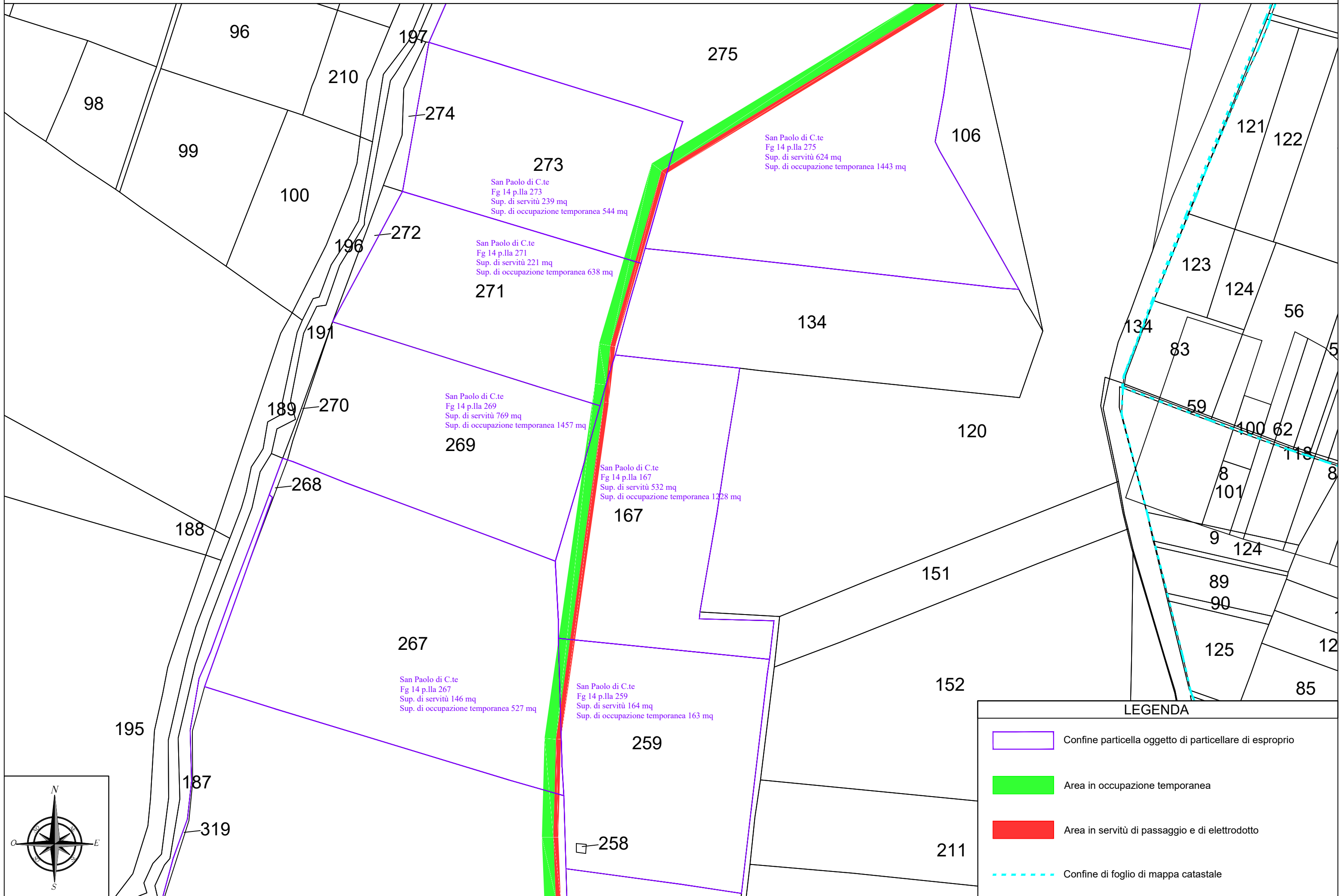
-  Confine particella oggetto di particellare di esproprio
-  Area in occupazione temporanea
-  Area in servitù di passaggio e di elettrodotto
-  Tratti da disciplinare mediante concessione con enti pubblici
-  Confine di foglio di mappa catastale
-  Confine comunale



PLANIMETRIA PIANO PARTICELLARE - Riquadro "AC" - scala 1:2.000

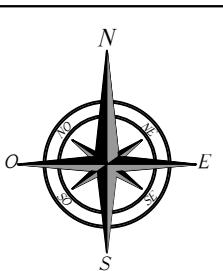


PLANIMETRIA PIANO PARTICELLARE - Riquadro "AD" - scala 1:2.000

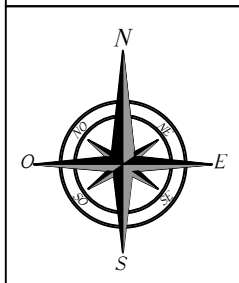
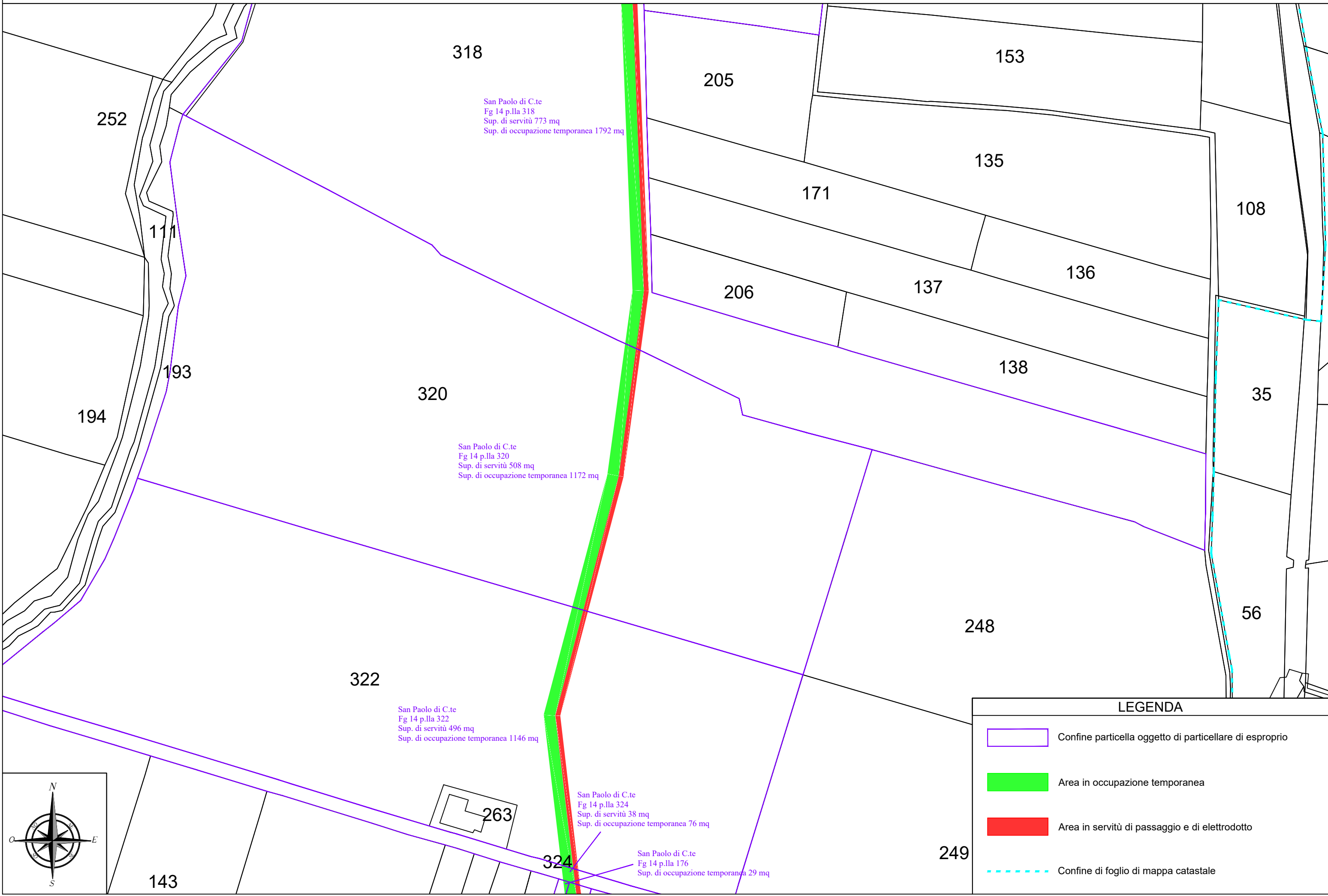


LEGENDA

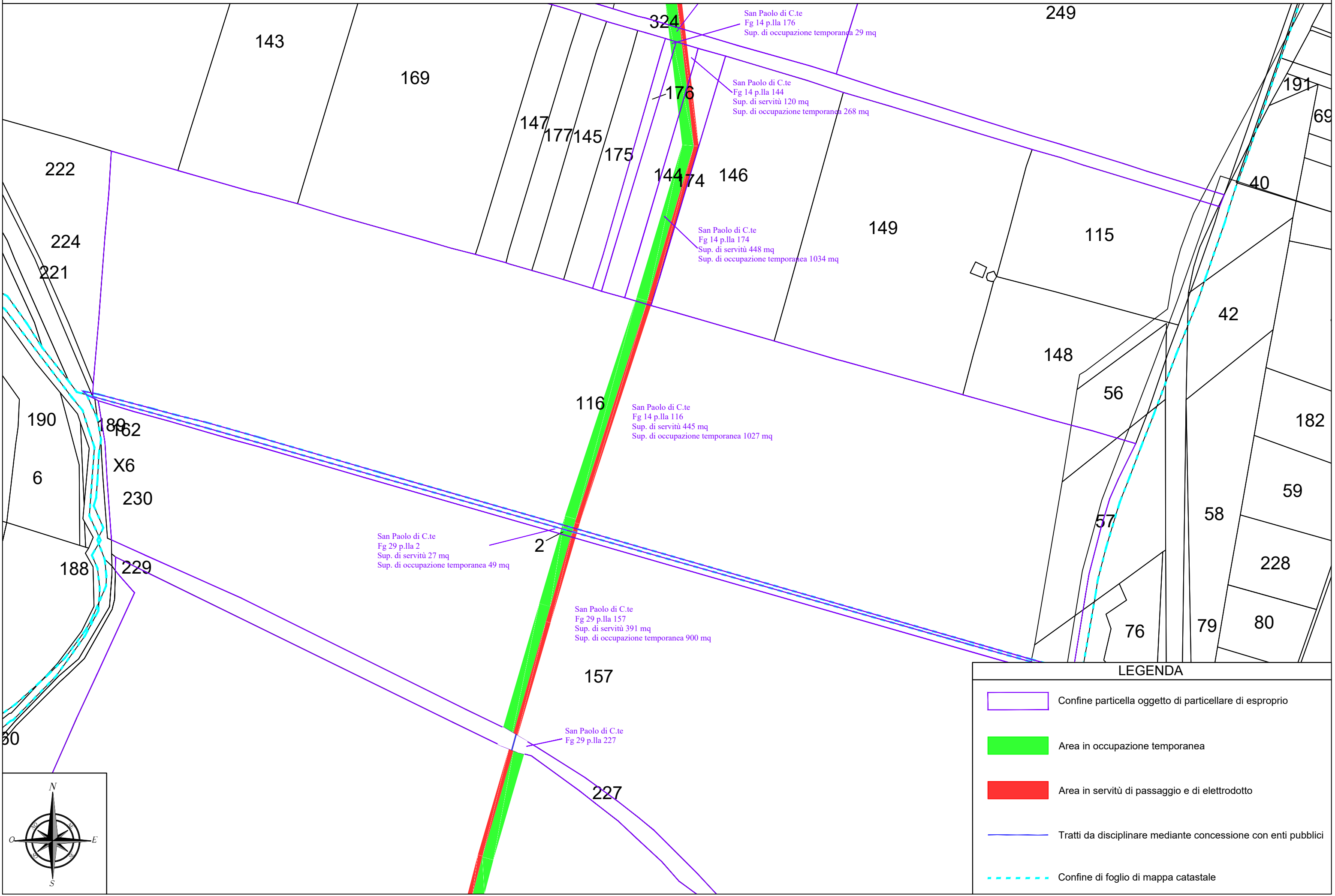
- Confine particella oggetto di particellare di esproprio
- Area in occupazione temporanea
- Area in servitù di passaggio e di elettrodotto
- Confine di foglio di mappa catastale



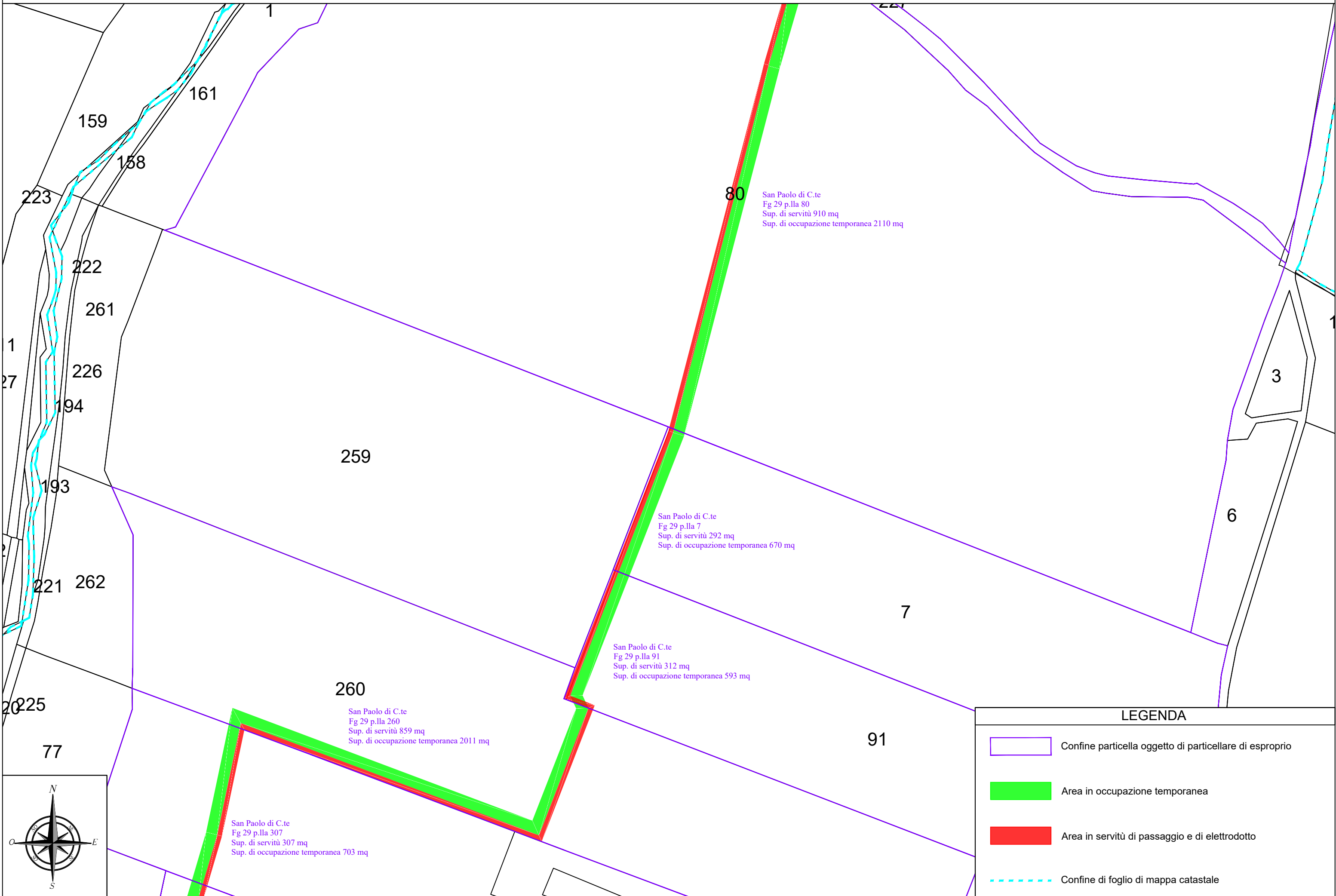
PLANIMETRIA PIANO PARTICELLARE - Riquadro "AE" - scala 1:2.000



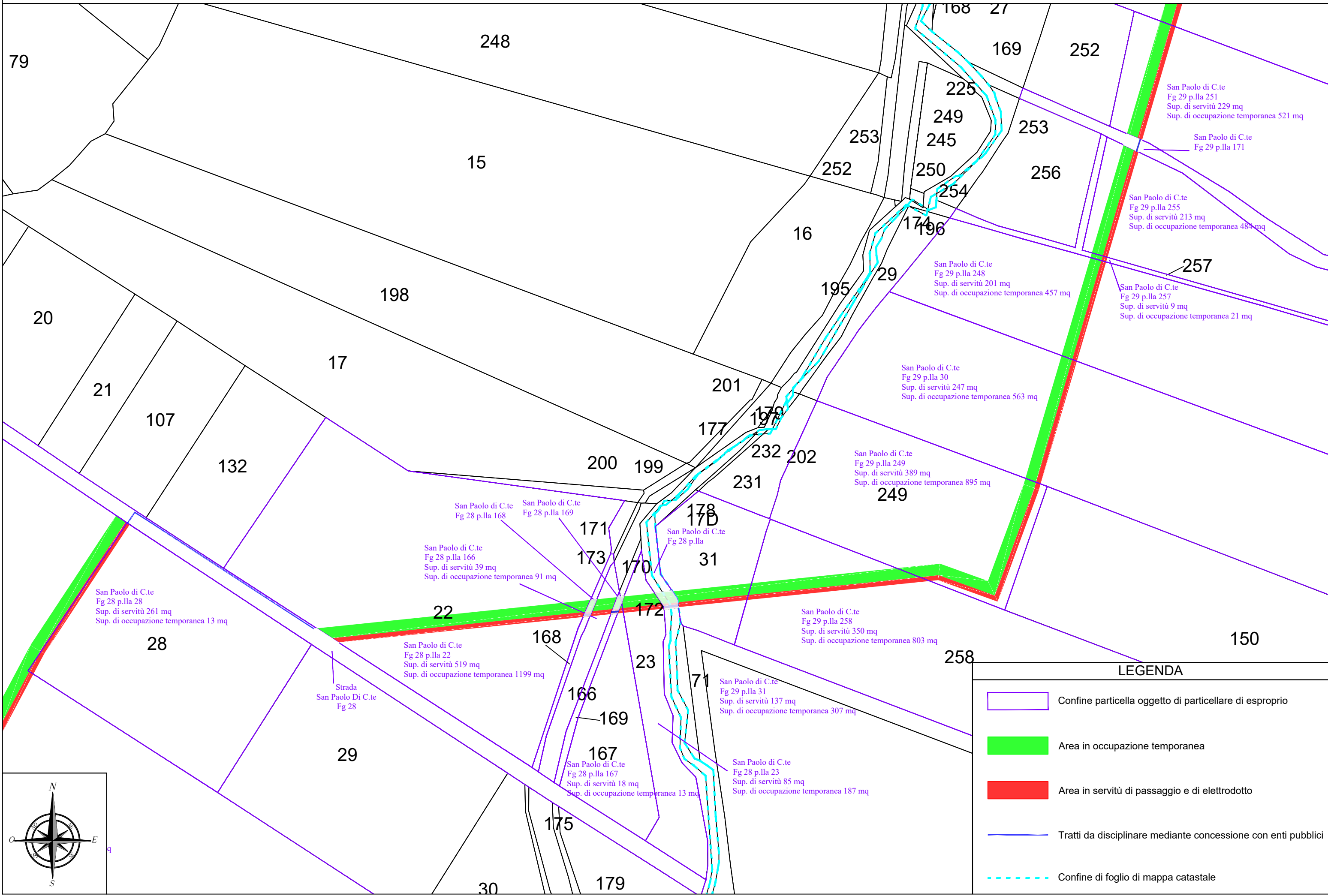
PLANIMETRIA PIANO PARTICELLARE - Riquadro "AF" - scala 1:2.000








PLANIMETRIA PIANO PARTICELLARE - Riquadro "AG" - scala 1:2.000

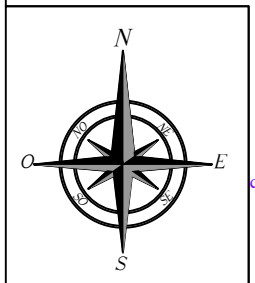


PLANIMETRIA PIANO PARTICELLARE - Riquadro "AH" - scala 1:2.000

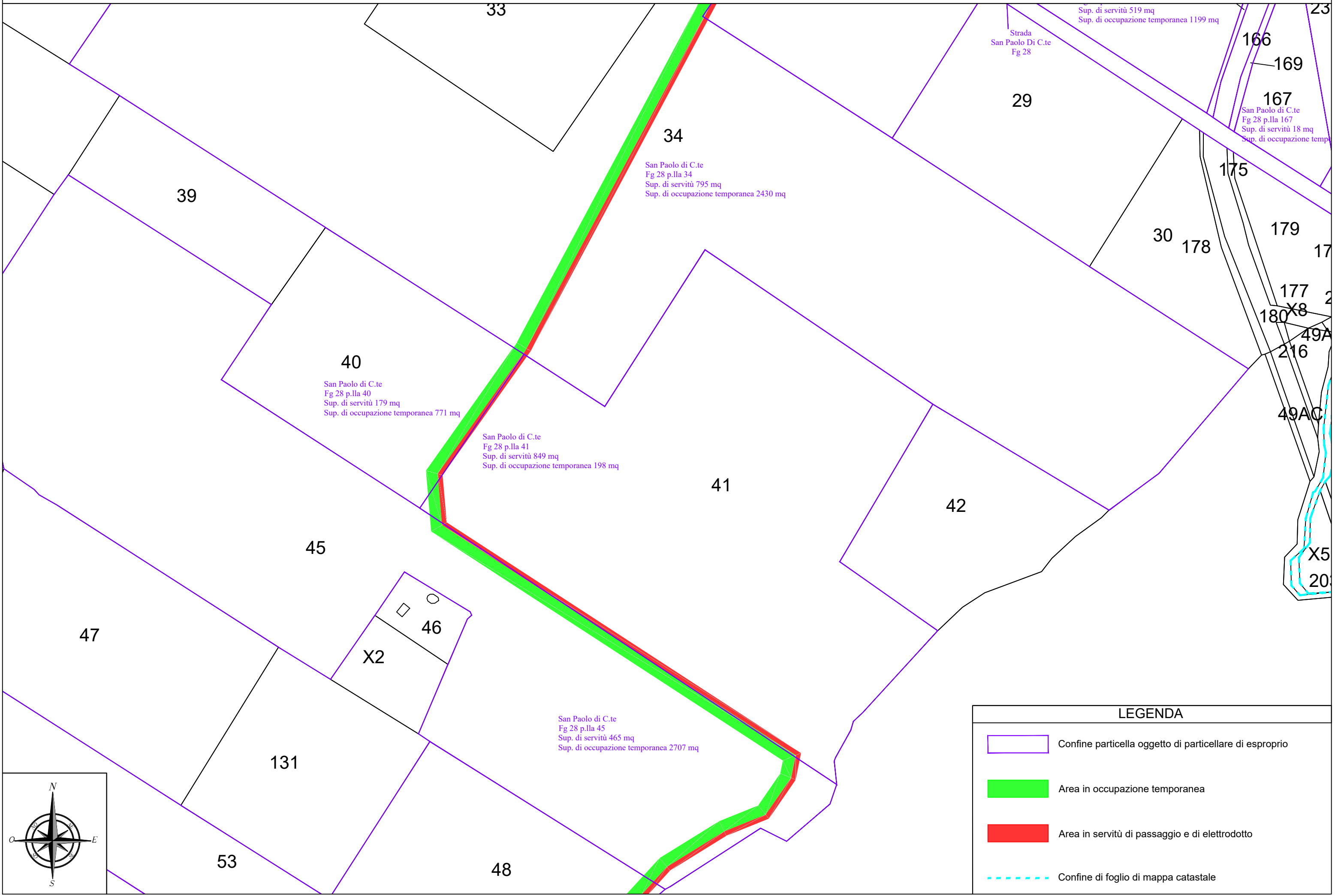


LEGENDA

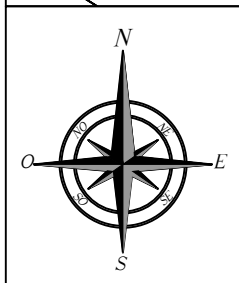
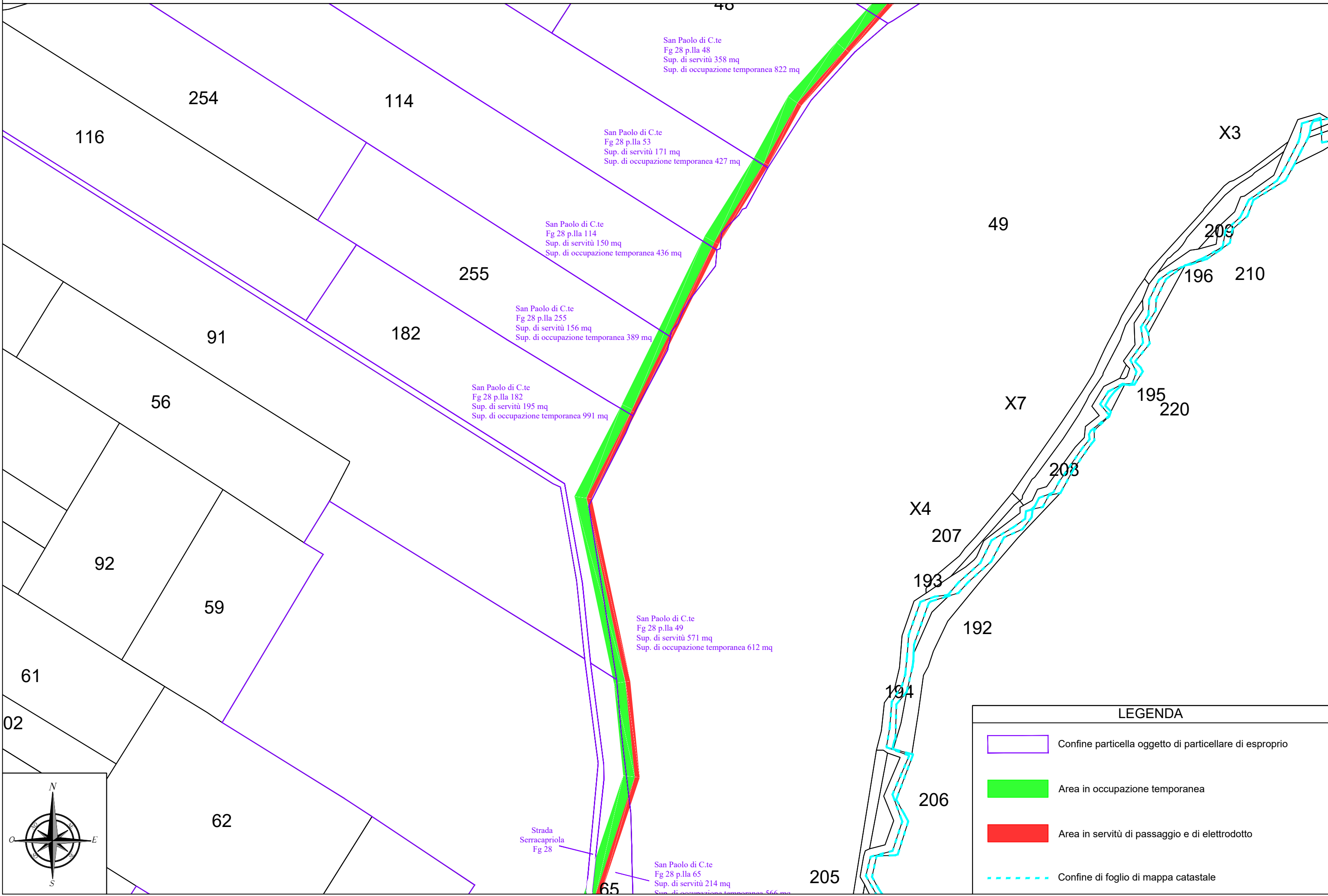
-  Confine particella oggetto di particellare di esproprio
-  Area in occupazione temporanea
-  Area in servitù di passaggio e di elettrodotto
-  Trattati da disciplinare mediante concessione con enti pubblici
-  Confine di foglio di mappa catastale







PLANIMETRIA PIANO PARTICELLARE - Riquadro "AI" - scala 1:2.000

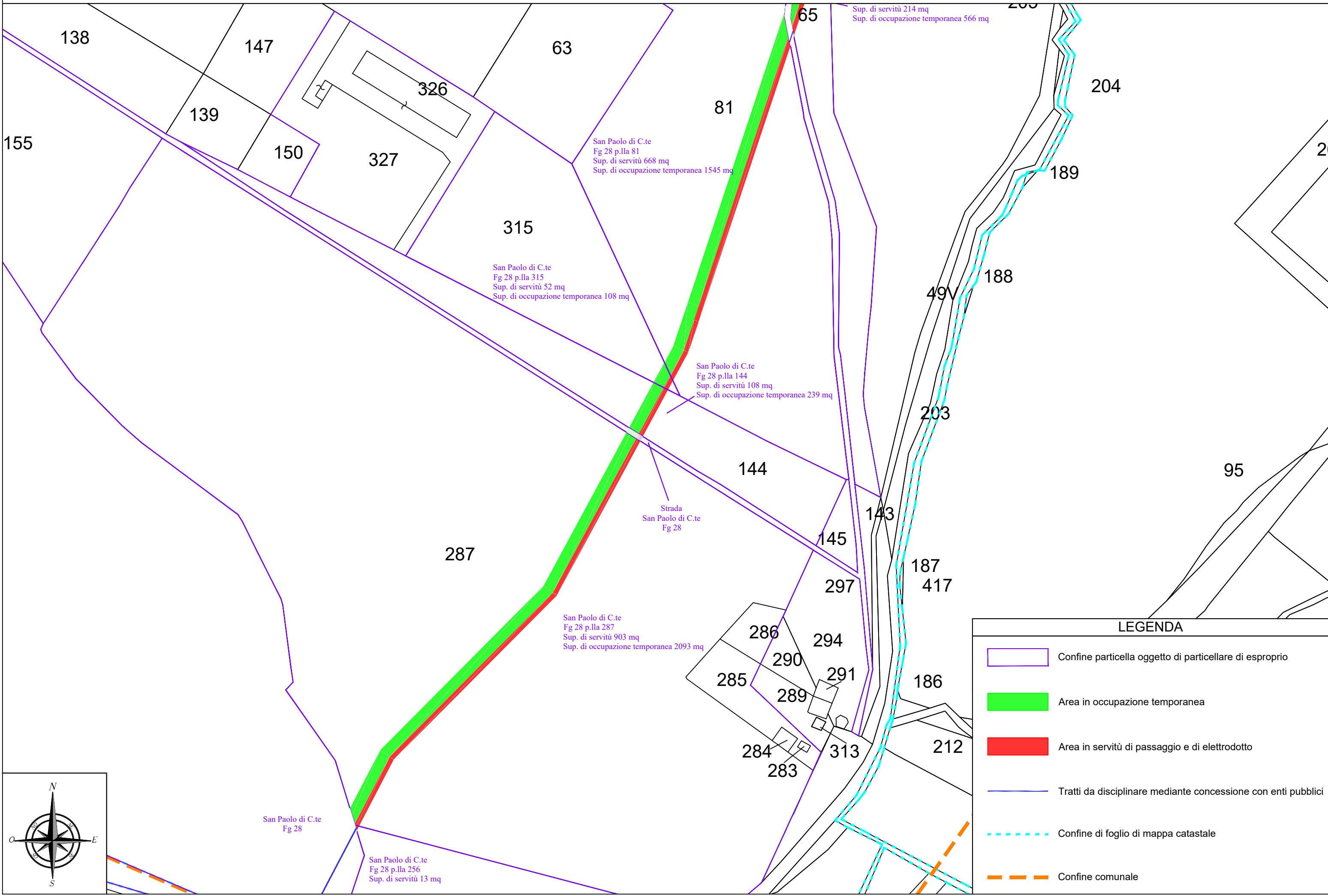


PLANIMETRIA PIANO PARTICELLARE - Riquadro "AJ" - scala 1:2.000









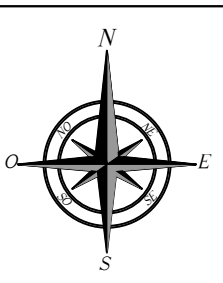
LEGENDA	
	Confine particella oggetto di particellare di esproprio
	Area in occupazione temporanea
	Area in servitù di passaggio e di elettrodotto
	Confine di foglio di mappa catastale

PLANIMETRIA PIANO PARTICELLARE - Riquadro "AK" - scala 1:2.000

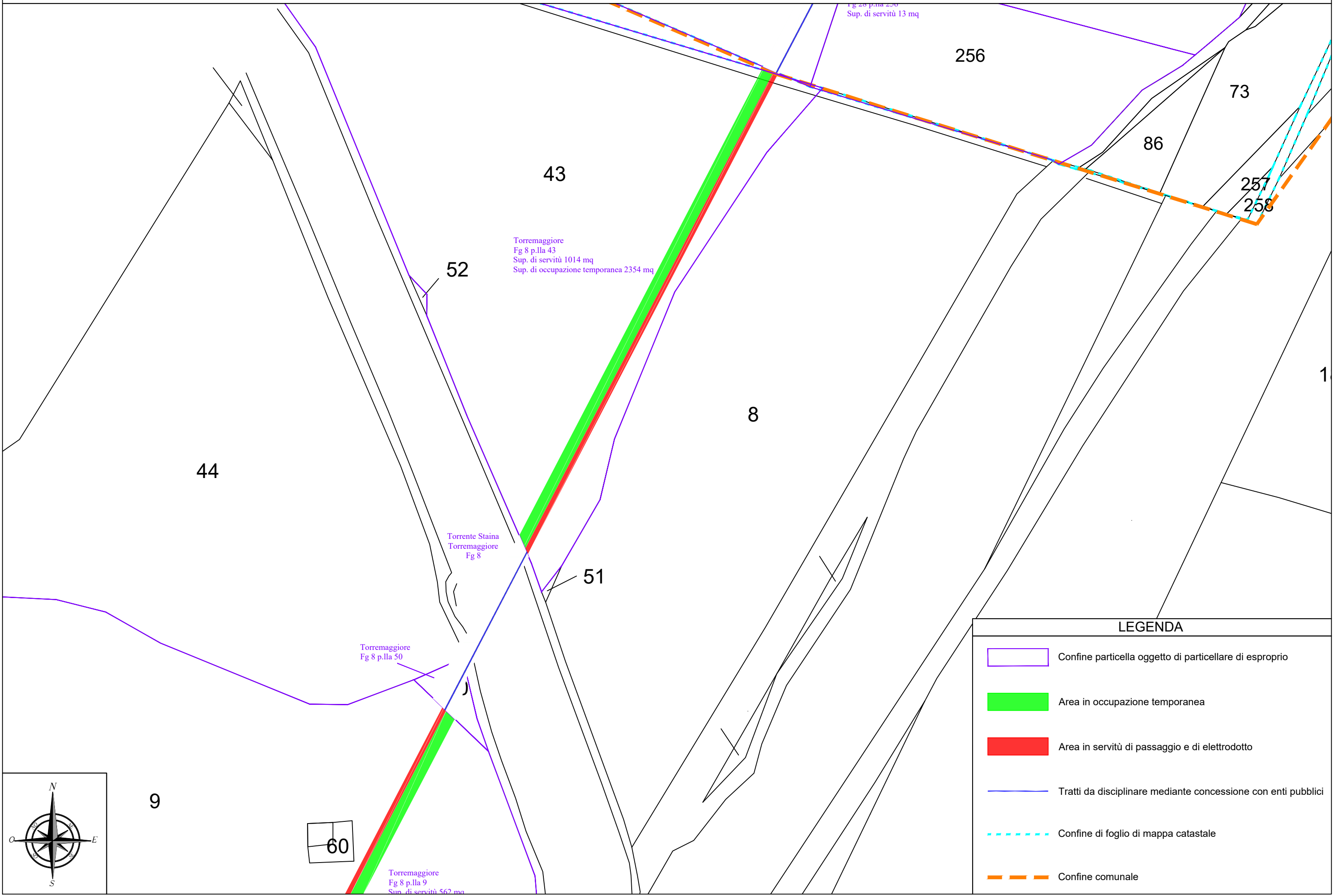


LEGENDA







-  Confine particella oggetto di particellare di esproprio
-  Area in occupazione temporanea
-  Area in servitù di passaggio e di elettrodotto
-  Trattati da disciplinare mediante concessione con enti pubblici
-  Confine di foglio di mappa catastale
-  Confine comunale

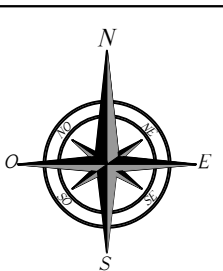


PLANIMETRIA PIANO PARTICELLARE - Riquadro "AL" - scala 1:2.000



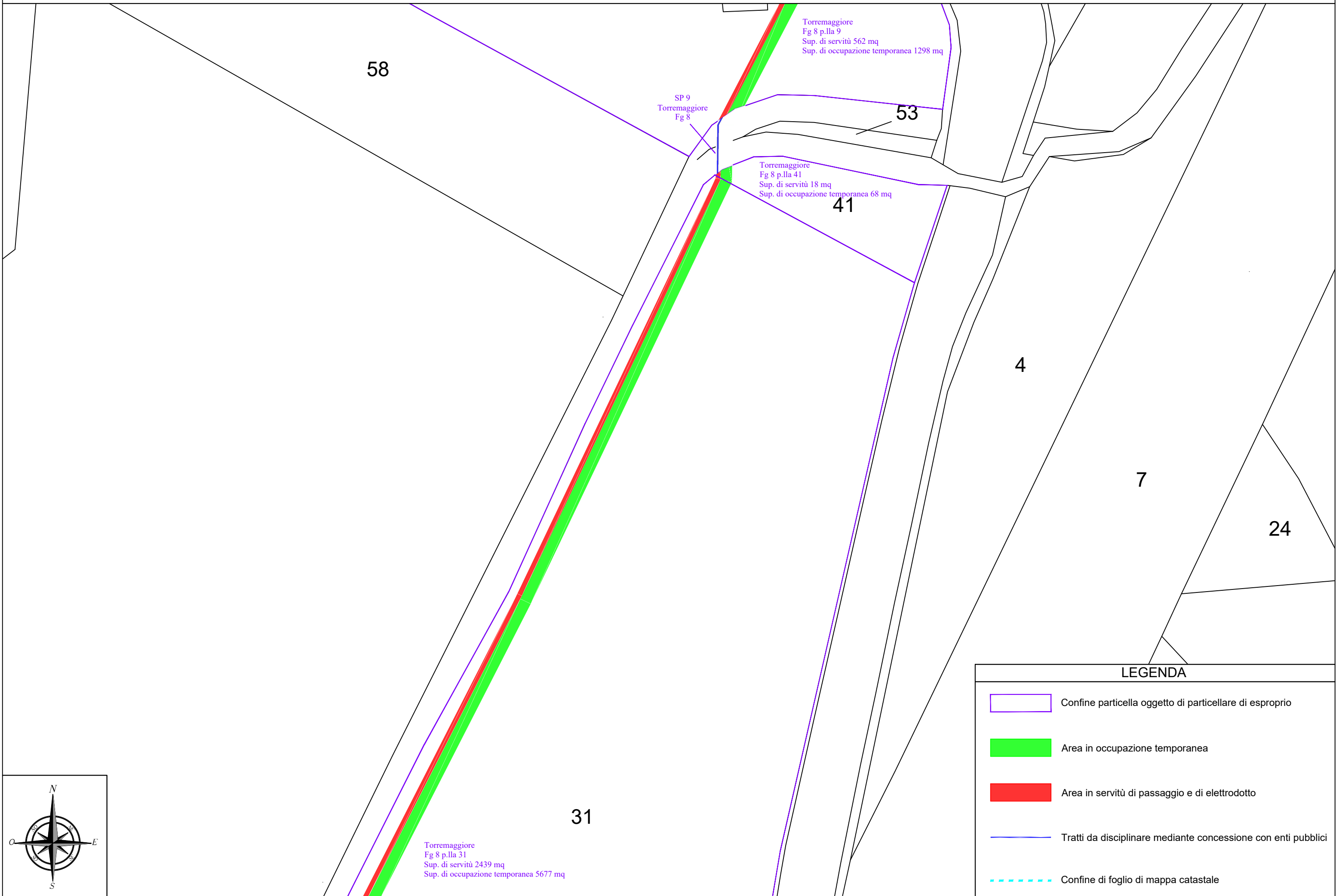
LEGENDA

-  Confine particella oggetto di particellare di esproprio
-  Area in occupazione temporanea
-  Area in servitù di passaggio e di elettrodotto
-  Trattati da disciplinare mediante concessione con enti pubblici
-  Confine di foglio di mappa catastale
-  Confine comunale

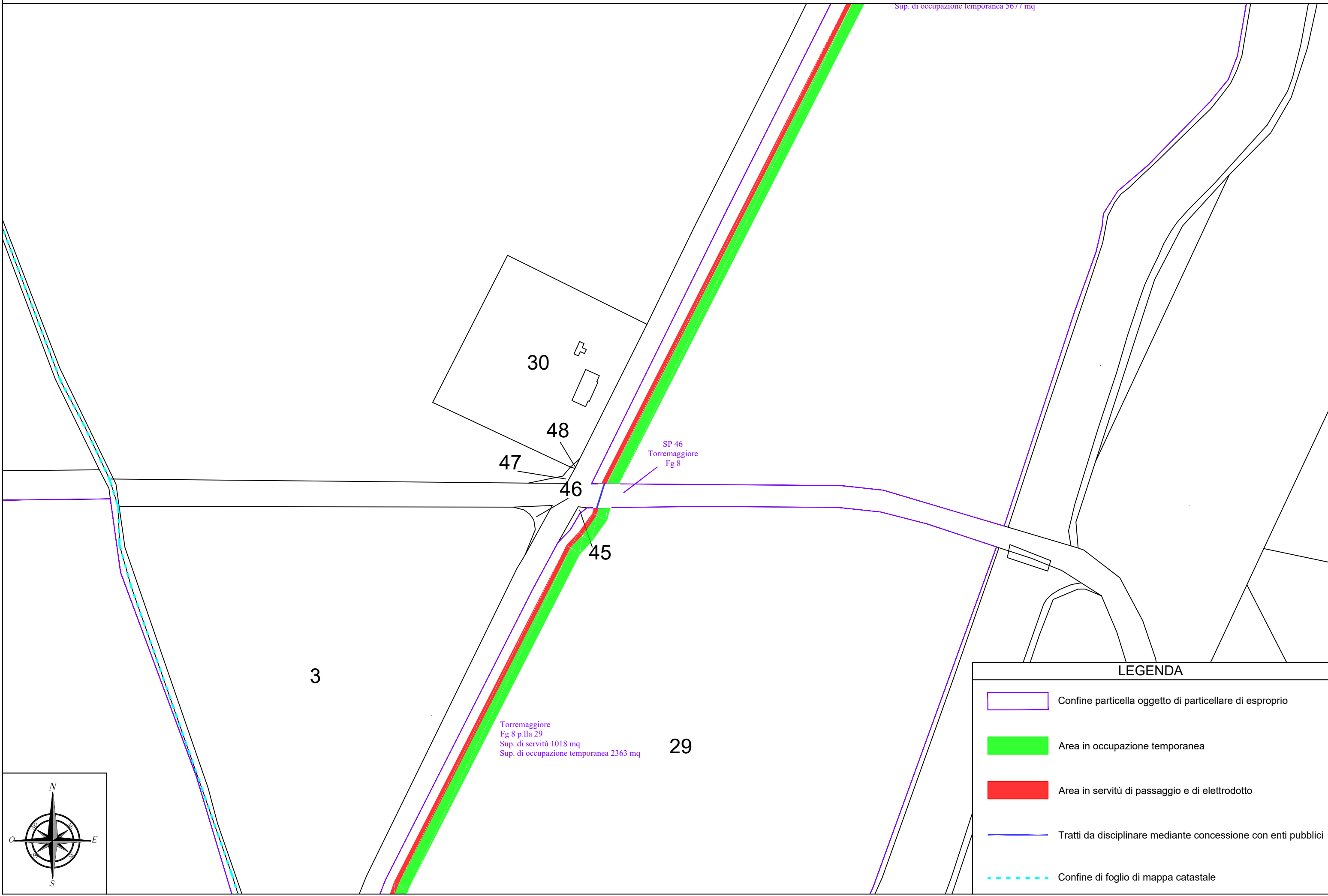


60

PLANIMETRIA PIANO PARTICELLARE - Riquadro "AM" - scala 1:2.000



PLANIMETRIA PIANO PARTICELLARE - Riquadro "AN" - scala 1:2.000



Sup. di occupazione temporanea 5677 mq

30

48

47

46

45






3

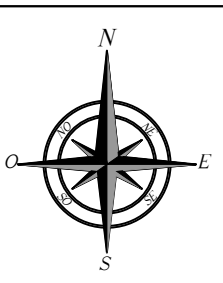
29

Torremaggiore
Fig 8 p.la 29
Sup. di servitù 1018 mq
Sup. di occupazione temporanea 2363 mq

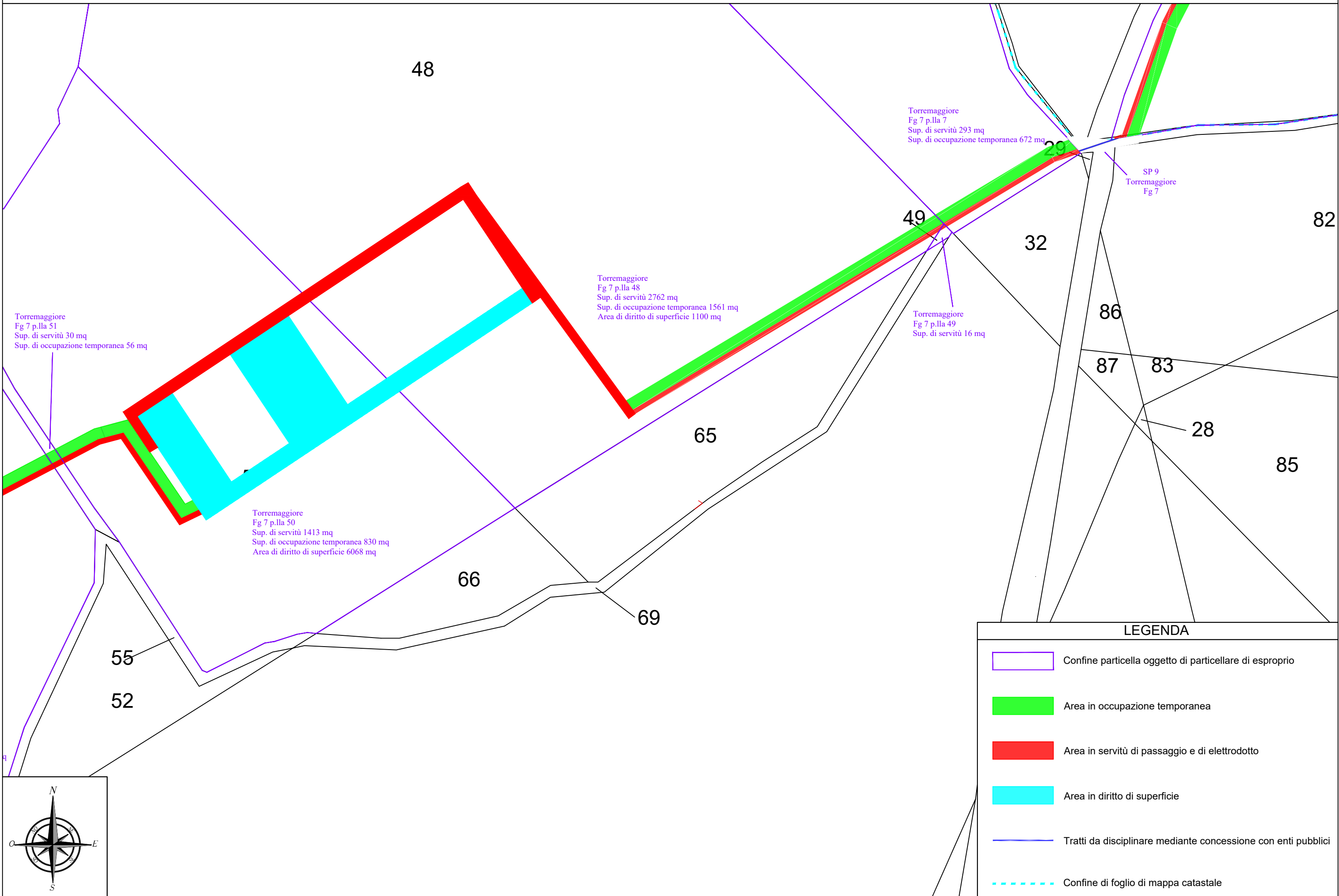
SP 46
Torremaggiore
Fig 8

LEGENDA







-  Confine particella oggetto di particellare di esproprio
-  Area in occupazione temporanea
-  Area in servitù di passaggio e di elettrodotto
-  Tratti da disciplinare mediante concessione con enti pubblici
-  Confine di foglio di mappa catastale

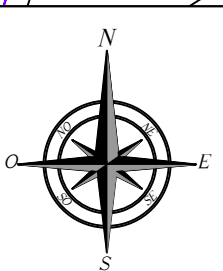


PLANIMETRIA PIANO PARTICELLARE - Riquadro "AO" - scala 1:2.000

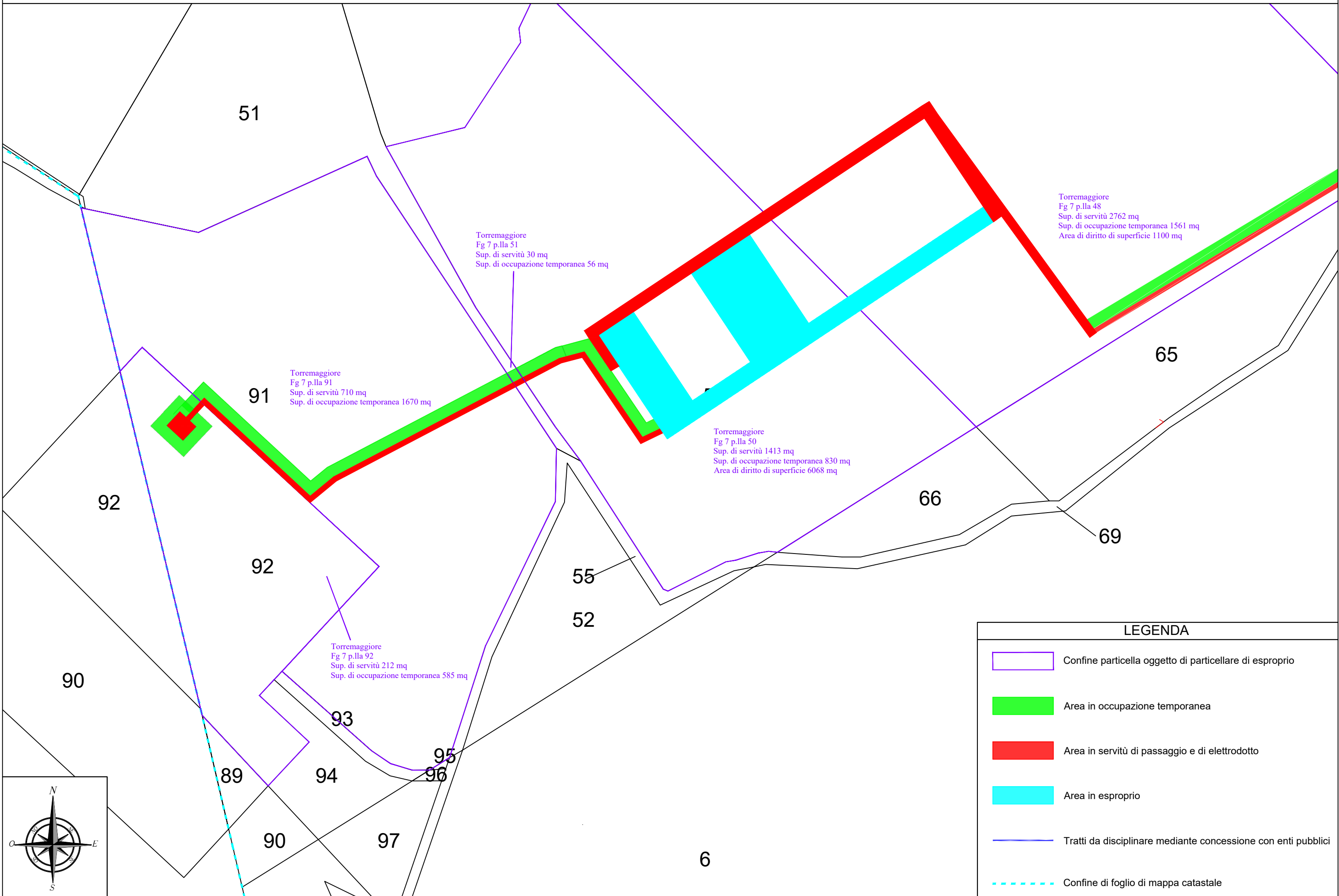


LEGENDA







-  Confine particella oggetto di particellare di esproprio
-  Area in occupazione temporanea
-  Area in servitù di passaggio e di elettrodotta
-  Area in diritto di superficie
-  Tratti da disciplinare mediante concessione con enti pubblici
-  Confine di foglio di mappa catastale



PLANIMETRIA PIANO PARTICELLARE - Riquadro "AP" - scala 1:2.000



LEGENDA

-  Confine particella oggetto di particellare di esproprio
-  Area in occupazione temporanea
-  Area in servitù di passaggio e di elettrodotta
-  Area in esproprio
-  Trattati da disciplinare mediante concessione con enti pubblici
-  Confine di foglio di mappa catastale

