Mappatura punti visuali in riferimento agli elaborati 6OJRJP_AnalisiPaesaggistica_03_A e 6OJRJP_AnalisiPaesaggistica_03_B

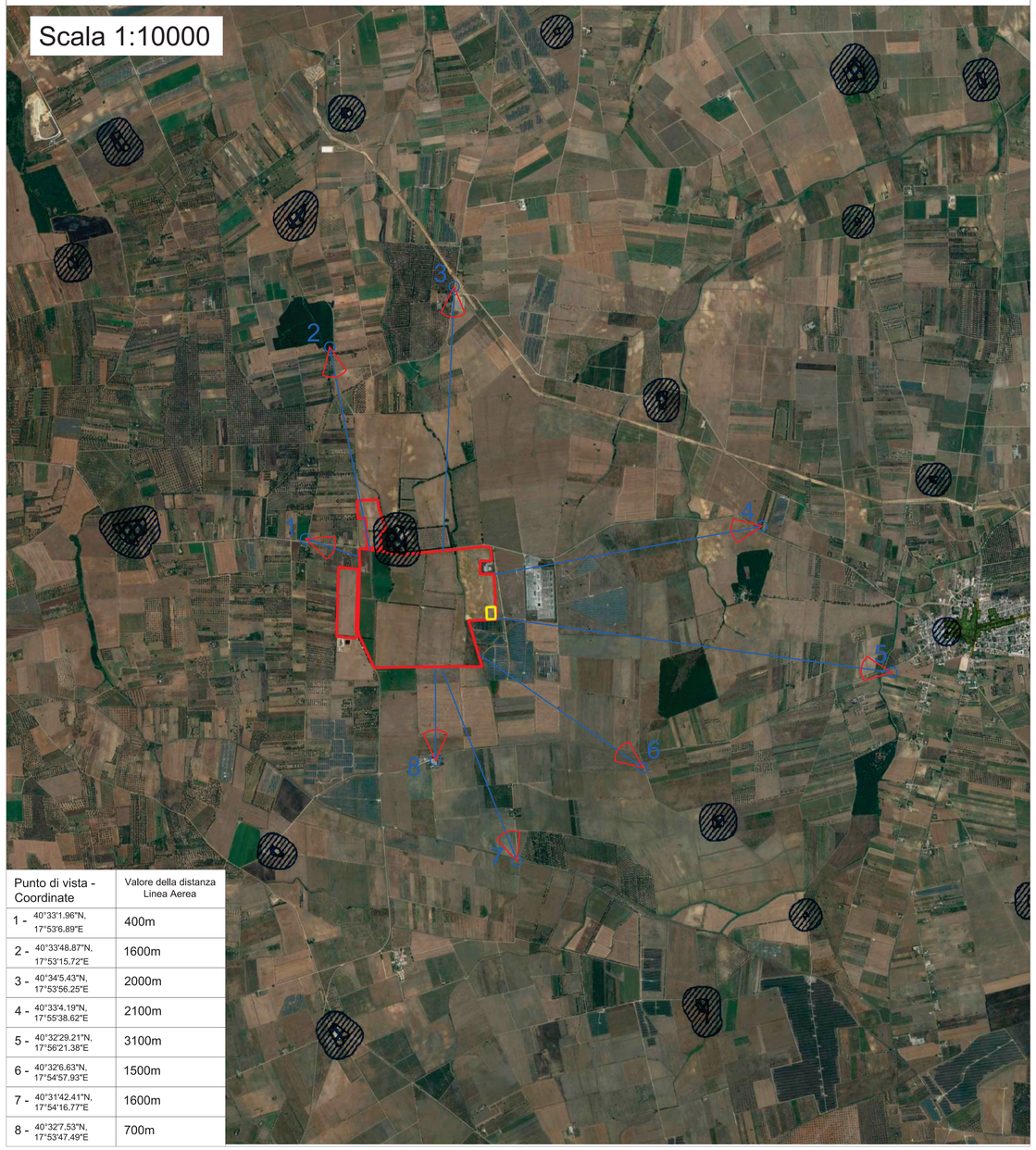

Punto di vista - Coordinate	Valore della distanza Linea Aerea
1 - 40°33'1.96"N, 17°53'6.89"E	400m
2 - 40°33'48.87"N, 17°53'15.72"E	1600m
3 - 40°34'5.43"N, 17°53'56.25"E	2000m
4 - 40°33'4.19"N, 17°55'38.62"E	2100m
5 - 40°32'29.21"N, 17°56'21.38"E	3100m
6 - 40°32'6.63"N, 17°54'57.93"E	1500m
7 - 40°31'42.41"N, 17°54'16.77"E	1600m
8 - 40°32'7.53"N, 17°53'47.49"E	700m

Mappatura dei punti di fotoinserimento in riferimento all'elaborato 6OJRJP_AnalisiPaesaggistica_04

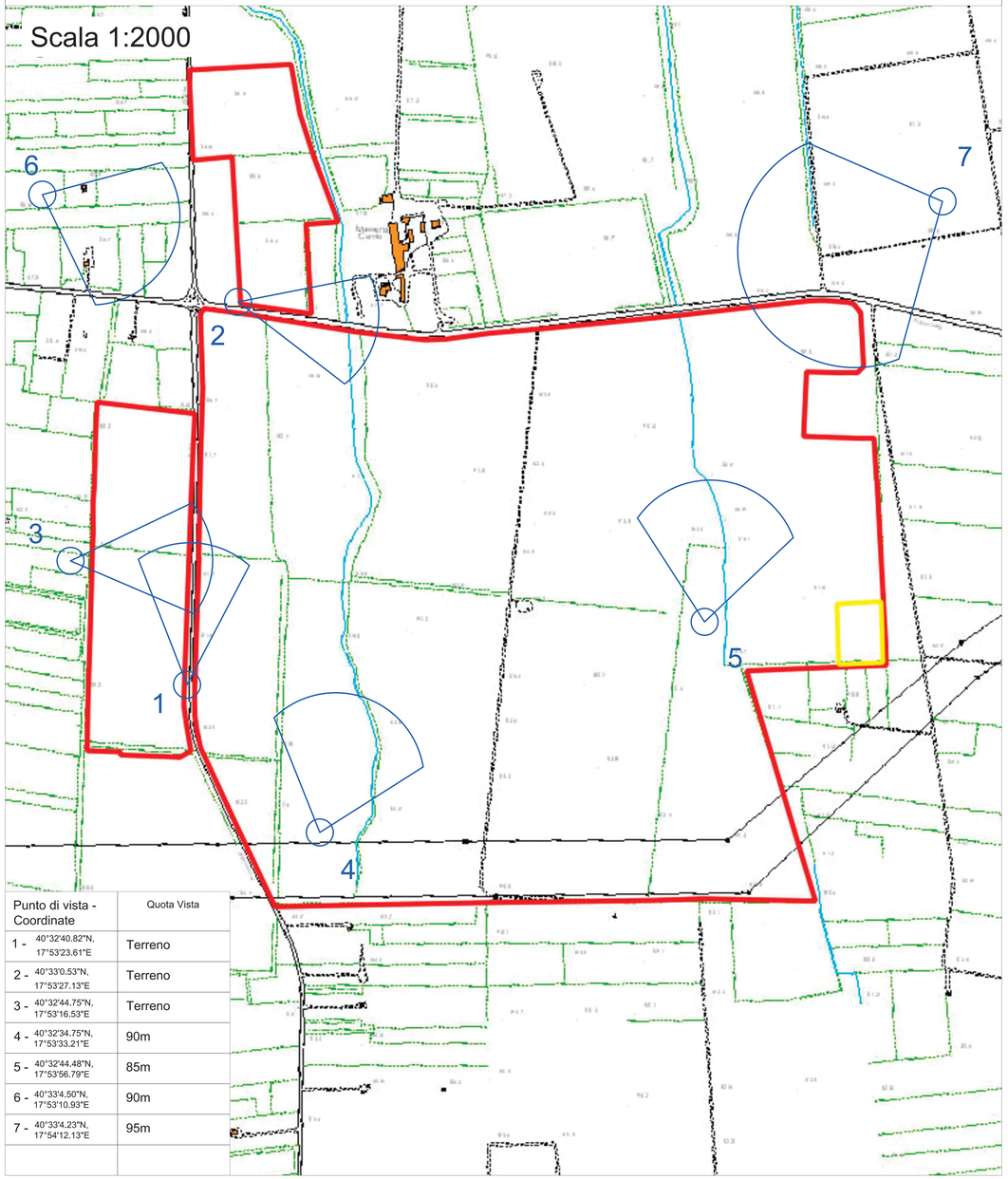

Punto di vista - Coordinate	Quota Vista
1 - 40°32'40.82"N, 17°53'23.61"E	Terreno
2 - 40°33'0.53"N, 17°53'27.13"E	Terreno
3 - 40°32'44.75"N, 17°53'16.53"E	Terreno
4 - 40°32'34.75"N, 17°53'33.21"E	90m
5 - 40°32'44.48"N, 17°53'56.79"E	85m
6 - 40°33'4.50"N, 17°53'10.93"E	90m
7 - 40°33'4.23"N, 17°54'12.13"E	95m

Legenda

- Stazione di Utenza
- Lotti di impianto
- Immobili e aree di notevole interesse pubblico
- Siti interessati da beni storico culturali
- Siti storico culturali
- Citta consolidata
- Paesaggi rurali
- Luoghi panoramici
- Strade a valenza paesaggistica
- Strade panoramiche

Angolo visuale Osservatore

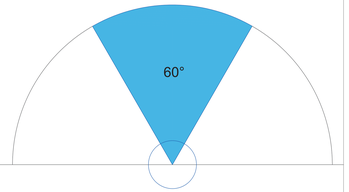

COMUNE DI BRINDISI

PROVINCIA DI BRINDISI

PROGETTO

Ingveprogetti s.r.l.s.

via Geofilo n.7-72023, Mesagne (BR)
email: info@ingveprogetti.it

RESPONSABILE DEL PROGETTO
Ing. Giorgio Vece

COSTRUZIONE ED ESERCIZIO DI UN IMPIANTO DI PRODUZIONE ELETTRICA DA FONTE FOTOVOLTAICA, DENOMINATO "ROMANAZZI", SITO NEL COMUNE DI BRINDISI (BR) E DELLE OPERE ED INFRASTRUTTURE CONNESSE NEL COMUNE DI BRINDISI (BR), CON POTENZA NOMINALE PARI A 29.036,0 KWN E POTENZA DI PICCO (POTENZA MODULI) PARI A 35.679,6 KWP.

Oggetto: Mappatura dei punti visuali

ELABORATO: 6OJRJP2_AnalisiPaesaggistica_03

PROGETTISTA:
Ing. Giorgio Vece

SCALA: 1:10000
1:2000

TIMBRO E FIRMA:
Ordine degli Ingegneri della Provincia di Brindisi
VECE GIORGIO GIUSEPPE
Ingegnere N° 1100 Sez. A
Firmato digitalmente ai sensi del D.Lgs. 82/2005 e successive modifiche ed integrazioni del CAD (Codice dell'Amministrazione Digitale) D.L.vo 163/2006 Art. 38

STATO DI PROGETTO: PROGETTO DEFINITIVO PER V.I.A.

N°	DATA	DESCRIZIONE	PROGETTO	VERIFICATO	APPROVATO
00	APRILE 2022	Prima emissione	Ing. Giorgio Vece	Ing. Giorgio Vece	
01					
02					

opdenergy

OPDENERGY SALENTO 3 S.R.L.