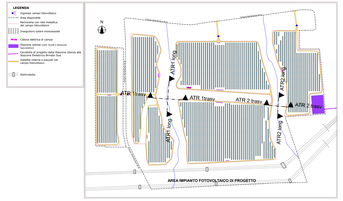



ATTRAVERSAMENTO 1 RETICOLO IDROGRAFICO VISTA GENERALE

scala 1:200

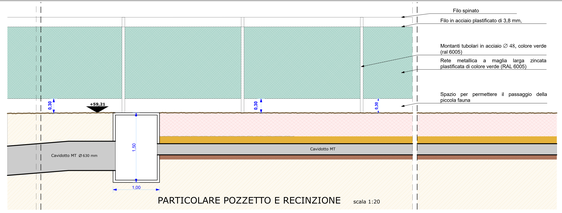

PARTICOLARE POZZETTO E RECINZIONE scala 1:20

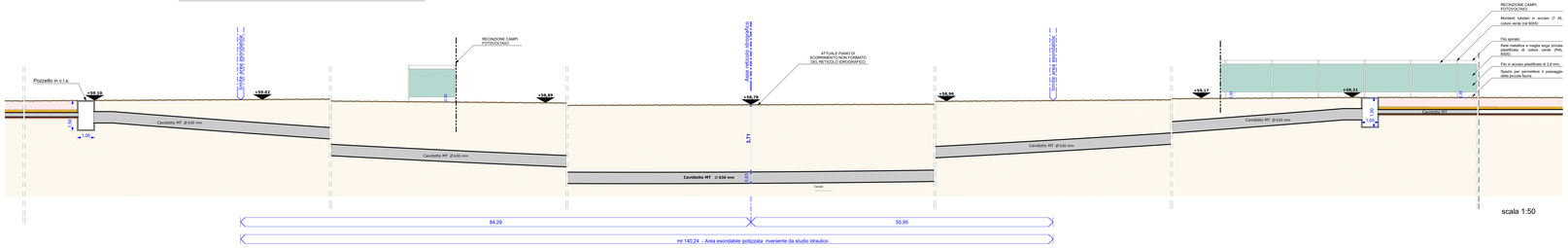
Pozzetto in c.l.s.
+19,15
+19,07
+19,09
+19,09
+19,80
+19,80
+19,97
+19,97
+19,31
Fondo area esondabile
Asse reticolo idrografico
RECINZIONE CAMPI FOTOVOLTAICO
ATTUALE PIANO DI SCORRIMENTO NON FORMATO DEL RETICOLO IDROGRAFICO
RECINZIONE CAMPI FOTOVOLTAICO
Montanti tubolari in acciaio ∅ 48, colore verde (ral 6005)
Filo spinato
Rete metallica a maglia larga zincata plastificata di colore verde (RAL 6005)
Filo in acciaio plastificato ø 3,8 mm.
Spazio per permettere il passaggio della piccola fauna
1,00
1,00
0,50
3,71
0,63
0,35
0,35
1,00
1,00
Cavidotto MT Ø 630 mm
Cavidotto MT
Cavidotto MT Ø 630 mm
Cavidotto MT Ø 630 mm
Cavidotto MT Ø 630 mm
Cavidotto MT Ø 630 mm
Cavidotto MT Ø 630 mm
Cavidotto MT
Cavidotto MT Ø 630 mm
Cavidotto MT Ø 630 mm
Cavidotto MT Ø 630 mm
Cavidotto MT Ø 630 mm
Cavidotto MT Ø 630 mm