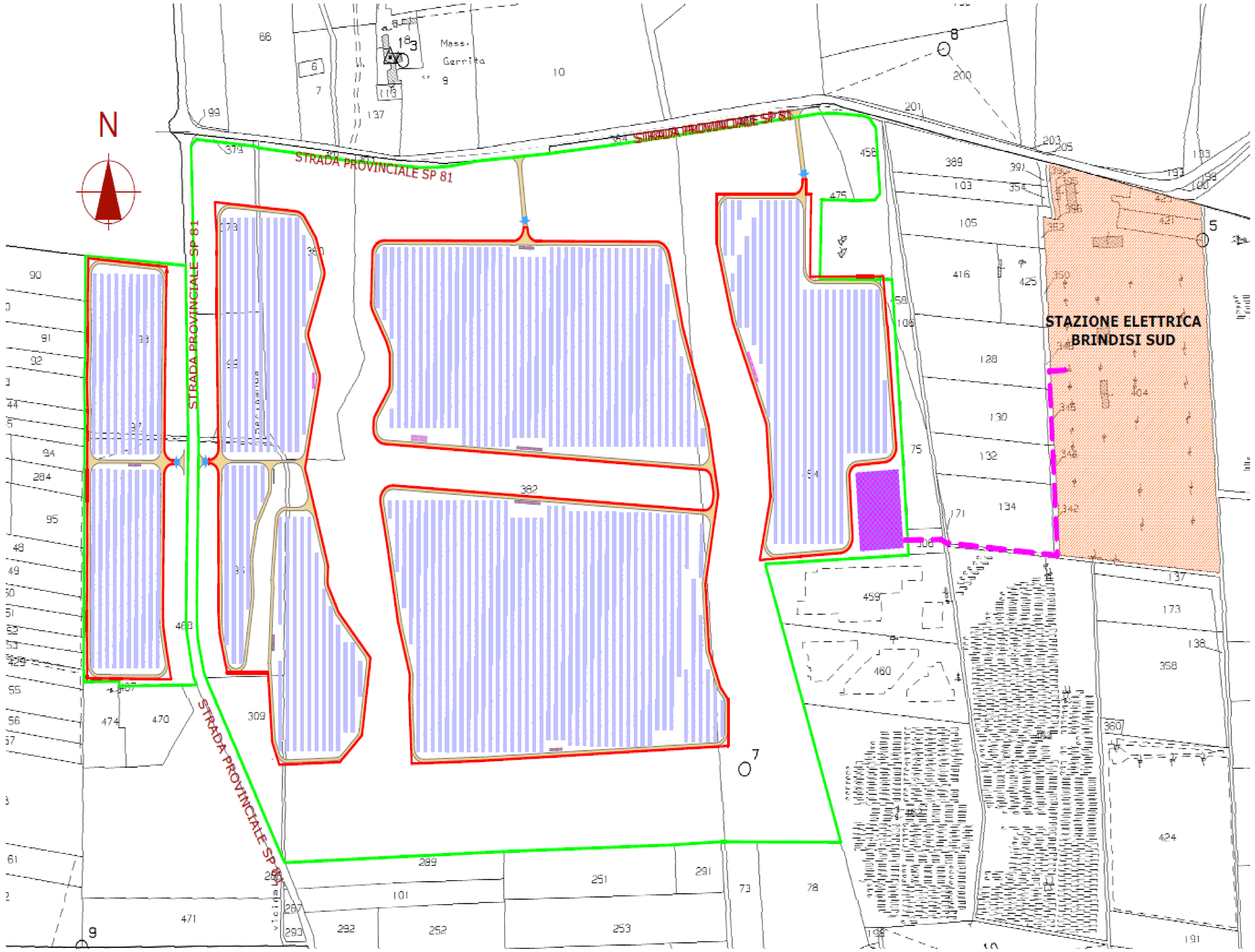

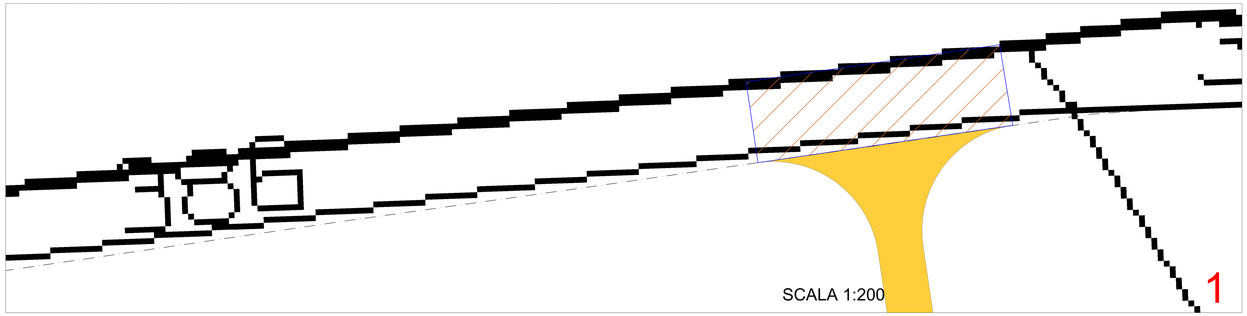

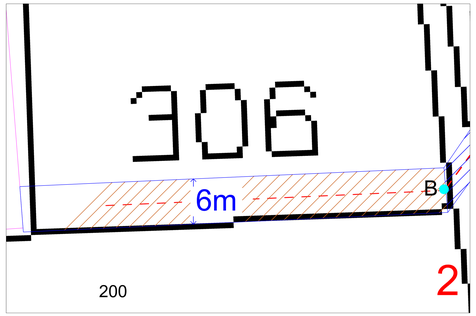

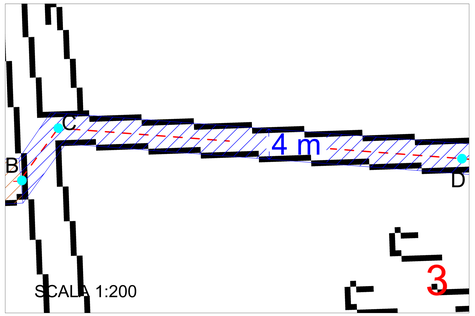

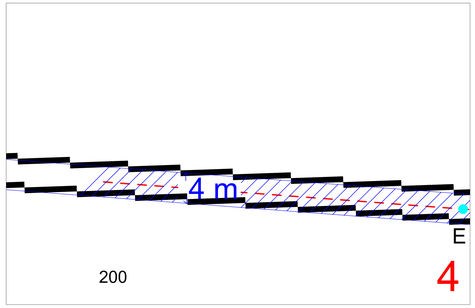

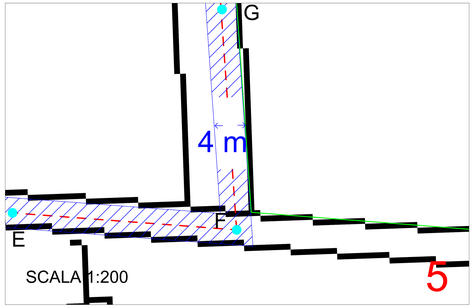

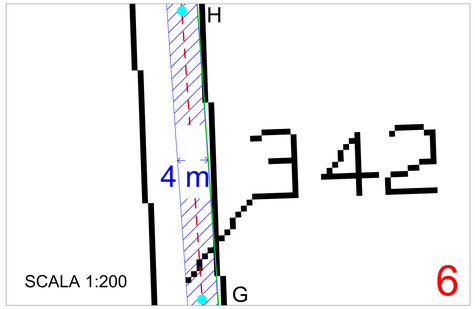

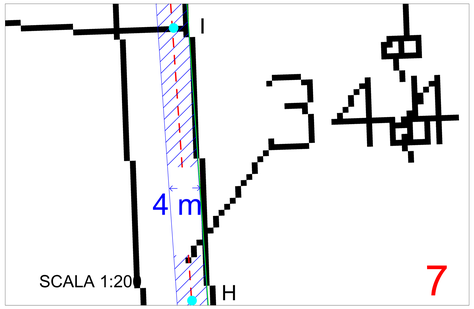

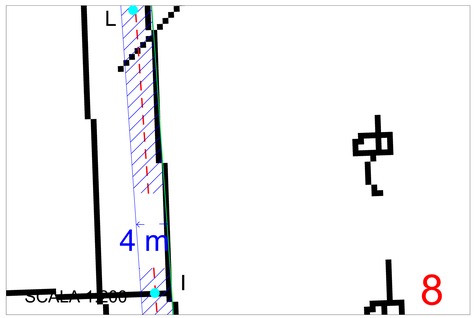

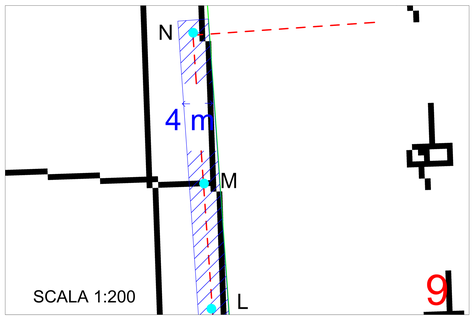

VERTICI GEOREFENZIATI	COORDINATE WGS 84	
A	40°32'42.62"N	17°54'9.49"E
B	40°32'42.68"N	17°54'11.98"E
C	40°32'42.84"N	17°54'12.15"E
D	40°32'42.56"N	17°54'15.60"E
E	40°32'42.34"N	17°54'18.18"E
F	40°32'42.30"N	17°54'19.39"E
G	40°32'43.04"N	17°54'19.33"E
H	40°32'44.11"N	17°54'19.28"E
I	40°32'45.09"N	17°54'19.23"E
L	40°32'46.16"N	17°54'19.17"E
M	40°32'49.95"N	17°54'19.03"E
N	40°32'49.55"N	17°54'19.00"E

TRATTI DI CAVIDOTTO AT	
A-B	54 m
B-C	7 m
C-D	66 m
D-E	66 m
E-F	33 m
F-G	37 m
G-H	50 m
H-I	50 m
I-L	50 m
L-M	25 m
M-N	17 m

LEGENDA

- AREA IMPIANTO
- STAZIONE UTENTE
- S.E BRINDISI
- AREA ESPROPRIO PER SERVITU' CAVIDOTTO INTERRATO (Larghezza 4m)
- AREA ESPROPRIO PER SERVITU' CAVIDOTTO INTERRATO E DI PASSAGGGIO (Larghezza 6m)
- CAVIDOTTO AT
- VERTICI GEOREFERENZIATI
- VIABILITA' DI ACCESSO AL CAMPO

COMUNE DI BRINDISI

PROVINCIA DI BRINDISI

IMMAGINIAMO IL FUTURO

PROGETTO Ingveprogetti s.r.l.s.
via Geotto n.7-72023, Mesagne (BR)
email: info@ingveprogetti.it

RESPONSABILE DEL PROGETTO
Ing. Giorgio Vece

COSTRUZIONE ED ESERCIZIO DI UN IMPIANTO DI PRODUZIONE ELETTRICA DA FONTE FOTOVOLTAICA, DENOMINATO "ROMANAZZI", SITO NEL COMUNE DI BRINDISI (BR) E DELLE OPERE ED INFRASTRUTTURE CONNESSE NEL COMUNE DI BRINDISI (BR), CON POTENZA NOMINALE PARI A 30.650,00 KWN E POTENZA DI PICCO (POTENZA MODULI) PARI A 35.207,76 KWP.

Oggetto: Allegato 2 al particellare di esproprio

ELABORATO:
SA18WP4_Piano Esproprio_04_REV2

PROGETTISTA:
Ing. Giorgio Vece

SCALA: 1:2000
1:200
1:250

TIMBRO E FIRMA:

Firmato digitalmente da: GIORGIO VECE
Organizzazione: Ingveprogetti s.r.l.s.
Firma con certificato emesso da: ARUBAPEC S.p.A. NG CA 3

STATO DI PROGETTO		PROGETTO DEFINITIVO PER V.I.A.			
N°	DATA	DESCRIZIONE	PROGETTO	VERIFICATO	APPROVATO
00	GENNAIO 2021	Prima emissione	Ing. Giorgio Vece	Ing. Giorgio Vece	
01	FEBBRAIO 2021	Integrazione	Ing. Giorgio Vece	Ing. Giorgio Vece	
02					

opdenergy

OPDENERGY SALENTO 3 S.R.L.