.\ortofoto_zoom.jpg

Inquadramento territoriale

Sito interessato dal progetto

Stralcio P.A.I. - Carta dei dissesti
Scala 1:10000

LEGENDA

FENOMENI FRANOSI

- Crollo e/o ribaltamento
- Colamento rapido
- Sprofondamento
- Scorrimento
- Frana complessa
- Espansione laterale o deformazione gravitativa (DGPV)
- Colamento lento
- Area a franosità diffusa
- Deformazione superficiale lenta
- Calanco
- Dissesti dovuti ad erosione accelerata

STATO DI ATTIVITA'

- Attivo
- Inattivo
- Quiescente
- Stabilizzato artificialmente o naturalmente

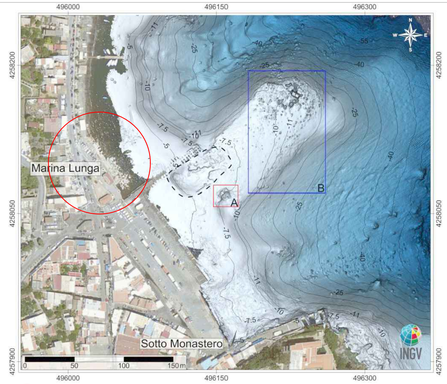

Sito interessato dal progetto

Carta Batimetrica
Fonte INGV

Stralcio catastale Foglio n. 88 - Scala 1:1000

Sito interessato dal progetto

Stralcio IGM
Scala 1:25000

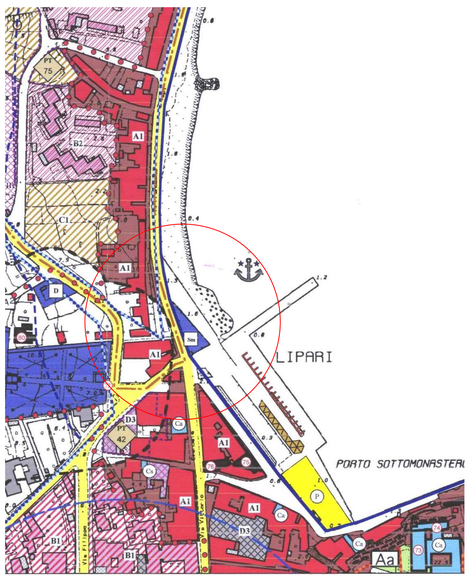

Sito interessato dal progetto

Stralcio PRG
Scala 1:2000

L E G E N D A

zona omogenea	simbolo		
A	A1	Edifici e/o complessi con caratteri storico-artistici e di pregio ambientale	A1
	A2	Tessuti urbani di particolare pregio storico e ambientale	A2
	A3	Tessuti urbani di particolare interesse ambientale	A3
B	B1	Aree urbane complete o in via di completamento	B1
	B2	Aree urbane in via di completamento	B2
	B3	Aree urbane non ulteriormente urbanizzabili	B3
C	C1	Espansione urbana anche ai fini della stanzialità turistica	C1
	C2	Espansione estensiva anche ai fini della stanzialità turistica	C2
	C3	Espansione rada con prevalenze finalità turistico ricettiva	C3
D	D1	Insediamenti per la piccola e media impresa esistenti	D1
	D2	Insediamenti produttivi di nuovo impianto	D2
	D3	Insediamenti produttivi alberghieri esistenti	D3
	D4	Camping esistenti e attrezzature connesse	D4
E	E1	Aree agricole	E1
	E2	Aree agricole per visite ed attività ludiche	E2
	E3	Aree agricole di rispetto dei valloni e delle pendici	
	E4	Aree agricole boscaie (studio agricolo forestale)	
	E/C	Parti del territorio destinate ad usi agricoli a forte frazionamento della proprietà	E/C

Fuori di zona destinate ad usi agricoli

L E G E N D A

ATTREZZATURE PUBBLICHE DI QUARTIERE (normate dal D.M. 1444/68)

Zone per l'istruzione dell'obbligo (D.M. 2 Aprile 1968 n. 1444)

F1	Is	An	Asili nido
		Sm	Scuole materne
		Ie	Scuole elementari
		Im	Scuole medie

Zone per attrezzature di interesse comune (D.M. 2 Aprile 1968 n. 1444)

	Co	Ch	Religiose
		Ca	Amministrative
		Cu	Culturali
		Cs	Sanitarie ed assistenziali

Zone per verde e parcheggi (D.M. 2 Aprile 1968 n. 1444)

	V	Va	Aree destinate a verde Attrezzato
		Vs	Aree verdi attrezzate per lo sport
	P		Aree destinate a parcheggi

Fuori di zona destinate ad altre zone ed impianti di interesse urbano e di quartiere

F2

ATTREZZATURE E SERVIZI SOVRACOMUNALI (D.M. 1444/68)

- Attrezzature per la formazione superiore all'obbligo (università escluse)
- Attrezzature sanitarie ed ospedaliere

ATTREZZATURE E IMPIANTI (non normate dal D.M. 1444/68)

Ci	Cimitero	Eli	Eliporto		
Dis	Dissalatore	Rsu	Discarica RSU		
Ser	Serbatoio	I	Incineritore	Abi	Scalo di alaggio
Mm	Marina Militare	D	Depuratore	Cam	Camile
CP	Capitaneria di porto	Tf	Centrale telefonica	CC	Cinema dei Cavalleggeri
Tr	Tribunale	E	Centrale Enel	Bel	Belvedere

Fuori di zona destinate ad altre zone ed impianti di interesse urbano e di quartiere

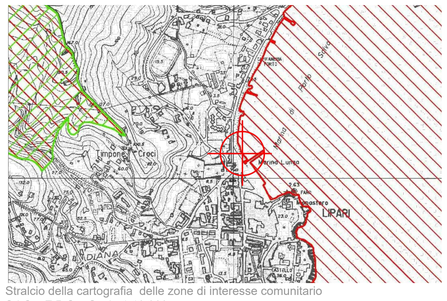

Stralcio della cartografia delle zone di interesse comunitario
S.I.C e Z.P.S. - Scala 1:10.000

Z.P.S. ITA 030044 S.I.C. ITA 030044

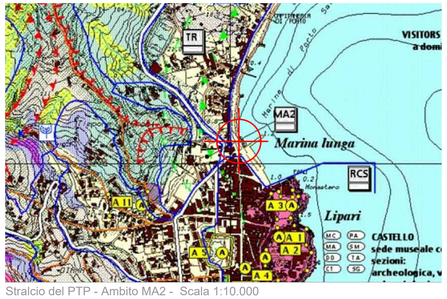

Stralcio del PTP - Ambito MA2 - Scala 1:10.000

Regione Siciliana

PO FEAMP

Comunità Europea

COMUNE DI LIPARI

ASSESSORATO REGIONALE DELL'AGRICOLTURA, DELLO SVILUPPO RURALE E DELLA PESCA MEDITERRANEA

DIPARTIMENTO DELLA PESCA MEDITERRANEA - BANDO DI ATTUAZIONE DELLA MISURA 1.43 PORTI, LUOGHI DI SBARCO, SALE PER LA VENDITA ALL'ASTA E RIPARI DI PESCA

PROGETTO PROGETTO PER L'AMPLIAMENTO DELLA BANCHINA DEL PORTO DI SOTTOMONASTERO, PER LA REALIZZAZIONE DI UN' AREA DESTINATA ALL'ORMEGGIO DELLA MARINERIA, PER LA VENDITA DEL PESCATO FRESCO E ZONA DI ALAGGIO E VARO DELL'ISOLA DI LIPARI.

PROGETTISTA GIOSA SRL
via Catania, 164 - 98124 Messina (ME)
P.I. 03024570839

DIRETTORE TECNICO Architetto Salvatore DIELI
via Nino Bixio, 143 - 97019 Vittoria (RG)
email: studioarchdieli@gmail.com
P.I. 01205050888
PEC: salvatore.dieli@archmail.com

GIOSA srl
Via Catania, 164 - 98124 MESSINA
C.F./P.IVA 03024570839

IL R.U.P.
Geom. Carmelo Meduri

PROGETTO ESECUTIVO

N. 11

1. RELAZIONE TECNICA
2. VALUTAZIONE INCIDENZA AMBIENTALE
3. RELAZIONE IDRAULICO MARINO
4. RELAZIONE ARCHEOLOGICA
5. RELAZIONE GEOLOGICA
6. RELAZIONE DI CALCOLO
7. FASCICOLO DEI CALCOLI
8. RELAZIONE SUI MATERIALI
9. RELAZIONE GEOTECNICA
10. RELAZIONE SULLE FONDAZIONI
11. ZONIZZAZIONE, INQUADRAMENTO TERRITORIALE
12. STATO DI FATTO - PLANIMETRIE
13. STATO DI FATTO - RILIEVO TOPOGRAFICO, PROFILI E SEZIONI
14. STATO DI PROGETTO - PLANIMETRIE E SEZIONI
15. STATO DI PROGETTO - SEZIONI DI PROGETTO
16. STATO DI PROGETTO - PLANIMETRIE CASSONI
17. STATO DI PROGETTO - SEZIONI DEI CASSONI
18. STATO DI PROGETTO - IMPIANTI
19. STATO DI PROGETTO - ESECUTIVI PALI E SOLETTONE
20. ELENCO PREZZI
21. ANALISI PREZZI
22. COMPUTO METRICO
23. INCIDENZA SICUREZZA
24. INCIDENZA MANODOPERA
25. QUADRO TECNICO ECONOMICO
26. PIANO DELLA SICUREZZA
27. CRONOPROGRAMMA
28. PIANO DELLE MANUTENZIONI
29. CAPITOLATO GENERALE E SPECIALE D'APPALTO
30. DISTINTA SPESE TECNICHE
31. SCHEMA DI CONTRATTO

VISTO

COMUNE DI LIPARI
Piazza Mazzini, 1, 98055 (ME)
ITALIA

COMUNE DI LIPARI - REGIONE SICILIANA - 1 - UE
Riproduzione vietata, tutti i diritti riservati. Nessuna parte del presente documento può essere riprodotta o diffusa con un mezzo qualsiasi

Comune di Lipari Prot. n. 0011421 05-04-2023 partenza