








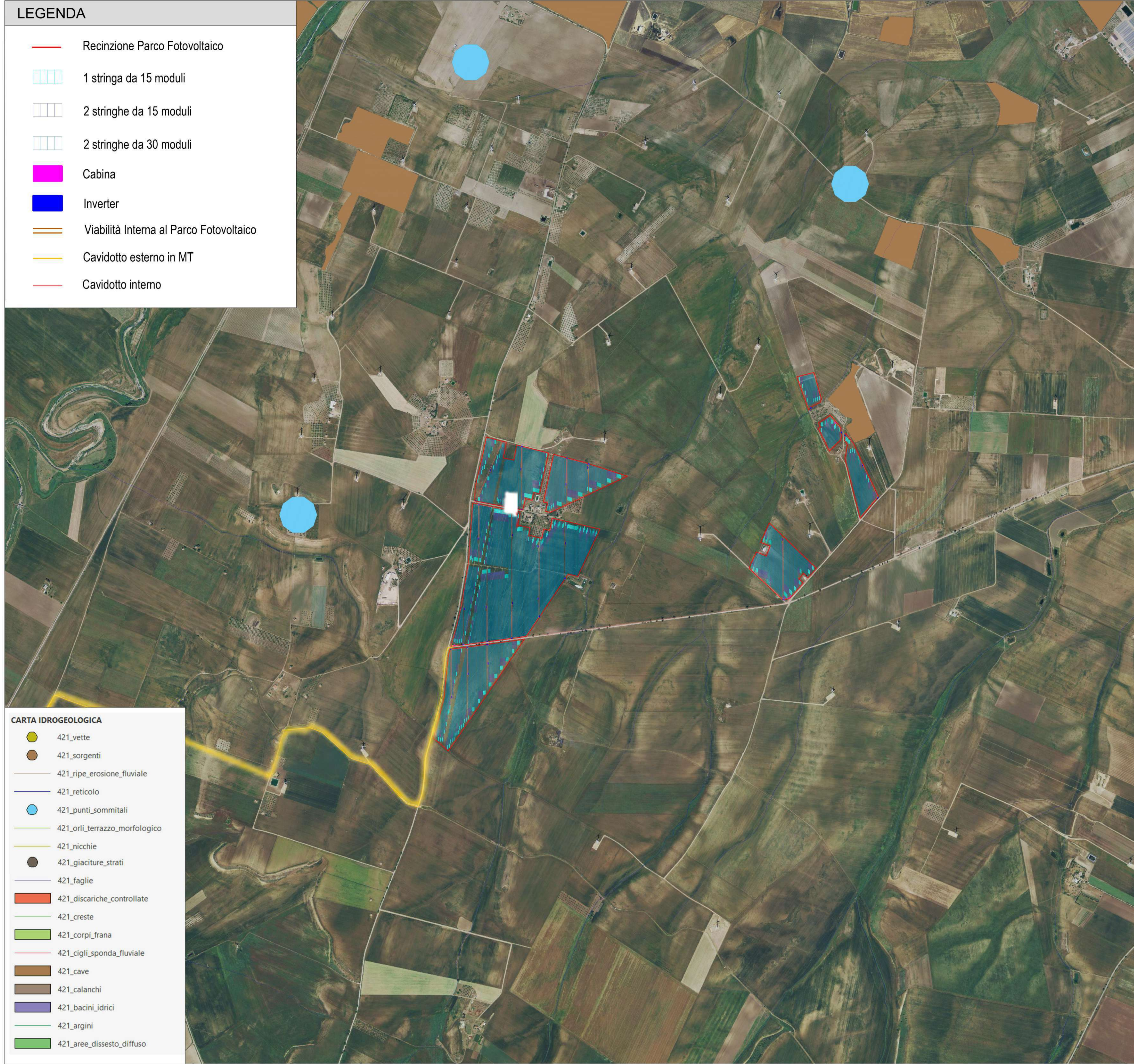

















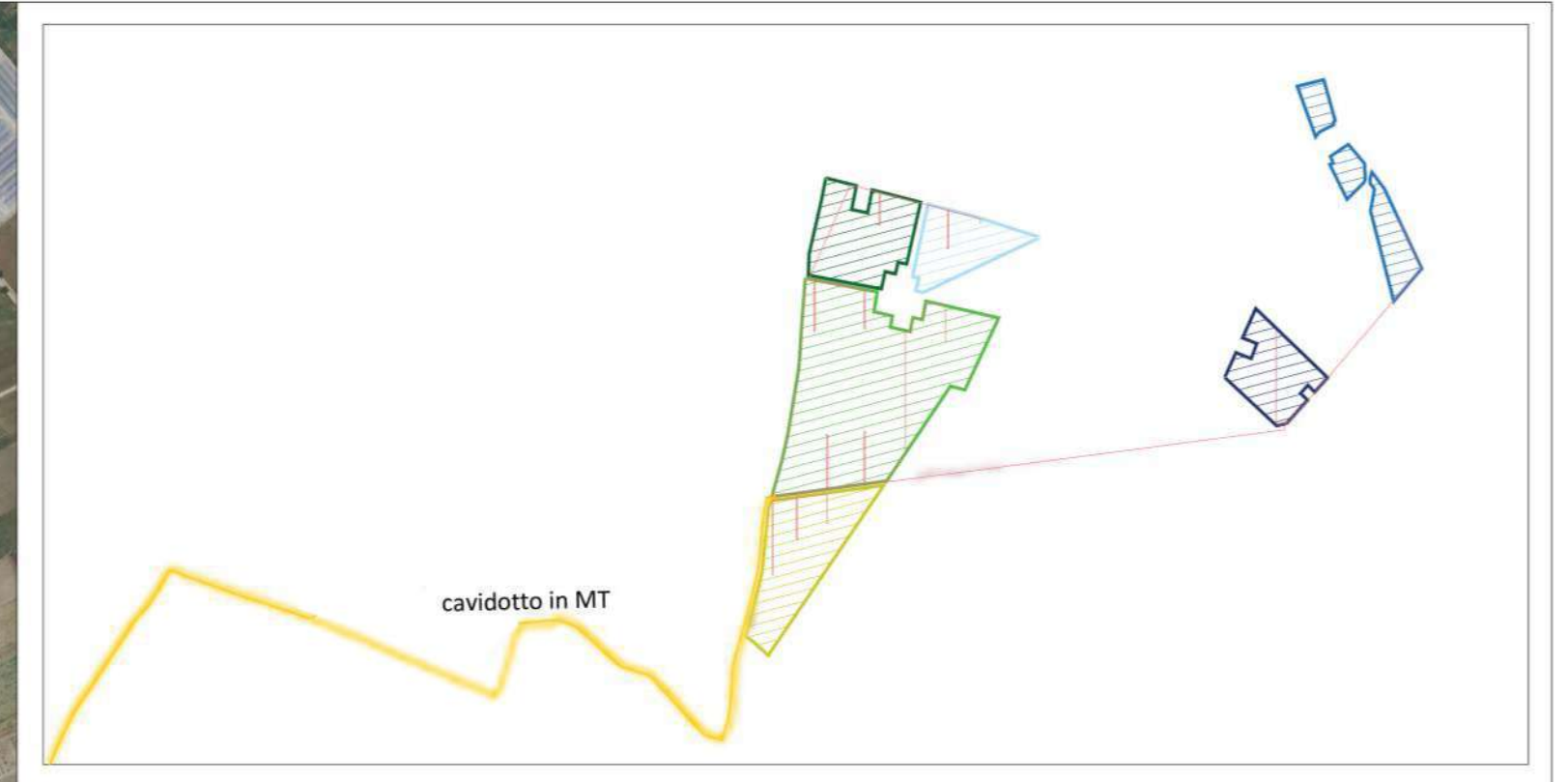


LEGENDA

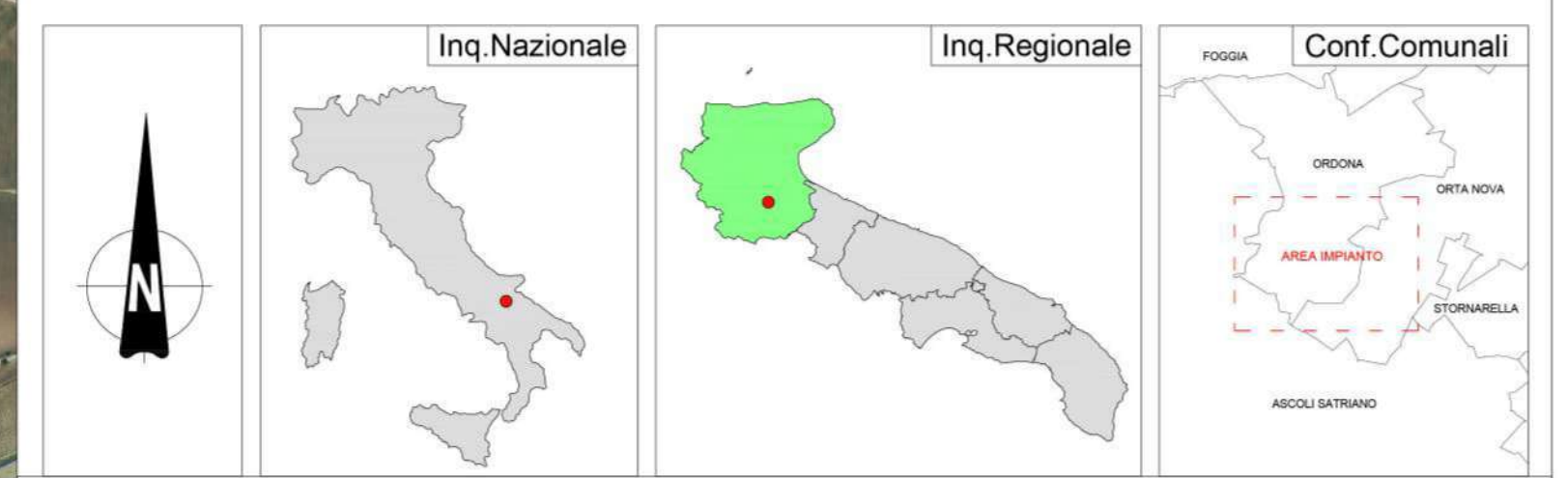
-  Recinzione Parco Fotovoltaico
-  1 stringa da 15 moduli
-  2 stringhe da 15 moduli
-  2 stringhe da 30 moduli
-  Cabina
-  Inverter
-  Viabilità Interna al Parco Fotovoltaico
-  Cavidotto esterno in MT
-  Cavidotto interno



- CARTA IDROGEOLOGICA**
-  421_vette
 -  421_sorgenti
 -  421_ripe_erosione_fluviale
 -  421_reticolo
 -  421_punti_sommitali
 -  421_orli_terrazzo_morfologico
 -  421_nicchie
 -  421_giaciture_strati
 -  421_faglie
 -  421_discariche_controllate
 -  421_creste
 -  421_corpi_frana
 -  421_cigli_sponda_fluviale
 -  421_cave
 -  421_calanchi
 -  421_bacini_idrici
 -  421_argini
 - 421_aree_dissesto_diffuso



Campo	Tracker da 15	Tracker da 30	Tracker da 60	Tot.Pannelli	Potenza Mw	Inverter
1	50	39	158	11.400	7.524	2
2	128	118	658	44.940	29.6604	8
3	50	52	201	14370	9.4842	3
4	38	37	115	8580	5.6628	2
5	30	3	96	7.140	4.7124	1
6	30	35	125	9000	5940	2
	326	312	1353	95430	62.9838	18



REGIONE PUGLIA 	PROVINCIA DI FOGGIA 	COMUNE DI ORDONA 												
Denominazione impianto: MASSERIA SAN MARCHITTO														
Ubicazione: Comune di Ortona (FG) Località "Masseria San Marchitto"		Foglio: 11 / 12 Particelle: varie												
PROGETTO DEFINITIVO per la realizzazione di un impianto agrovoltico da ubicare in agro del comune di Ortona (FG) in località "Masseria San Marchitto", potenza nominale pari a 62,9838 MW DC, e delle relative opere di connessione alla RTN ricadenti nei comuni di Ortona (FG), Ascoli Satriano (FG) e Deliceto (FG).														
PROPONENTE  HYDRA GROUP S.R.L. Altamura (BA) Via Andrea Giorgio 20 - CAP 70022 Partita IVA: 08596530728 Indirizzo PEC: hydragroupsrl@pec.it														
Codice Autorizzazione Unica G4BCDJ4		Tav. n° 10 AP												
ELABORATO Carta Idrogeomorfologica - Autorità di Bacino		Scala 1:10000												
Aggiornamenti	<table border="1" style="width: 100%; border-collapse: collapse;"> <thead> <tr> <th>Numero</th> <th>Data</th> <th>Motivo</th> </tr> </thead> <tbody> <tr> <td>Rev 0</td> <td>Giugno 2022</td> <td>Istanza VIA art.23 D.Lgs 152/06 - Istanza Autorizzazione Unica art.12 D.Lgs 387/03</td> </tr> </tbody> </table>	Numero	Data	Motivo	Rev 0	Giugno 2022	Istanza VIA art.23 D.Lgs 152/06 - Istanza Autorizzazione Unica art.12 D.Lgs 387/03	<table border="1" style="width: 100%; border-collapse: collapse;"> <thead> <tr> <th>Eseguito</th> <th>Verificato</th> <th>Approvato</th> </tr> </thead> <tbody> <tr> <td style="text-align: center;"> </td> <td style="text-align: center;"> </td> <td style="text-align: center;"> </td> </tr> </tbody> </table>	Eseguito	Verificato	Approvato			
Numero	Data	Motivo												
Rev 0	Giugno 2022	Istanza VIA art.23 D.Lgs 152/06 - Istanza Autorizzazione Unica art.12 D.Lgs 387/03												
Eseguito	Verificato	Approvato												
PROGETTAZIONE GRM GROUP S.R.L. Via Caduti di Nassirya n. 179 70022 Altamura (BA) P. IVA 07816120724 PEC: gmggroupsrl@pec.it Tel.: 0804168931		 												
IL TECNICO Dott. Ing. DONATO FORGIONE Via Raiale n. 110/Bis 65128 Pescara (PE) Ordine degli Ingegneri di Pescara n. 1814 PEC: gmggroupsrl@pec.it Cell.0804168931		Spazio riservato agli Enti												
Tutti i diritti sono riservati, la riproduzione anche parziale del disegno è vietata.														