








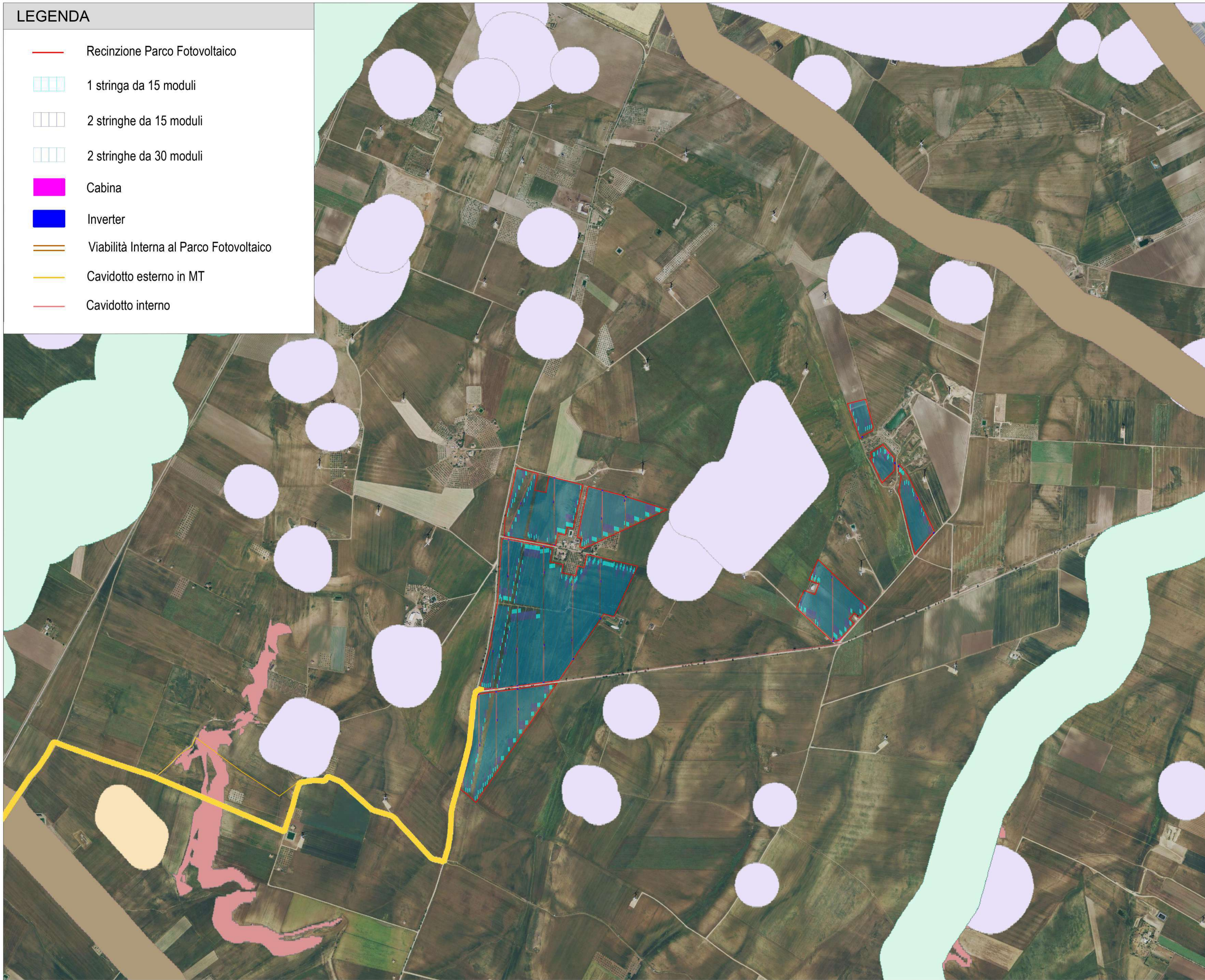
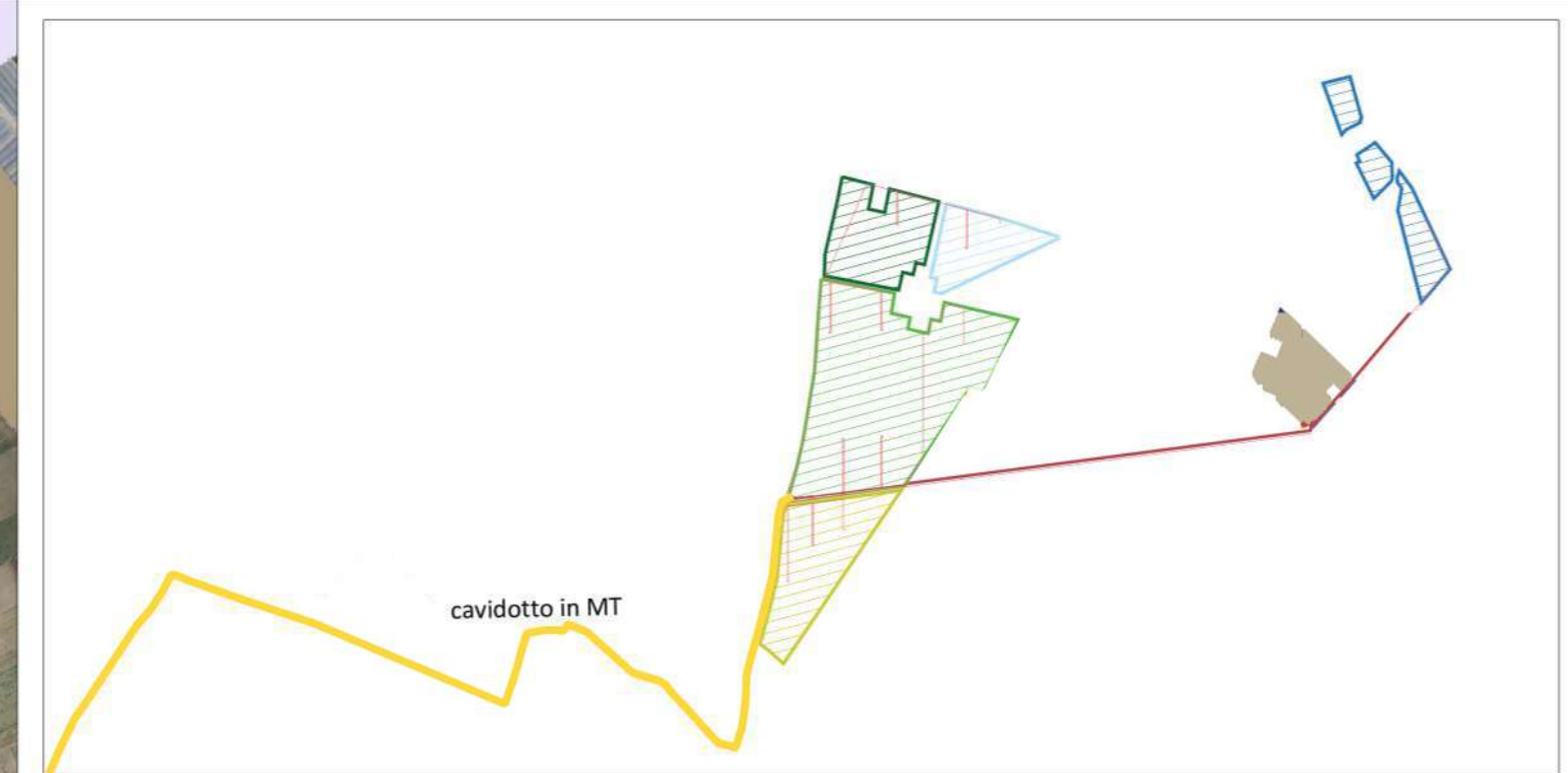


LEGENDA

-  Recinzione Parco Fotovoltaico
-  1 stringa da 15 moduli
-  2 stringhe da 15 moduli
-  2 stringhe da 30 moduli
-  Cabina
-  Inverter
-  Viabilità Interna al Parco Fotovoltaico
-  Cavidotto esterno in MT
-  Cavidotto interno



- | | | | | |
|---|--|---|--|---|
|  Confini Comunali |  S.I.C. |  corso d'acqua episodico |  MONTE SANT'ANGELO |  Tratturi con buffer di 100 m. |
|  Riserva Statale |  S.I.C. Posidonieto |  Aree tampone |  Immobili e aree dichiarate di notevole interesse pubblico (art. 136 D.Lgs 42/04) |  MP |
|  Parco Nazionale |  Z.P.S. |  Nuclei naturali isolati |  Beni Culturali con 100 m. (parte II D.Lgs.42/04) |  AP |
|  Parco Naturale Regionale |  <all other values> |  Area Pedemurgiana - Fossa Bradanica |  Territori costieri fino a 300 m. | |
|  Riserva Naturale Regionale Orientata |  principale |  Area fraposta tra SIC-ZPS-IBA nei territori di Laterza e Castellaneta |  Territori contermini ai laghi fino a 300 m. | |
|  Area Naturale Marina Protetta |  secondario |  Area ricadente nell'agro di Chietti |  Fiumi Torrenti e corsi d'acqua fino a 150 m. | |
|  Riserva Naturale Marina |  fluviali-residuali |  ALBEROBELLO |  Boschi con buffer di 100 m. | |
|  Zone Ramsar | |  ANDRIA |  Zone archeologiche con buffer di 100 m. | |



Campo	Tracker da 15	Tracker da 30	Tracker da 60	Tot.Pannelli	Potenza Mw	Inverter
1	50	39	158	11.400	7.524	2
2	128	118	658	44.940	29.6604	8
3	50	52	201	14370	9.4842	3
4	38	37	115	8580	5.6628	2
5	30	3	96	7.140	4.7124	1
6	30	35	125	9000	5940	2
	326	312	1353	95430	62.9838	18



REGIONE PUGLIA 	PROVINCIA DI FOGGIA 	COMUNE DI ORDONA 
MASSERIA SAN MARCHITTO		
Denominazione impianto: MASSERIA SAN MARCHITTO		
Ubicazione: Comune di Ortona (FG) Località "Masseria San Marchitto"		Foglio: 11 / 12 Particelle: varie
PROGETTO DEFINITIVO		
per la realizzazione di un impianto agrovoltico da ubicare in agro del comune di Ortona (FG) in località "Masseria San Marchitto", potenza nominale pari a 62,9838 MW DC, e delle relative opere di connessione alla RTN ricadenti nei comuni di Ortona (FG), Ascoli Satriano (FG) e Deliceto (FG).		
PROPRONENTE  HYDRA GROUP S.R.L. Altamura (BA) Via Andrea Giorgio 20 - CAP 70022 Partita IVA: 08596530728 Indirizzo PEC: hydragroupsril@pec.it		
Codice Autorizzazione Unica G4BCDJ4		
ELABORATO Aree non idonee - R.R. 24/2010		Tav. n° 8AP 1.2 Scala 1:10000
Numero Rev 0	Data Giugno 2022	Motivo Istanza VIA art.23 D.Lgs 152/06 - Istanza Autorizzazione Unica art.12 D.Lgs 387/03
Eseguito		Verificato
Approvato		
PROGETTAZIONE GRM GROUP S.R.L. Via Caduti di Nassirya n. 179 70022 Altamura (BA) P. IVA 07816120724 PEC: gmggroupsrli@pec.it Tel.: 0804168931		Spazio riservato agli Enti  
IL TECNICO Dott. Ing. DONATO FORGIIONE Via Raiate n. 110/Bis 65128 Pescara (PE) Ordine degli Ingegneri di Pescara n. 1814 PEC: gmggroupsrli@pec.it Cell: 0804168931		
Tutti i diritti sono riservati, la riproduzione anche parziale del disegno è vietata.		