Firmato digitalmente da:
DONATO FORGIONE

Profilo 1

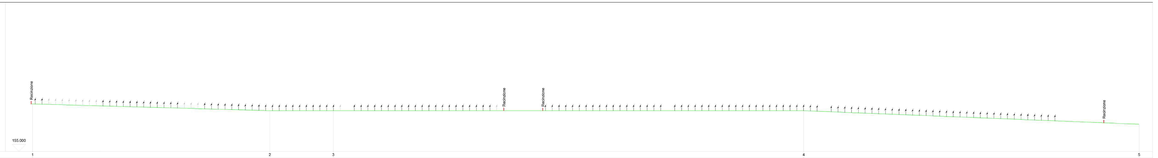

SCALA LUNGHEZZE 1 : 1000
SCALA ALTEZZE 1 :1000

Punti dettaglio Terreno						
Quote Terreno	160.000	160.000	160.000	160.000	176.000	
Distanze parziali Terreno		175.052	40.842	346.914	247.375	
Progressive Terreno	0.000	175.052	215.894	562.808	810.183	

Profilo 2

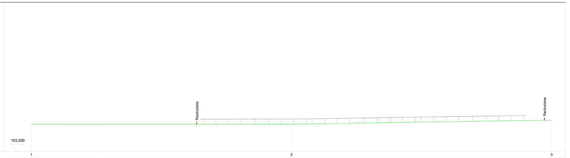

SCALA LUNGHEZZE 1 : 1000
SCALA ALTEZZE 1 :1000

Punti dettaglio Terreno				
Quote Terreno	160.000	160.000	160.000	
Distanze parziali Terreno		191.986	191.787	
Progressive Terreno	0.000	191.986	383.773	

Profilo 3

SCALA LUNGHEZZE 1 : 1000
SCALA ALTEZZE 1 :1000

Punti dettaglio Terreno				
Quote Terreno	166.704	165.774	166.144	
Distanze parziali Terreno		209.863	41.614	
Progressive Terreno	0.000	209.863	251.477	

Profilo 4

SCALA LUNGHEZZE 1 : 1000
SCALA ALTEZZE 1 :1000

Punti dettaglio Terreno							
Quote Terreno	166.220	166.220	162.219	160.000	160.000	160.220	
Distanze parziali Terreno	4.718	0.000	360.577	54.153	119.164	57.871	
Progressive Terreno	0.000	4.718	365.295	419.448	538.612	596.483	

Profilo 6

SCALA LUNGHEZZE 1 : 1000
SCALA ALTEZZE 1 :1000

Punti dettaglio Terreno				
Quote Terreno	208.575	210.000	208.357	
Distanze parziali Terreno		193.076	47.883	
Progressive Terreno	0.000	193.076	240.959	

Profilo 5

SCALA LUNGHEZZE 1 : 1000
SCALA ALTEZZE 1 :1000

Punti dettaglio Terreno						
Quote Terreno	169.226	169.226	169.000	200.000	201.436	
Distanze parziali Terreno		190.746	260.990	184.226	51.129	
Progressive Terreno	0.000	190.746	451.736	635.962	687.091	

Profilo 7

SCALA LUNGHEZZE 1 : 1000
SCALA ALTEZZE 1 :1000

Punti dettaglio Terreno							
Quote Terreno	164.905	165.000	200.000	210.000	210.000	210.000	
Distanze parziali Terreno		31.295	144.542	242.978	126.741		
Progressive Terreno	0.000	31.295	175.835	418.813	545.545		

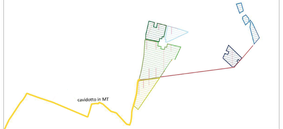

Campo	Tracker da 15	Tracker da 30	Tracker da 60	Tot.Pannelli	Potenza Mw	Inverter
1	50	39	158	11.400	7.524	2
2	128	118	658	44.940	29.6604	8
3	50	52	201	14370	9.4842	3
4	38	37	115	8580	5.6628	2
5	30	3	96	7.140	4.7124	1
6	30	35	125	9000	5940	2
	326	312	1353	95430	62.9838	18

REGIONE PUGLIA	PROVINCIA DI FOGGIA	COMUNE DI ORDONA

Denominazione impianto: **MASSERIA SAN MARCHITTO**

Ubicazione: **Comune di Ordona (FG)**
Località "Masseria San Marchitto"
Foglio: **11/ 12**
Particelle: **varie**

PROGETTO DEFINITIVO

per la realizzazione di un impianto agrovoltaico da ubicare in agro del comune di Ordona (FG) in località "Masseria San Marchitto", potenza nominale pari a 62,9838 MW DC, e delle relative opere di connessione alla RTN ricadenti nei comuni di Ordona (FG), Ascoli Satriano (FG) e Deliceto (FG).

PROPONENTE

HYDRA GROUP S.R.L.
Altamura (BA) Via Andrea Giorgio 23 - CAP 70022
Partita IVA: 08856330726
Indirizzo PEC: hydragroupsrl@pec.it

Codice Autorizzazione Unica G4BCDJ4

ELABORATO

Rilievo Planoaltimetrico - Profili

Tav. n°: **8EG 1.2**
Scala: 1:1000

Numero	Data	Motivo	Eseguito	Verificato	Approvato
Rev 0	Giugno 2022	Istanza VIA art.23 D.Lgs 152/06 – Istanza Autorizzazione Unica art.12 D.Lgs 387/03			

PROGETTAZIONE
GRM GROUP S.R.L.
Via Cadali di Nassiriya n. 179
65125 Pescara (PE)
P. IVA 02091021204
PEC: grmgroupsrl@pec.it
Tel.: 085/4195831

IL TECNICO
Dott. Ing. DONATO FORGIONE
Via Cadali n.179/B/2
65125 Pescara (PE)
Ordine degli Ingegneri di Pescara n. 1814
PEC: grmgroupsrl@pec.it
Cell:085/4195831

Spazio riservato agli Enti

Tutti i diritti sono riservati, la riproduzione anche parziale del disegno è vietata.