









LEGENDA

-  Recinzione
-  Area scavo in trincea
-  Area scavo di sbancamento per locali tecnici
-  Griglia di campionamento areale
-  Punto di campionamento areale (n.1 campioni prelevati)
-  Punto di campionamento lineare interno (n.3 campioni prelevati)
-  Punto di campionamento lineare esterno (n.3 campioni prelevati)

| Area sotto-impianto FV-Lo Spada | Punti di prelievo effettuati |
|------------------------------------|------------------------------|
| Campionamento areale | 28 |
| Campionamento lineare cavi interni | 1 |





**Regione Puglia
Provincia di Brindisi
Comune di Brindisi**

PROGETTO DEFINITIVO: IMPIANTO FV-PINICELLE



OGGETTO:
**PROGETTAZIONE E REALIZZAZIONE DI UN IMPIANTO
AGRO-FOTOVOLTAICO DELLA POTENZA DI 26,000 MW IN AC E 29,328 MW IN
DC E DI TUTTE LE OPERE CONNESSE ED INFRASTRUTTURE**

PROCEDURA AUTORIZZATIVA
Provvedimento Unico Ambientale (PUA) ai sensi dell'art.27 del D.Lgs.152/2006

| | |
|---|--|
| <p>IL COMMITTENTE ENERGIE GREEN PUGLIA S.R.L. VIA XX SETTEMBRE N.69 - PALERMO (PA) P.IVA 06829690822</p> <p style="text-align: center;">timbro e firma </p> | <p>IL PROGETTISTA Ing. Giuseppe Santaromita Villa</p> <p>Collaboratori: Ing. Lo Bello Alessia Ing. Torrisi Roberta Ing. Messina Valeria Ing. Bazan Flavia Ing. Cavarretta Maria Vincenza Ing. Conoscenti Rosalia Ing. Lalia Rosa Maria Ing. Lo Re Monica Ing. Mazzeo Melania Ing. Pintaldi Giulia Ing. Scacciaferro Anna</p> <p style="text-align: center;">timbro e firma </p> |
|---|--|

| | | |
|----------------------|---|--------------------|
| TAVOLA T18.3 | ELABORATO PIANO DI CAMPIONAMENTO SOTTO-IMPIANTO FV-LO SPADA | SCALA 1:2.000 |
| REVISIONE rev. 02 | CODICE DI RINTRACCIABILITÀ 201900072 | DATA 20/05/2022 |

TIMBRO ENTE AUTORIZZANTE

