






LEGENDA:

-  Aereogeneratori
  -  Piazzola definitiva
  -  Area stoccaggio temporanea
  -  Cavidotto
  -  Linea AT
  -  SE Terna Partanna 3
  -  SSE Geremo
- 1130 - Estuari
  - 1150 - Lagune costiere
  - 1210 - Vegetazione annua delle linee di deposito marine
  - 1240 - Scogliere con vegetazione delle coste mediterranee con *Limonium* spp. endemici
  - 1310 - Vegetazione annua pioniera a *Salicornia* e altre specie delle zone fangose e sabbiose
  - 1410 - Pascoli inondati mediterranei (*Juncetalia maritimi*)
  - 1420 - Praterie e fruticeti mediterranei e termo-atlantici (*Sarcocornetea fruticosi*)
  - 1430 - Praterie e fruticeti alonitrofiti (*Pegano-Salsoletea*)
  - 1510\* - Steppe saline mediterranee (*Limonietalia*)
  - 2110 - Dune mobili emersionali
  - 2120 - Dune mobili del cordone litorale con presenza di *Ammophila arenaria* ("dune bianche")
  - 2210 - Dune fisse del litorale del *Crucianellon maritimae*
  - 2230 - Dune con prati da *Malcolmietalia*
  - 2250\* - Dune costiere con *Juriperus* spp.
  - 3150 - Laghi eutrofici naturali con vegetazione del *Magnopotamion* o *Hydrocharition*
  - 3170\* - Stagni temporanei mediterranei
  - 3250 - Fiumi mediterranei a flusso permanente con *Glaucium flavum*
  - 3280 - Fiumi mediterranei a flusso permanente con il *Paspalo-Agrostidion* e con filari ripari di *Salix* e *Populus* alba
  - 3290 - Fiumi mediterranei a flusso intermittente con il *Paspalo-Agrostidion*
  - 4090 - Lande oro-mediterranee endemiche a ginestre spinose
  - 5210 - Matorral arboreo-centri a *Juniperus* spp.
  - 5220\* - Matorral arboreo-centri di *Zyziphus*
  - 5230\* - Matorral arboreo-centri di *Laurus nobilis*
  - 5320 - Formazioni basse di euforie vicino alle scogliere
  - 5330 - Arbusteti lemno-mediterranei e pre-desertici
  - 5420 - Figgane a *Sarcopoterium spinosum*

- 6220\* - Percorsi substepici di graminacee e piante annue del *Thero-Brachypodetea*
- 6420 - Praterie unide mediterranee con piante erbacee alte del *Molinio-Holcusoenion*
- 8130 - Ghiaioni del Mediterraneo occidentale e termofili
- 8210 - Pareti rocciose calcaree con vegetazione casmofitica
- 8220 - Pareti rocciose silicee con vegetazione casmofitica
- 8320 - Campi di lava e cavità naturali
- 9180\* - Foreste di versanti, ghiaioni e valloni del *Tilio-Acerion*
- 91AA\* - Boschi orientali di Quercia bianca
- 91E0\* - Foreste alluvionali di *Alnus glutinosa* e *Fraxinus excelsior* (*Alno-Padion*, *Alnion incanae*, *Salicion albae*)
- 91M0 - Foreste Pannonic-Balcaniche di cerro e rovere
- 9210\* - Faggeti degli Appennini con *Taxus* e *Ilex*
- 9220\* - Faggeti degli Appennini con *Abies alba* e faggeti con *Abies netrodensis*
- 9260 - Foreste di *Castanea sativa*
- 92A0 - Foreste a galleria di *Salix alba* e *Populus alba*
- 92C0 - Foreste di *Platanus orientalis* e *Liquidambar orientalis* (*Platanion orientalis*)
- 92D0 - Gallie e forteti ripari meridionali (*Nereto-Tamaricetea* e *Securinegion tinctoriae*)
- 9320 - Foreste di *Olea* e *Ceratonia*
- 9330 - Foreste di *Quercus suber*
- 9340 - Foreste di *Quercus ilex* e *Quercus robur*
- 9380 - Foreste di *Ilex aquifolium*
- 9530\* - Pinete (sub-)mediterranee di pini neri endemici
- 9540 - Pinete mediterranee di pini mesogeni endemici
- 9580\* - Foreste mediterranee di *Taxus baccata*



Ing. Francesco Desiderio Lanzillo  
Ordine degli Ingegneri  
della Provincia di Palermo n. 4488

Progetto di realizzazione di un impianto eolico e opere connesse nei Comuni di Mazara del Vallo (TP), Salemi (TP) e Santa Ninfa (TP), denominato **Anemos**

Elaborato: CARTA DEGLI HABITAT		Numero foglio			
IDENTIFICAZIONE ELABORATO					
Livello progettazione	Codice elaborato	Data	Scala	REV.	
Definitivo	ANMSIAT06-00	14/03/23	1:25.000	00	

Società: Geremo s.r.l.



Partnered by:
