

BELENOS s.r.l.

IMPIANTO AGRIVOLTAICO DI PRODUZIONE DI ENERGIA ELETTRICA DA FONTE FOTOVOLTAICA DELLA POTENZA DI CIRCA 60,032 MWp IN AGRO DI ORTA NOVA (FG) LOCALITA' "LA FICORA" E DELLE RELATIVE OPERE CONNESSE IN AGRO DI CERIGNOLA (FG)



Tecnico
ing. Danilo POMPONIO

Collaborazioni (o altre cariche)

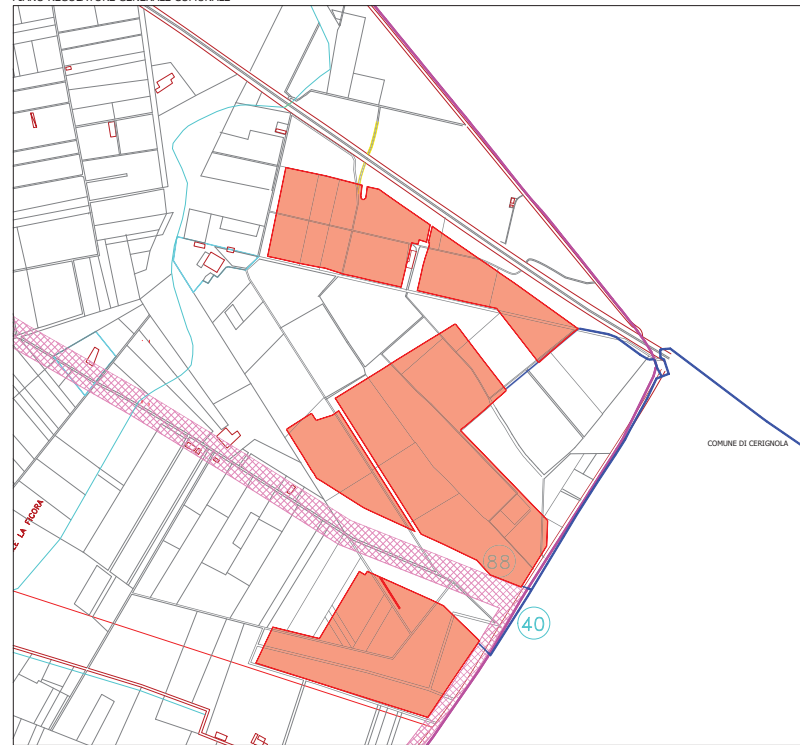
ing. Milena MIGLIONICO
ing. Giulia CARELLA
ing. Bario Maria PIERRI
ing. Carlo TEDESCO
ing. Tommaso MANCINI
ing. Fabio MASTROSERIO
ing. Francesco DI CHIO
ing. Valentina SAMMARTINO
arch. Angela LA RICCIA
geom. Francesco DI GENNARO

Responsabile commessa
ing. Danilo POMPONIO



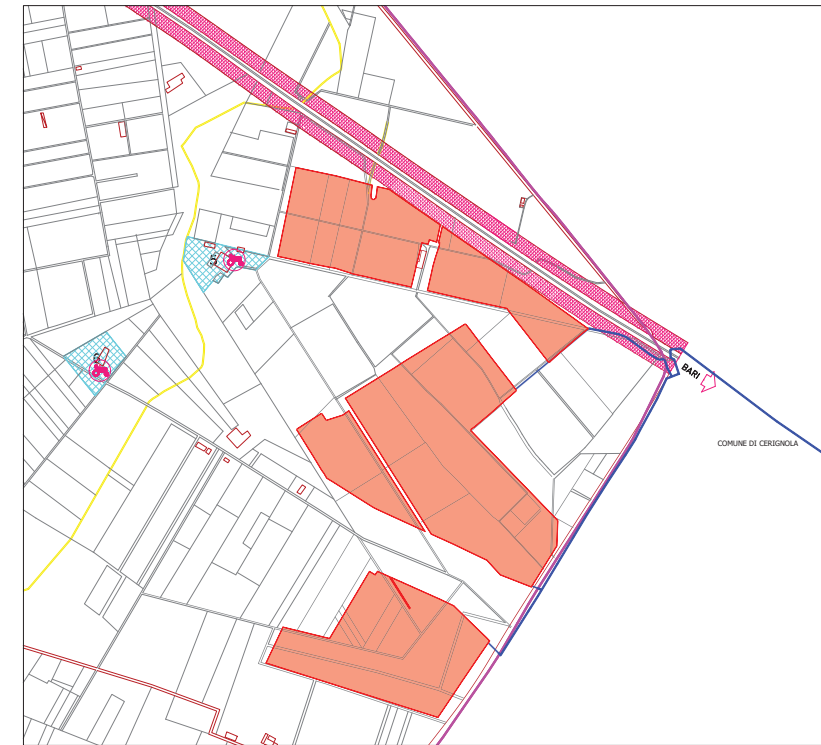
TAVOLA	TITOLO	COMMESSA	TIPOLOGIA
I08	Inquadramento territoriale dell'opera rispetto agli strumenti urbanistici comunali - Orta Nova	19049 D	D
REVISIONE		CODICE ELABORATO	
01		DW19049D-I08	
FOGLIO		SOSTITUISCE	SOSTITUITO DA
1/1		CODICE ELABORATO	CODICE ELABORATO
REV	DATA	MODIFICA	DISIGNATO
00	26/02/2020	emissione	Carella
01	20/04/2022	Revisione Layout agrivoltaico	La Ricca
02			Migliorino
03			Pomponio
04			
05			

PIANO REGOLATORE GENERALE COMUNALE



Tav. 5a Territorio comunale Stato di Fatto - Individuazione degli attuali vincoli in materia di tutela e valorizzazione ambientale

Scala 1:10000



Tav. 12a Territorio comunale Progetto - Zonizzazione

Scala 1:10000

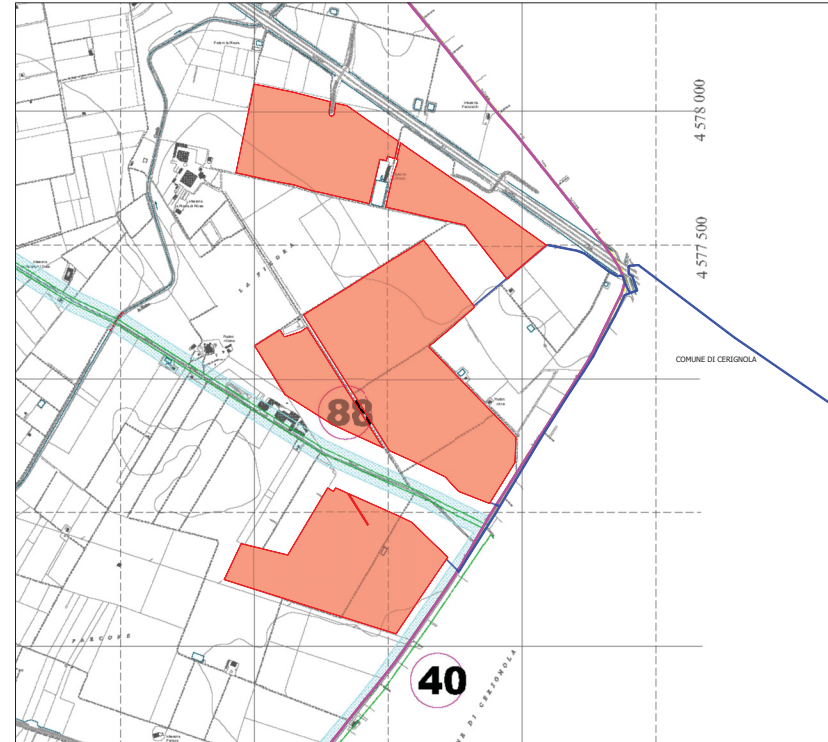
LEGENDA

- Area di intervento
 - Cavidduto esterno di vettoramento
 - Limiti comunali
- PIANO REGOLATORE GENERALE COMUNALE**
- Area archeologica 88 "Trattello La Ficora"
 - Area archeologica 40 "Trattello Salpello di Tori-Trinitapoli"
 - fascia di rispetto stradale e autostradale
 - Masserie
 - Zona E "Area a prevalente destinazione agricola"

PIANO COMUNALE DEI TRATTURI

- Sede tratturale presunta
- Ambito territoriale esteso di valore C
- 88 Trattello La Ficora
- 40 Trattello Salpello di Tori-Trinitapoli

PIANO COMUNALE DEI TRATTURI



Tav. 10 Tronchi armentizi, aree/zone di piano e regime di tutela

Scala 1:10000