

REGIONE PUGLIA
PROVINCIA DI LECCE

Comuni:
Galatina e Galatone

Località "Santa Barbara"

PROGETTO DEFINITIVO PER LA REALIZZAZIONE DI UN IMPIANTO DI PRODUZIONE DI ENERGIA ELETTRICA DA FONTE FOTOVOLTAICA E RELATIVE OPERE DI CONNESSIONE - Potenza nominale **40.278,00 kWp in DC** e potenza in immissione di **34.000,00 kW in AC**

Codice Pratica Regione Puglia IPBXVW8

Sezione IR:

INQUADRAMENTO DEI RECETTORI SENSIBILI NELL'AREA DI IMPIANTO

Titolo elaborato:

DOCUMENTAZIONE RELATIVA AI FABBRICATI NON CONSIDERATI RECETTORI

N. Elaborato: **IR.SIA03**

Scala: -

Committente

Galatina 1 S.r.l.

Via Francesco Scandone,4
Montella (AV) - 83048
P.IVA 03126150642
galatina1@legalmail.it

Amministratore Unico
Geom. Braccia Gerardo Carmine

Progettazione




sede legale e operativa
San Martino Sannita (BN) Località Chianarile snc Area Industriale
sede operativa
Lucera (FG) via Alfonso La Cava 114
P.IVA 01465940623
Azienda con sistema gestione qualità Certificato N. 50 100 11873



Progettista
Dott. Ing. Nicola FORTE




Rev.	Data	Elaborazione	Approvazione	Emissione	DESCRIZIONE
00	Agosto 2022	SF sigla	PM sigla	NF sigla	Emissione Progetto Definitivo
Nome File sorgente	FV.GAL01.C1.PD.IR.SIA03.R00.doc	Nome file stampa	FV.GAL01.C1.PD.IR.SIA03.R00.pdf	Formato di stampa	A4

	DOCUMENTAZIONE RELATIVA AI FABBRICATI NON CONSIDERATI RECETTORI	Codice Data creazione Data ultima modif. Revisione Pagina	FV.GAL01.C1.IR.SIA03 22/08/2022 31/08/2022 00 1 di 43
---	--	---	---


INDICE

1.	PREMESSA.....	3
2.	DOCUMENTAZIONE RELATIVA AI FABBRICATI NON RECETTORI	5
2.1.	F01	5
2.2.	F02	6
2.3.	F03	7
2.4.	F04	8
2.5.	F05	9
2.6.	F06	10
2.7.	F07	11
2.8.	F08	12
2.9.	F09	13
2.10.	F10	14
2.11.	F11	15
2.12.	F12	16
2.13.	F13	17
2.14.	F14	18
2.15.	F15	19
2.16.	F16	20
2.17.	F17	21
2.18.	F18	22
2.19.	F19	23
2.20.	F20	24
2.21.	F21	25
2.22.	F22	26
2.23.	F23	27
2.24.	F24	28
2.25.	F25	29
2.26.	F26	30
2.27.	F27	31
2.28.	F28	32
2.29.	F29	33
2.30.	F30	34
2.31.	F31	35
2.32.	F32	36
2.33.	F33	37

 TENPROJECT	DOCUMENTAZIONE RELATIVA AI FABBRICATI NON CONSIDERATI RECETTORI	Codice Data creazione Data ultima modif. Revisione Pagina	FV.GAL01.C1.IR.SIA03 22/08/2022 31/08/2022 00 2 di 43
---	--	---	---

2.34. F34 38

2.35. F35 39

	DOCUMENTAZIONE RELATIVA AI FABBRICATI NON CONSIDERATI RECETTORI	Codice Data creazione Data ultima modif. Revisione Pagina	FV.GAL01.C1.IR.SIA03 22/08/2022 31/08/2022 00 3 di 43
---	--	---	---

1. PREMESSA

I fabbricati rientranti nell'area di impianto sono stati censiti consultando le cartografie catastali, i CTR, le ortofoto e le tavole degli strumenti urbanistici vigenti.

Successivamente è stata condotta una campagna di rilevazioni in sito per la verifica delle reali condizioni dei fabbricati precedentemente individuati "su carta". Tale analisi è stata estesa ai potenziali recettori distanti fino a 500 metri dal perimetro esterno del campo fotovoltaico e rientranti entro un buffer di 100m dal cavidotto.

Da tale studio si è evinto che parte dei fabbricati individuati sono risultati ruderi, altri adibiti a ricovero di mezzi ed attrezzi agricoli oppure depositi.

I criteri per la definizione delle caratteristiche che devono avere i fabbricati per essere considerati recettori e la distanza minima che si deve rispettare per essi sono riportati nelle linee guida nazionali per l'autorizzazione alla costruzione e all'esercizio di impianti di produzione di elettricità da fonti rinnovabili (pubblicate nella G.U. del 18/09/2010).


Le linee Guida nazionali, nel caso di impianti eolici, prescrivono come misura di mitigazione una **distanza minima di ciascun aerogeneratore da unità abitative munite delle caratteristiche di abitabilità, regolarmente censite e stabilmente abitate, non inferiore ai 200 m (rif. lettera a) del punto 5.3 dell'allegato 4 delle linee guida).**

Il D.Lgs n.28/2011, nel sancire il rispetto delle distanze minime di ciascun aerogeneratore, fa riferimento alle **unità abitative munite di abitabilità, regolarmente censite e stabilmente abitate** (rif. comma 3 art.5).

Entrambi i riferimenti normativi considerano quindi come recettori le **unità abitative munite di abitabilità, regolarmente censite e stabilmente abitate.** Tale definizione, sebbene riferita agli impianti eolici, può essere ritenuta valida anche per impianti fotovoltaici.

Ai fini del presente elaborato, **seguendo un approccio cautelativo**, sono stati considerati come recettori tutti i fabbricati accatastati come "abitazioni" (categorie catastali da A/1 ad A/8) prescindendo da se gli stessi sono attualmente abitati o stabilmente abitati, e da se risultino muniti di abitabilità. Allo stesso tempo sono state considerate recettori quelle strutture che, seppure risultino essere appartenenti a categoria catastale diversa dalla categoria "A", dal rilievo eseguito sono nella fattispecie strutture sottoposte a ristrutturazione, in corso di costruzione o comunque in buono stato di conservazione e quindi potenzialmente abitabili.


Nei casi in cui i fabbricati risultano prossimi tra di loro o organizzati in agglomerati, si è provveduto al raggruppamento degli stessi identificandoli come unico recettore nel caso in cui siano presenti unità A,

	<p align="center">DOCUMENTAZIONE RELATIVA AI FABBRICATI NON CONSIDERATI RECETTORI</p>	<p>Codice Data creazione Data ultima modif. Revisione Pagina</p>	<p>FV.GAL01.C1.IR.SIA03 22/08/2022 31/08/2022 00 4 di 43</p>
---	--	--	--

o come fabbricato escluso nel caso in cui nessuno degli immobili risulta essere riconducibile ad un'abitazione.

L'individuazione grafica dei recettori e dei fabbricati esclusi è riportata sulle tavole IR.SIA01 e IR.SIA02.

Il presente elaborato riporta la documentazione relativa ai fabbricati non considerati come recettori e, quindi, esclusi nelle valutazioni degli impatti ambientali indotti dall'impianto fotovoltaico di progetto. In particolare, per ogni fabbricato viene riportata la ricerca catastale dalla quale si evince la categoria di riferimento e una foto o lo stralcio di foto piano di dettaglio.

	DOCUMENTAZIONE RELATIVA AI FABBRICATI NON CONSIDERATI RECETTORI	Codice Data creazione Data ultima modif. Revisione Pagina	FV.GAL01.C1.IR.SIA03 22/08/2022 31/08/2022 00 5 di 43
---	--	---	---

2. DOCUMENTAZIONE RELATIVA AI FABBRICATI NON RECETTORI

2.1.F01

Dati della ricerca

Catasto: **Fabbricati**

Comune di: **GALATINA** Codice: **D862** Sezione:

Foglio: **3** Particella: **208**

Immobili individuati: **1**

Elenco Immobili

Foglio	Particella	Sub	Indirizzo	Zona cens	Categoria	Classe	Consistenza	Rendita	Partita	Altri Dati
3	208		VIA DEGLI ANDRIANI n. 12 Piano T	002	D01			R.Euro:7998,00		



Il fabbricato F01 risulta censito come categoria catastale D01 – “Opifici” e come si rileva dalla foto risulta essere un capannone industriale e, pertanto, non è identificabile come recettore ai fini delle valutazioni degli impatti determinati dall’impianto fotovoltaico di progetto.

	DOCUMENTAZIONE RELATIVA AI FABBRICATI NON CONSIDERATI RECETTORI	Codice Data creazione Data ultima modif. Revisione Pagina	FV.GAL01.C1.IR.SIA03 22/08/2022 31/08/2022 00 6 di 43
---	--	---	---

2.2. F02

Dati della ricerca

Catasto: **Fabbricati**

Comune di: **GALATINA** Codice: **D862** Sezione:

Foglio: **3** Particella: **226**


Immobili individuati: **1**

Elenco Immobili

	Foglio	Particella	Sub	Indirizzo	Zona cens	Categoria	Classe	Consistenza	Rendita	Partita	Altri Dati
<input checked="" type="radio"/>	3	226		VIA DEGLI ANDRIANI n. SNC Piano T		F02			R.Euro:		



Il fabbricato F02 risulta censito come categoria catastale F02 – “Unità Collabenti” e come si rileva dallo stralcio di fotopiano risulta essere un immobile non servito in stato di abbandono e, pertanto, non è identificabile come recettore ai fini delle valutazioni degli impatti determinati dall’impianto fotovoltaico di progetto.

	DOCUMENTAZIONE RELATIVA AI FABBRICATI NON CONSIDERATI RECETTORI	Codice Data creazione Data ultima modif. Revisione Pagina	FV.GAL01.C1.IR.SIA03 22/08/2022 31/08/2022 00 7 di 43
---	--	---	---

2.3. F03

Dati della ricerca

Catasto: **Fabbricati**

Comune di: **GALATINA** Codice: **D862** Sezione:

Foglio: **3** Particella: **222**

Immobili individuati: **1**

Elenco Immobili

	Foglio	Particella	Sub	Indirizzo	Zona cens	Categoria	Classe	Consistenza	Rendita	Partita	Altri Dati 
<input checked="" type="radio"/>	3	222		VIA CHIUSURA GRANDE n. SNC Piano T		F03			R.Euro:		



Il fabbricato F03 risulta censito come categoria catastale F03 – “Unità in corso di costruzione” e come si rileva dalla foto risulta essere un “Pajare” e, pertanto, non è identificabile come recettore ai fini delle valutazioni degli impatti determinati dall’impianto fotovoltaico di progetto.

	DOCUMENTAZIONE RELATIVA AI FABBRICATI NON CONSIDERATI RECETTORI	Codice Data creazione Data ultima modif. Revisione Pagina	FV.GAL01.C1.IR.SIA03 22/08/2022 31/08/2022 00 8 di 43
---	--	---	---

2.4. F04

Dati della ricerca

Catasto: **Fabbricati**

Comune di: **GALATINA** Codice: **D862** Sezione:

Foglio: **3** Particella: **229**


Immobili individuati: **1**

Elenco Immobili

	Foglio	Particella	Sub	Indirizzo	Zona cens	Categoria	Classe	Consistenza	Rendita	Partita	Altri Dati 
<input checked="" type="radio"/>	3	229		VIA DEI MARTIRI n. SNC Piano T	002	C02	02	44 m ²	R. Euro:54,54		



Il fabbricato F04 risulta censito come categoria catastale C02 – “Magazzini e locali di deposito” inoltre, come si evince dal fotopiano è un piccolo manufatto a supporto dello svolgimento di attività agricole e pertanto, non è identificabile come recettore ai fini delle valutazioni degli impatti determinati dall’impianto fotovoltaico di progetto.

	DOCUMENTAZIONE RELATIVA AI FABBRICATI NON CONSIDERATI RECETTORI	Codice Data creazione Data ultima modif. Revisione Pagina	FV.GAL01.C1.IR.SIA03 22/08/2022 31/08/2022 00 9 di 43
---	--	---	---

2.5. F05

Dati della ricerca

Catasto: **Fabbricati**

Comune di: **GALATINA** Codice: **D862** Sezione:

Foglio: **5** Particella: **25**


Immobili individuati: **4**

Elenco Immobili

Foglio	Particella	Sub	Indirizzo	Zona cens	Categoria	Classe	Consistenza	Rendita	Partita	Altri Dati
5	25	1	VIA SANTA BARBARA Piano T-1		F02			R.Euro:		
5	25	2							Soppressa	
5	25	3	VIA SANTA BARBARA Piano T					R.Euro:	Bene comune non censibile	
5	25	4	VIA SANTA BARBARA n. SNC Piano T	001	C02	02	940 m ²	R.Euro:2378,80		



Il fabbricato F05 risulta censito come categoria catastale C02 – “Magazzini e locali di deposito” e come si rileva dalla foto, risulta essere un immobile non servito in stato di abbandono e, pertanto, non è identificabile come recettore ai fini delle valutazioni degli impatti determinati dall’impianto fotovoltaico di progetto.

	DOCUMENTAZIONE RELATIVA AI FABBRICATI NON CONSIDERATI RECETTORI	Codice Data creazione Data ultima modif. Revisione Pagina	FV.GAL01.C1.IR.SIA03 22/08/2022 31/08/2022 00 10 di 43
---	--	---	--

2.6. F06

Dati della ricerca

Catasto: **Fabbricati**

Comune di: **GALATINA** Codice: **D862** Sezione:

Foglio: **5** Particella: **27**


Immobili individuati: **1**

Elenco Immobili

Foglio	Particella	Sub	Indirizzo	Zona cens	Categoria	Classe	Consistenza	Rendita	Partita	Altri Dati
5	27		STRADA PROVINCIALE 307 SANTA BARBARA-COPERTINO n. SN Piano T		F02			R.Euro:		



Il fabbricato F06 risulta censito come categoria catastale F02 – “Unità collabenti” e come si rileva dalla foto, risulta essere un immobile non servito in stato di abbandono e, pertanto, non è identificabile come recettore ai fini delle valutazioni degli impatti determinati dall’impianto fotovoltaico di progetto.

	DOCUMENTAZIONE RELATIVA AI FABBRICATI NON CONSIDERATI RECETTORI	Codice Data creazione Data ultima modif. Revisione Pagina	FV.GAL01.C1.IR.SIA03 22/08/2022 31/08/2022 00 11 di 43
---	--	---	--

2.7. F07

Immobile selezionato


Catasto: **Terreni** Comune: **GALATINA** Codice: **D862**
Foglio: **5** Particella: **14**
Immobili individuati: **2**

Elenco Immobili Porzioni

Foglio	Particella	Sub	Porz	Qualità	Classe	ha	are	ca	Reddito dominicale	Reddito agrario
5	14		AA	VIGNETO	03	9	50		Euro:490,63 (*)	Euro:588,76
5	14		AB	SEMINATIVO	03		50	88	Euro:17,08 (*)	Euro:14,45



Il fabbricato F07 non risulta censito al catasto fabbricati e pertanto risulta al catasto terreni come area seminativa, inoltre, come si rileva dalla foto e dallo stralcio di fotopiano, risulta essere un immobile non servito in stato di abbandono e, pertanto, non è identificabile come recettore ai fini delle valutazioni degli impatti determinati dall'impianto fotovoltaico di progetto.

	DOCUMENTAZIONE RELATIVA AI FABBRICATI NON CONSIDERATI RECETTORI	Codice Data creazione Data ultima modif. Revisione Pagina	FV.GAL01.C1.IR.SIA03 22/08/2022 31/08/2022 00 12 di 43
---	--	---	--

2.8. F08

Dati della ricerca

Catasto: **Terreni**

Comune di: **GALATINA** Codice: **D862** Sezione:

Foglio: **5** Particella: **11**


Immobili individuati: **1**

Elenco Immobili

	Foglio	Particella	Sub	Qualità	Classe	ha	are	ca	Reddito dominicale	Reddito agrario	Partita	Porzioni
<input checked="" type="radio"/>	5	11		SEMINATIVO	2	3	30	86	Euro: 162,33	Euro: 111,07	0007993	



Il fabbricato F08 non risulta censito al catasto fabbricati e pertanto risulta al catasto terreni come area seminativa, inoltre, come si rileva dalla foto, risulta essere un torrino piezometrico e, pertanto, non è identificabile come recettore ai fini delle valutazioni degli impatti determinati dall'impianto fotovoltaico di progetto.

	DOCUMENTAZIONE RELATIVA AI FABBRICATI NON CONSIDERATI RECETTORI	Codice Data creazione Data ultima modif. Revisione Pagina	FV.GAL01.C1.IR.SIA03 22/08/2022 31/08/2022 00 13 di 43
---	--	---	--

2.9. F09

Dati della ricerca

Catasto: **Terreni**

Comune di: **GALATINA** Codice: **D862** Sezione:

Foglio: **5** Particella: **11**


Immobili individuati: **1**

Elenco Immobili

	Foglio	Particella	Sub	Qualità	Classe	ha	are	ca	Reddito dominicale	Reddito agrario	Partita	Porzioni
<input checked="" type="radio"/>	5	11		SEMINATIVO	2	3	30	86	Euro: 162,33	Euro: 111,07	0007993	



Il fabbricato F09 non risulta censito al catasto fabbricati e pertanto risulta al catasto terreni come area seminativa, inoltre, come si rileva dalla foto, risulta essere un torrino piezometrico e, pertanto, non è identificabile come recettore ai fini delle valutazioni degli impatti determinati dall'impianto fotovoltaico di progetto.

	DOCUMENTAZIONE RELATIVA AI FABBRICATI NON CONSIDERATI RECETTORI	Codice Data creazione Data ultima modif. Revisione Pagina	FV.GAL01.C1.IR.SIA03 22/08/2022 31/08/2022 00 14 di 43
---	--	---	--

2.10. F10

Dati della ricerca


Catasto: **Terreni**
Comune di: **GALATINA** Codice: **D862** Sezione:
Foglio: **5** Particella: **16**
Immobili individuati: **1**

Elenco Immobili

	Foglio	Particella	Sub	Qualità	Classe	ha	are	ca	Reddito dominicale	Reddito agrario	Partita	Porzioni
<input checked="" type="radio"/>	5	16		SEMINATIVO	2	5	39	0	Euro: 264,45	Euro: 180,94	0024489	



Il fabbricato F10 non risulta censito al catasto fabbricati e pertanto risulta al catasto terreni come area seminativa, inoltre, come si rileva dalla foto, risulta essere un immobile non servito in stato di abbandono e, pertanto, non è identificabile come recettore ai fini delle valutazioni degli impatti determinati dall'impianto fotovoltaico di progetto.

	DOCUMENTAZIONE RELATIVA AI FABBRICATI NON CONSIDERATI RECETTORI	Codice Data creazione Data ultima modif. Revisione Pagina	FV.GAL01.C1.IR.SIA03 22/08/2022 31/08/2022 00 15 di 43
---	--	---	--

2.11. F11

Dati della ricerca

Catasto: **Terreni**

Comune di: **GALATINA** Codice: **D862** Sezione:

Foglio: **5** Particella: **2**


Immobili individuati: **1**

Elenco Immobili

	Foglio	Particella	Sub	Qualità	Classe	ha	are	ca	Reddito dominicale	Reddito agrario	Partita	Porzioni
<input checked="" type="radio"/>	5	2		SEMINATIVO	2	5	26	86	Euro: 258,50	Euro: 176,87	0024489	



Il fabbricato F11 non risulta censito al catasto fabbricati e pertanto risulta al catasto terreni come area seminativa, inoltre, come si rileva dalla foto, risulta essere un immobile non servito in stato di abbandono e, pertanto, non è identificabile come recettore ai fini delle valutazioni degli impatti determinati dall'impianto fotovoltaico di progetto.

	DOCUMENTAZIONE RELATIVA AI FABBRICATI NON CONSIDERATI RECETTORI	Codice Data creazione Data ultima modif. Revisione Pagina	FV.GAL01.C1.IR.SIA03 22/08/2022 31/08/2022 00 16 di 43
---	--	---	--

2.12. F12

Dati della ricerca

Catasto: **Terreni**

Comune di: **GALATINA** Codice: **D862** Sezione:

Foglio: **2** Particella: **218**


Immobili individuati: **1**

Elenco Immobili

	Foglio	Particella	Sub	Qualità	Classe	ha	are	ca	Reddito dominicale	Reddito agrario	Partita	Porzioni ¹
<input checked="" type="radio"/>	2	218		SEMINATIVO	1	0	63	47	Euro: 39,34	Euro: 22,95		



Il fabbricato F12 non risulta censito al catasto fabbricati e pertanto risulta al catasto terreni come area seminativa, inoltre, come si rileva dalla foto, risulta essere un immobile non servito in stato di abbandono e, pertanto, non è identificabile come recettore ai fini delle valutazioni degli impatti determinati dall'impianto fotovoltaico di progetto.

	DOCUMENTAZIONE RELATIVA AI FABBRICATI NON CONSIDERATI RECETTORI	Codice Data creazione Data ultima modif. Revisione Pagina	FV.GAL01.C1.IR.SIA03 22/08/2022 31/08/2022 00 17 di 43
---	--	---	--

2.13. F13

Dati della ricerca

Catasto: **Terreni**

Comune di: **GALATINA** Codice: **D862** Sezione:

Foglio: **2** Particella: **202**


Immobili individuati: **1**

Elenco Immobili

	Foglio	Particella	Sub	Qualità	Classe	ha	are	ca	Reddito dominicale	Reddito agrario	Partita	Porzioni
<input checked="" type="radio"/>	2	202		SEMINATIVO	1	3	9	75	Euro: 191,97	Euro: 111,98		



Il fabbricato F13 non risulta censito al catasto fabbricati e pertanto risulta al catasto terreni come area seminativa, inoltre, come si rileva dallo stralcio di fotopiano, risulta essere un immobile non servito in stato di abbandono e, pertanto, non è identificabile come recettore ai fini delle valutazioni degli impatti determinati dall'impianto fotovoltaico di progetto.

	<p align="center">DOCUMENTAZIONE RELATIVA AI FABBRICATI NON CONSIDERATI RECETTORI</p>	<p>Codice Data creazione Data ultima modif. Revisione Pagina</p>	<p>FV.GAL01.C1.IR.SIA03 22/08/2022 31/08/2022 00 18 di 43</p>
---	--	--	---

2.14. F14

Dati della ricerca

Catasto: **Terreni**

Comune di: **GALATINA** Codice: **D862** Sezione:

Foglio: **2** Particella: **212**


Immobili individuati: **1**

Elenco Immobili

	Foglio	Particella	Sub	Qualità	Classe	ha	are	ca	Reddito dominicale	Reddito agrario	Partita	Porzioni
<input checked="" type="radio"/>	2	212		ENTE URBANO		0	62	95			0000001	



Il fabbricato F14 non risulta censito al catasto fabbricati e pertanto risulta al catasto terreni come area di ente urbano, inoltre, come si rileva dalla foto, risultano essere cabine inverter in prossimità di un impianto fotovoltaico e, pertanto, non è identificabile come recettore ai fini delle valutazioni degli impatti determinati dall'impianto fotovoltaico di progetto.

	DOCUMENTAZIONE RELATIVA AI FABBRICATI NON CONSIDERATI RECETTORI	Codice Data creazione Data ultima modif. Revisione Pagina	FV.GAL01.C1.IR.SIA03 22/08/2022 31/08/2022 00 19 di 43
---	--	---	--

2.15. F15

Dati della ricerca

Catasto: **Fabbricati**

Comune di: **GALATINA** Codice: **D862** Sezione:

Foglio: **6** Particella: **94**


Immobili individuati: **1**

Elenco Immobili

	Foglio	Particella	Sub	Indirizzo	Zona cens	Categoria	Classe	Consistenza	Rendita	Partita	Altri Dati
<input checked="" type="radio"/>	6	94		VIA CONTRADA QUARTI n. SN Piano T		F02			R.Euro:		



Il fabbricato F15 risulta censito come categoria catastale F02 – “Unità collabenti” e come si rileva dalla foto, risulta essere un immobile non servito in stato di abbandono e, pertanto, non è identificabile come recettore ai fini delle valutazioni degli impatti determinati dall’impianto fotovoltaico di progetto.

	DOCUMENTAZIONE RELATIVA AI FABBRICATI NON CONSIDERATI RECETTORI	Codice Data creazione Data ultima modif. Revisione Pagina	FV.GAL01.C1.IR.SIA03 22/08/2022 31/08/2022 00 20 di 43
---	--	---	--

2.16. F16

Dati della ricerca

Catasto: **Terreni**

Comune di: **GALATINA** Codice: **D862** Sezione:

Foglio: **6** Particella: **28**


Immobili individuati: **1**

Elenco Immobili

	Foglio	Particella	Sub	Qualità	Classe	ha	are	ca	Reddito dominicale	Reddito agrario	Partita	Porzioni ⁽ⁱ⁾
<input checked="" type="radio"/>	6	28		SEMINATIVO	2	0	65	0	Euro: 31,89	Euro: 21,82		



Il fabbricato F16 non risulta censito al catasto fabbricati e pertanto risulta al catasto terreni come area seminativa, inoltre, come si rileva dalla foto, risulta essere un immobile non servito in stato di abbandono e, pertanto, non è identificabile come recettore ai fini delle valutazioni degli impatti determinati dall'impianto fotovoltaico di progetto.

	DOCUMENTAZIONE RELATIVA AI FABBRICATI NON CONSIDERATI RECETTORI	Codice Data creazione Data ultima modif. Revisione Pagina	FV.GAL01.C1.IR.SIA03 22/08/2022 31/08/2022 00 21 di 43
---	--	---	--

2.17. F17

Dati della ricerca

Catasto: **Fabbricati**

Comune di: **GALATINA** Codice: **D862** Sezione:

Foglio: **9** Particella: **76**


Immobili individuati: **1**

Elenco Immobili

Foglio	Particella	Sub	Indirizzo	Zona cens	Categoria	Classe	Consistenza	Rendita	Partita	Altri Dati
9	76		STRADA PROVINCIALE 18 GALATINA-COPERTINO n. SN Piano T	001	C02	01	177 m ²	R Euro:383,93		



Il fabbricato F17 risulta censito come categoria catastale C02 – “Magazzini e locali di deposito” inoltre, come si rileva dalla foto, risulta essere un capannone e, pertanto, non è identificabile come recettore ai fini delle valutazioni degli impatti determinati dall’impianto fotovoltaico di progetto.

	DOCUMENTAZIONE RELATIVA AI FABBRICATI NON CONSIDERATI RECETTORI	Codice Data creazione Data ultima modif. Revisione Pagina	FV.GAL01.C1.IR.SIA03 22/08/2022 31/08/2022 00 22 di 43
---	--	---	--

2.18. F18

Dati della ricerca

Catasto: **Terreni**

Comune di: **GALATINA** Codice: **D862** Sezione:

Foglio: **9** Particella: **75**


Immobili individuati: **1**

Elenco Immobili

	Foglio	Particella	Sub	Qualità	Classe	ha	are	ca	Reddito dominicale	Reddito agrario	Partita	Porzioni ¹
<input checked="" type="radio"/>	9	75		SEMINATIVO	1	2	47	93	Euro: 153,65	Euro: 89,63		



Il fabbricato F18 non risulta censito al catasto fabbricati e pertanto risulta al catasto terreni come area seminativa, inoltre, risulta essere un capannone e, pertanto, non è identificabile come recettore ai fini delle valutazioni degli impatti determinati dall'impianto fotovoltaico di progetto.

	DOCUMENTAZIONE RELATIVA AI FABBRICATI NON CONSIDERATI RECETTORI	Codice Data creazione Data ultima modif. Revisione Pagina	FV.GAL01.C1.IR.SIA03 22/08/2022 31/08/2022 00 23 di 43
---	--	---	--

2.19. F19

Dati della ricerca


Catasto: **Fabbricati**

Comune di: **GALATINA** Codice: **D862** Sezione:

Foglio: **9** Particella: **78**


Immobili individuati: **1**

Elenco Immobili

	Foglio	Particella	Sub	Indirizzo	Zona cens	Categoria	Classe	Consistenza	Rendita	Partita	Altri Dati 
<input checked="" type="radio"/>	9	78		STRADA PROVINCIALE 18 GALATINA-COPERTINO n. SN Piano T	001	C02	01	8 m ²	R.Euro:17,35		



Il fabbricato F19 risulta censito come categoria catastale C02 – “Magazzini e locali di deposito” inoltre, come si rileva dalla foto, risulta essere un deposito e, pertanto, non è identificabile come recettore ai fini delle valutazioni degli impatti determinati dall’impianto fotovoltaico di progetto.

	DOCUMENTAZIONE RELATIVA AI FABBRICATI NON CONSIDERATI RECETTORI	Codice Data creazione Data ultima modif. Revisione Pagina	FV.GAL01.C1.IR.SIA03 22/08/2022 31/08/2022 00 24 di 43
---	--	---	--

2.20. F20

Dati della ricerca

Catasto: **Fabbricati**

Comune di: **GALATINA** Codice: **D862** Sezione:

Foglio: **9** Particella: **77**


Immobili individuati: **1**

Elenco Immobili

	Foglio	Particella	Sub	Indirizzo	Zona cens	Categoria	Classe	Consistenza	Rendita	Partita	Altri Dati
<input checked="" type="radio"/>	9	77		STRADA PROVINCIALE 18 GALATINA-COPERTINO n. SN Piano T	001	C02	01	154 m ²	R.Euro:334,04		



Il fabbricato F20 risulta censito come categoria catastale C02 – “Magazzini e locali di deposito” inoltre, come si rileva dalla foto, risulta essere un deposito e, pertanto, non è identificabile come recettore ai fini delle valutazioni degli impatti determinati dall’impianto fotovoltaico di progetto.

	DOCUMENTAZIONE RELATIVA AI FABBRICATI NON CONSIDERATI RECETTORI	Codice Data creazione Data ultima modif. Revisione Pagina	FV.GAL01.C1.IR.SIA03 22/08/2022 31/08/2022 00 25 di 43
---	--	---	--

2.21. F21

Dati della ricerca

Catasto: **Terreni**

Comune di: **GALATINA** Codice: **D862** Sezione:

Foglio: **10** Particella: **12**


Immobili individuati: **1**

Elenco Immobili

	Foglio	Particella	Sub	Qualità	Classe	ha	are	ca	Reddito dominicale	Reddito agrario	Partita	Porzioni ¹
<input checked="" type="radio"/>	10	12		VIGNETO	2	0	2	54	Euro: 3,94	Euro: 1,97		



Il fabbricato F21 non risulta censito al catasto fabbricati e pertanto risulta al catasto terreni come vigneto, inoltre, come si rileva dalla foto, risulta essere un immobile in stato di abbandono e non è identificabile come recettore ai fini delle valutazioni degli impatti determinati dall'impianto fotovoltaico di progetto.

	DOCUMENTAZIONE RELATIVA AI FABBRICATI NON CONSIDERATI RECETTORI	Codice Data creazione Data ultima modif. Revisione Pagina	FV.GAL01.C1.IR.SIA03 22/08/2022 31/08/2022 00 26 di 43
---	--	---	--

2.22. F22

Dati della ricerca

Catasto: **Fabbricati**

Comune di: **GALATINA** Codice: **D862** Sezione:

Foglio: **10** Particella: **404**


Immobili individuati: **1**

Elenco Immobili

Foglio	Particella	Sub	Indirizzo	Zona cens	Categoria	Classe	Consistenza	Rendita	Partita	Altri Dati
10	404		STRADA PROVINCIALE 307 SANTA BARBARA-COPERTINO n. SN Piano T		F03			R.Euro:		



Il fabbricato F22 risulta censito come categoria catastale F03 – “Unità in corso di costruzione” e come si rileva dalla foto, risulta essere un immobile non servito in stato di abbandono e, pertanto, non è identificabile come recettore ai fini delle valutazioni degli impatti determinati dall’impianto fotovoltaico di progetto.

	DOCUMENTAZIONE RELATIVA AI FABBRICATI NON CONSIDERATI RECETTORI	Codice Data creazione Data ultima modif. Revisione Pagina	FV.GAL01.C1.IR.SIA03 22/08/2022 31/08/2022 00 27 di 43
---	--	---	--

2.23. F23

Dati della ricerca

Catasto: **Fabbricati**

Comune di: **GALATINA** Codice: **D862** Sezione:

Foglio: **10** Particella: **418**


Immobili individuati: **1**

Elenco Immobili

Foglio	Particella	Sub	Indirizzo	Zona cens	Categoria	Classe	Consistenza	Rendita	Partita	Altri Dati
10	418		STRADA PROVINCIALE 307 SANTA BARBARA-COPERTINO n. SN Piano T	002	C02	01	5 m ²	R.Euro:5,16		



Il fabbricato F23 risulta censito come categoria catastale C02 – “Magazzini e locali di deposito” e come si rileva dalla foto, risulta essere un immobile non servito in stato di abbandono e, pertanto, non è identificabile come recettore ai fini delle valutazioni degli impatti determinati dall’impianto fotovoltaico di progetto.

	DOCUMENTAZIONE RELATIVA AI FABBRICATI NON CONSIDERATI RECETTORI	Codice Data creazione Data ultima modif. Revisione Pagina	FV.GAL01.C1.IR.SIA03 22/08/2022 31/08/2022 00 28 di 43
---	--	---	--

2.24. F24

Dati della ricerca

Catasto: **Fabbricati**

Comune di: **GALATINA** Codice: **D862** Sezione:

Foglio: **10** Particella: **417**


Immobili individuati: **1**

Elenco Immobili

Foglio	Particella	Sub	Indirizzo	Zona cens	Categoria	Classe	Consistenza	Rendita	Partita	Altri Dati
10	417		STRADA PROVINCIALE 307 SANTA BARBARA-COPERTINO n. SN Piano T	002	C02	01	37 m ²	R.Euro:38,22		



Il fabbricato F24 risulta censito come categoria catastale C02 – “Magazzini e locali di deposito” e come si rileva dalla foto, risulta essere un immobile non servito in stato di abbandono e, pertanto, non è identificabile come recettore ai fini delle valutazioni degli impatti determinati dall’impianto fotovoltaico di progetto.

	DOCUMENTAZIONE RELATIVA AI FABBRICATI NON CONSIDERATI RECETTORI	Codice Data creazione Data ultima modif. Revisione Pagina	FV.GAL01.C1.IR.SIA03 22/08/2022 31/08/2022 00 29 di 43
---	--	---	--

2.25. F25

Dati della ricerca

Catasto: **Fabbricati**

Comune di: **GALATINA** Codice: **D862** Sezione:

Foglio: **10** Particella: **429**


Immobili individuati: **1**

Elenco Immobili

Foglio	Particella	Sub	Indirizzo	Zona cens	Categoria	Classe	Consistenza	Rendita	Partita	Altri Dati
10	429		VIA MASSERIA SAN GIOVANNI n. SN Piano T	002	C02	04	17 m ²	R.Euro:28,97		



Il fabbricato F25 risulta censito come categoria catastale C02 – “Magazzini e locali di deposito” e come si rileva dalla foto, risulta essere un immobile non servito in stato di abbandono e, pertanto, non è identificabile come recettore ai fini delle valutazioni degli impatti determinati dall’impianto fotovoltaico di progetto.

	DOCUMENTAZIONE RELATIVA AI FABBRICATI NON CONSIDERATI RECETTORI	Codice Data creazione Data ultima modif. Revisione Pagina	FV.GAL01.C1.IR.SIA03 22/08/2022 31/08/2022 00 30 di 43
---	--	---	--

2.26. F26

Dati della ricerca

Catasto: **Fabbricati**

Comune di: **GALATINA** Codice: **D862** Sezione:

Foglio: **10** Particella: **313**


Immobili individuati: **1**

Elenco Immobili

	Foglio	Particella	Sub	Indirizzo	Zona cens	Categoria	Classe	Consistenza	Rendita	Partita	Altri Dati
<input checked="" type="radio"/>	10	313		STRADA PROVINCIALE 307 SANTA BARBARA-COPERTINO Piano T	002	C02	03	8 m ²	R.Euro:11,98		



Il fabbricato F26 risulta censito come categoria catastale C02 – “Magazzini e locali di deposito” e come si rileva dalla foto, risulta essere un immobile non servito in stato di abbandono e, pertanto, non è identificabile come recettore ai fini delle valutazioni degli impatti determinati dall’impianto fotovoltaico di progetto.

	DOCUMENTAZIONE RELATIVA AI FABBRICATI NON CONSIDERATI RECETTORI	Codice Data creazione Data ultima modif. Revisione Pagina	FV.GAL01.C1.IR.SIA03 22/08/2022 31/08/2022 00 31 di 43
---	--	---	--

2.27. F27

Dati della ricerca

Catasto: **Terreni**

Comune di: **GALATINA** Codice: **D862** Sezione:

Foglio: **10** Particella: **27**


Immobili individuati: **1**

Elenco Immobili

	Foglio	Particella	Sub	Qualità	Classe	ha	are	ca	Reddito dominicale	Reddito agrario	Partita	Porzioni
<input checked="" type="radio"/>	10	27		SEMINATIVO	1	0	0	26	Euro: 0,16	Euro: 0,09		



Il fabbricato F27 non risulta censito al catasto fabbricati e pertanto risulta al catasto terreni come seminativo e come si rileva dalla foto trattasi di un piccolo manufatto, inoltre, non è identificabile come recettore ai fini delle valutazioni degli impatti determinati dall'impianto fotovoltaico di progetto.

	DOCUMENTAZIONE RELATIVA AI FABBRICATI NON CONSIDERATI RECETTORI	Codice Data creazione Data ultima modif. Revisione Pagina	FV.GAL01.C1.IR.SIA03 22/08/2022 31/08/2022 00 32 di 43
---	--	---	--

2.28. F28

Dati della ricerca

Catasto: **Fabbricati**

Comune di: **GALATINA** Codice: **D862** Sezione:

Foglio: **4** Particella: **15**


Immobili individuati: **1**

Elenco Immobili

	Foglio	Particella	Sub	Indirizzo	Zona cens	Categoria	Classe	Consistenza	Rendita	Partita	Altri Dati ¹
<input checked="" type="radio"/>	4	15	1	VIA SAN GIOVANNI n. SNC Piano T	001	D10			R.Euro:3190,00		



Il fabbricato F28 risulta censito come categoria catastale D10 – “Fabbricati per funzioni produttive connesse alle attività agricole” e come si rileva dalla foto, risulta essere un immobile non servito in stato di abbandono e, pertanto, non è identificabile come recettore ai fini delle valutazioni degli impatti determinati dall’impianto fotovoltaico di progetto.

	DOCUMENTAZIONE RELATIVA AI FABBRICATI NON CONSIDERATI RECETTORI	Codice Data creazione Data ultima modif. Revisione Pagina	FV.GAL01.C1.IR.SIA03 22/08/2022 31/08/2022 00 33 di 43
---	--	---	--

2.29. F29

Dati della ricerca

Catasto: **Fabbricati**

Comune di: **GALATINA** Codice: **D862** Sezione:

Foglio: **29** Particella: **238**


Immobili individuati: **1**

Elenco Immobili

Foglio	Particella	Sub	Indirizzo	Zona cens	Categoria	Classe	Consistenza	Rendita	Partita	Altri Dati
29	238		LOCALITA' PARITONE n. SN Piano T	001	C02	01	20 m ²	R.Euro:43,38		



Il fabbricato F29 risulta censito come categoria catastale C02 – “Magazzini e locali di deposito” e come si rileva dalla foto risulta essere un “Pajare” e, pertanto, non è identificabile come recettore ai fini delle valutazioni degli impatti determinati dall’impianto fotovoltaico di progetto.

	DOCUMENTAZIONE RELATIVA AI FABBRICATI NON CONSIDERATI RECETTORI	Codice Data creazione Data ultima modif. Revisione Pagina	FV.GAL01.C1.IR.SIA03 22/08/2022 31/08/2022 00 34 di 43
---	--	---	--

2.30. F30

Immobile selezionato


Catasto: **Terreni** Comune: **GALATONE** Codice: **D863**
 Foglio: **2** Particella: **80**
 Immobili individuati: **2**

Elenco Immobili Porzioni

Foglio	Particella	Sub	Porz	Qualità	Classe	ha	are	ca	Reddito dominicale	Reddito agrario
2	80		AA	SEMINATIVO	03	1	78		Euro:55,16 (*)	Euro:41,37
2	80		AB	ULIVETO	04		14	90	Euro:1,92 (*)	Euro:1,92



Il fabbricato F30 non risulta censito al catasto fabbricati e pertanto risulta al catasto terreni come seminativo ed uliveto, inoltre da come si rileva dalla foto, risulta essere un immobile non servito in stato di abbandono e, pertanto, non è identificabile come recettore ai fini delle valutazioni degli impatti determinati dall'impianto fotovoltaico di progetto.

	DOCUMENTAZIONE RELATIVA AI FABBRICATI NON CONSIDERATI RECETTORI	Codice Data creazione Data ultima modif. Revisione Pagina	FV.GAL01.C1.IR.SIA03 22/08/2022 31/08/2022 00 35 di 43
---	--	---	--

2.31. F31

Dati della ricerca


Catasto: **Fabbricati**
 Comune di: **NARDO'** Codice: **F842**
 Foglio: **57** Particella: **252**
 Immobili individuati: **1**

Elenco Immobili

	Foglio	Particella	Sub	Indirizzo	Zona cens	Categoria	Classe	Consistenza	Rendita	Partita	Altri Dati
<input checked="" type="radio"/>	57	252		VIA AVETRANA Piano T		D01			R. Euro: 185,92	1012256	



Il fabbricato F31 risulta censito come categoria catastale D01 – “Opifici” e come si rileva dallo stralcio di fotopiano risulta essere un opificio e, pertanto, non è identificabile come recettore ai fini delle valutazioni degli impatti determinati dall’impianto fotovoltaico di progetto.

	DOCUMENTAZIONE RELATIVA AI FABBRICATI NON CONSIDERATI RECETTORI	Codice Data creazione Data ultima modif. Revisione Pagina	FV.GAL01.C1.IR.SIA03 22/08/2022 31/08/2022 00 36 di 43
---	--	---	--

2.32. F32

Dati della ricerca


Catasto: **Fabbricati**

Comune di: **NARDO'** Codice: **F842**

Foglio: **57** Particella: **243**


Immobili individuati: **1**

Elenco Immobili

	Foglio	Particella	Sub	Indirizzo	Zona cens	Categoria	Classe	Consistenza	Rendita	Partita	Altri Dati 
<input checked="" type="radio"/>	57	243		CONTRADA NANNI Piano T		C02	02	173 m ²	R.Euro:491,41	1009463	



Il fabbricato F32 risulta censito come categoria catastale C02 – “Magazzini e locali di deposito” e come si rileva dalla foto risulta essere un immobile non servito in stato di abbandono e, pertanto, non è identificabile come recettore ai fini delle valutazioni degli impatti determinati dall’impianto fotovoltaico di progetto.

	DOCUMENTAZIONE RELATIVA AI FABBRICATI NON CONSIDERATI RECETTORI	Codice Data creazione Data ultima modif. Revisione Pagina	FV.GAL01.C1.IR.SIA03 22/08/2022 31/08/2022 00 37 di 43
---	--	---	--

2.33. F33

Dati della ricerca

Catasto: **Fabbricati**

Comune di: **GALATINA** Codice: **D862** Sezione:

Foglio: **4** Particella: **25**


Immobili individuati: **3**

Elenco Immobili

	Foglio	Particella	Sub	Indirizzo	Zona cens	Categoria	Classe	Consistenza	Rendita	Partita	Altri Dati ¹
<input type="radio"/>	4	25	1							Soppressa	
<input type="radio"/>	4	25	2	VIA SAN GIOVANNI n. SNC Piano T	001	D01			R.Euro:18858,00		
<input type="radio"/>	4	25	3	VIA MASSERIA SAN GIOVANNI Piano T		F03			R.Euro:		



Il fabbricato F33 risulta censito come categoria catastale D01 – “Opifici” e come categoria catastale F03 – “Unità in corso di costruzione” e come si rileva dalla foto risulta essere un immobile non servito in stato di abbandono e, pertanto, non è identificabile come recettore ai fini delle valutazioni degli impatti determinati dall’impianto fotovoltaico di progetto.

	DOCUMENTAZIONE RELATIVA AI FABBRICATI NON CONSIDERATI RECETTORI	Codice Data creazione Data ultima modif. Revisione Pagina	FV.GAL01.C1.IR.SIA03 22/08/2022 31/08/2022 00 38 di 43
---	--	---	--

2.34. F34

Dati della ricerca

Catasto: **Terreni**

Comune di: **GALATINA** Codice: **D862** Sezione:

Foglio: **10** Particella: **126**


Immobili individuati: **1**

Elenco Immobili

	Foglio	Particella	Sub	Qualità	Classe	ha	are	ca	Reddito dominicale	Reddito agrario	Partita	Porzioni
<input checked="" type="radio"/>	10	126		ULIVETO	3	0	37	50	Euro: 8,72	Euro: 8,72	0000529	



Il fabbricato F34 non risulta censito al catasto fabbricati e pertanto risulta al catasto terreni come uliveto, inoltre da come si rileva dalla foto, risulta essere un cimitero e, pertanto, non è identificabile come recettore ai fini delle valutazioni degli impatti determinati dall'impianto fotovoltaico di progetto.

	DOCUMENTAZIONE RELATIVA AI FABBRICATI NON CONSIDERATI RECETTORI	Codice Data creazione Data ultima modif. Revisione Pagina	FV.GAL01.C1.IR.SIA03 22/08/2022 31/08/2022 00 39 di 43
---	--	---	--

2.35. F35

Dati della ricerca

Catasto: **Fabbricati**

Comune di: **NARDO'** Codice: **F842**

Foglio: **57** Particella: **295**

Immobili individuati: **2**

Elenco Immobili

	Foglio	Particella	Sub	Indirizzo	Zona cens	Categoria	Classe	Consistenza	Rendita	Partita	Altri Dati 
<input type="radio"/>	57	295	1							Soppressa	
<input type="radio"/>	57	295	2	CONTRADA ARENE n. SN Piano T		C02	02	30 m ²	R Euro 85,22		



Il fabbricato F35 risulta censito come categoria catastale C02 – “Magazzini e locali di deposito” e come si rileva dalla foto risulta essere un immobile non servito in stato di abbandono e, pertanto, non è identificabile come recettore ai fini delle valutazioni degli impatti determinati dall’impianto fotovoltaico di progetto.