






Legenda

Impianto fotovoltaico Galatina 1

-  campi fotovoltaici
-  cavidotto
-  SSEU - RTN

-  segnalazioni bibliografiche
-  Confini Comunali

Base cartografica IGM 1:25000

**REGIONE PUGLIA
PROVINCIA DI LECCE**

Comuni:
Galatina e Galatone
Località "Santa Barbara"

PROGETTO DEFINITIVO PER LA REALIZZAZIONE DI UN IMPIANTO DI PRODUZIONE DI ENERGIA ELETTRICA DA FONTE FOTOVOLTAICA E RELATIVE OPERE DI CONNESSIONE - Potenza nominale **40.278,00 kWp in DC** e potenza in immissione di **34.000,00 kW in AC**

Codice Pratica Regione Puglia IPBXVW8

Sezione 10:
STUDIO DI IMPATTO AMBIENTALE ED ALLEGATI

Titolo elaborato:
Tav. 01 - Segnalazioni archeologiche da bibliografia

N. Elaborato: ARCH.SIA01a Scala: 1:25000

Committente

Galatina 1 S.r.l.
Via Francesco Scandone,4
Montella (AV) - 83048
P.IVA 03126150642
galatina1@legalmail.it

Progettazione



sede legale e operativa
San Martino Sannita (BN) Località Chianarie snc Area Industriale
sede operativa
Lucera (FG) Via Alfonso La Cava 114
P.IVA 01465940623
Azienda con sistema gestione qualità Certificato N. 50 100 11873

Amministratore Unico
Geom. Braccia Gerardo Carmine

Archeologo



CAST s.c.r.l.
Via F. Redi, 5
70121 - Bari (BA)
0805212377
castarcheologia@gmail.com

00	Agosto 2022	LC sigla	LC sigla	NF sigla	Emissione Progetto Definitivo
Rev.	Data	Elaborazione	Approvazione	Emissione	DESCRIZIONE
Nome File sorgente		FV.GAL01.C1.PD.ARCH.SIA01a.R00.pdf	Nome file stampa		FV.GAL01.C1.PD.ARCH.SIA01a.R00.pdf Formato di stampa A1