

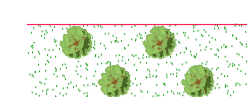

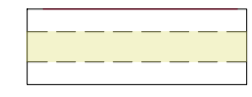



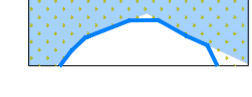








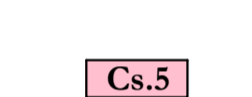


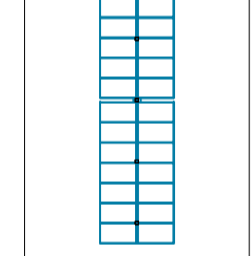
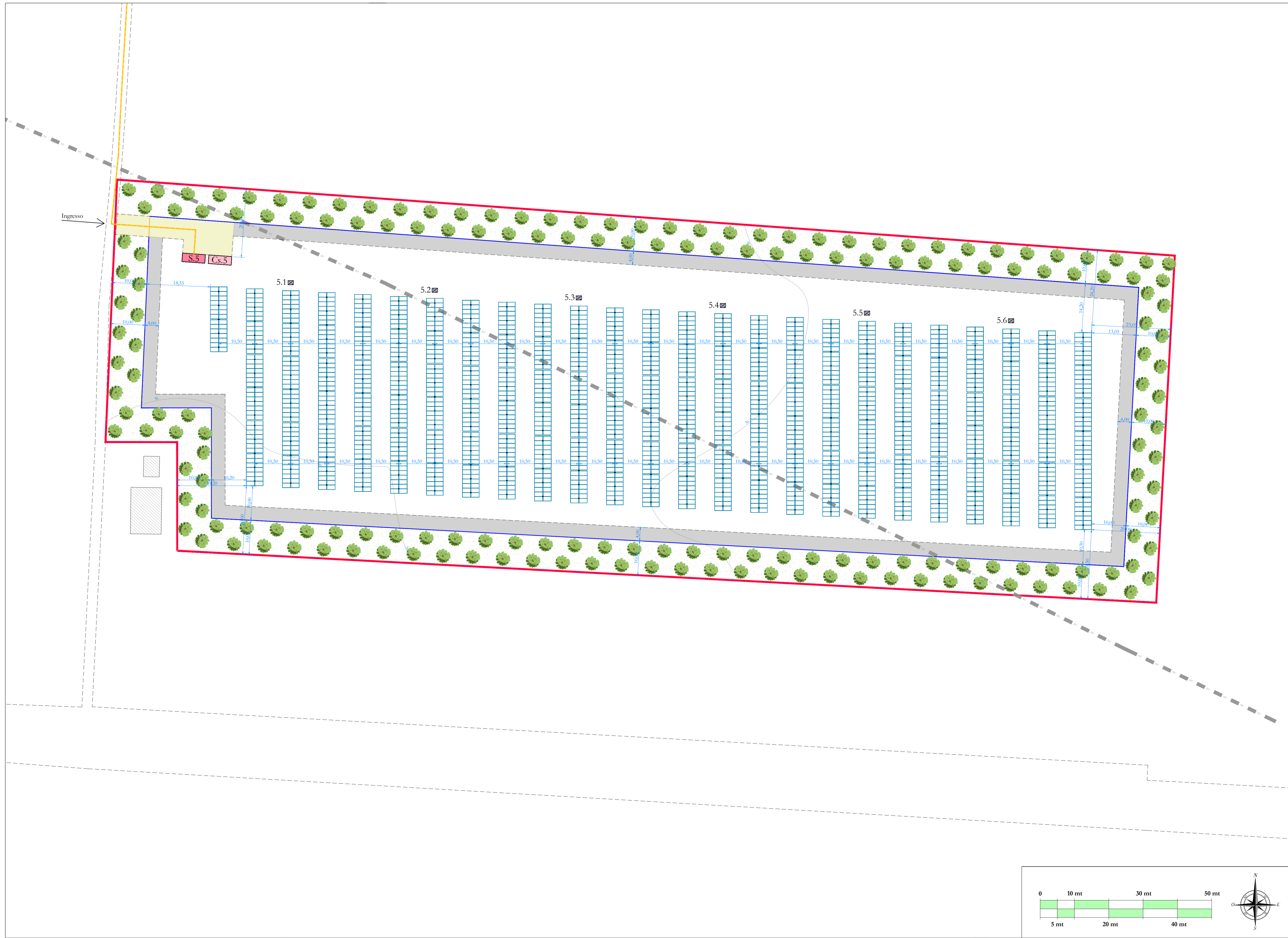
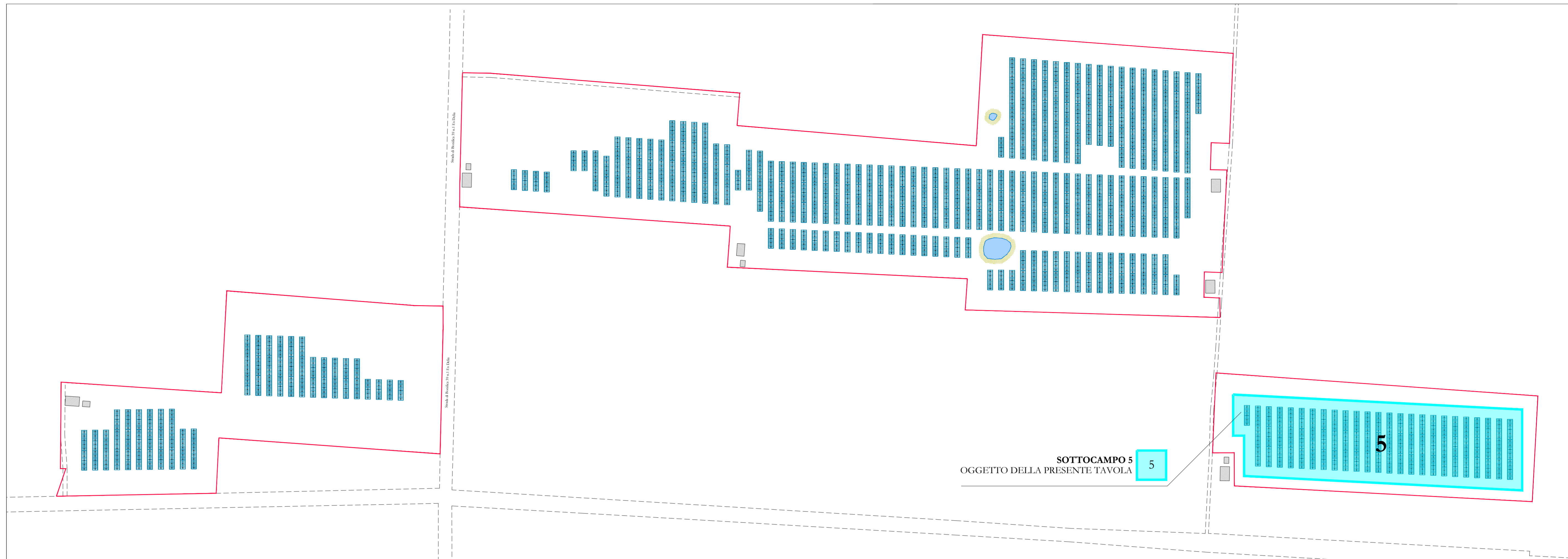


**LEGENDA**

-  Perimetro catastale
  -  Recinzione perimetrale
  -  Fascia arborea di mitigazione  
Uliveto perimetrale con larghezza pari a 10 metri
  -  Curve di livello equidistanza = 1 mt
  -  Viabilità di accesso/interna al campo fotovoltaico  
di realizzare in misto granulometrico costipato
  -  Viabilità interna al campo fotovoltaico
  -  Viabilità esterna al campo fotovoltaico
  -  Cancello di accesso
  -  Invaso artificiale esistente
  -  Fabbricati esistenti
  -  Nuova linea MT interrata (UTENTE)
  -  Linea MT aerea esistente
  -  Linea MT aerea in fase di progettazione/realizzazione
  -  Linea MT dismessa
  -  Linea BT aerea esistente
  -  Canale di scolo esistente
  -  Acquedotto interrato esistente
  -  Cabina trasformazione sottocampo 5 (AREA 1)
  -  Cabina di servizio sottocampo 5 (AREA 1)
  -  Inverter di stringa da 200 kW  
modello Huawei  
SUN2000-215 KTL o SIMILARE  
N° inverter sottocampo 5: 6
  -  Modulo Tracker con 28 pannelli fotovoltaici  
Tipo Arctech solar o similare
- AREA 1**  
Sottocampo 5: n° 73 Tracker da 28 moduli  
Totale: n°2.044 moduli FV
- Pannelli fotovoltaici tipo Trina Solar  
modello VERTIX da 670 watt o SIMILARI
- POTENZA NOMINALE SOTTOCAMPO 5: 1.369,48 kWp**





**REN ELECTRON** **CSQ** **E-Net** **COMUNE DI MAZARA DEL VALLO (TP)**  
 c.da DAGALAFONDA

**PROGETTO PER LA REALIZZAZIONE DI UN IMPIANTO AGRIVOLTAICO DA 10.862,04 kWp**  
 (POTENZA IN IMMISSIONE PARI A 9.600,00 kWp) PER LA PRODUZIONE DI ENERGIA  
 ELETTRICA E OPERE CONNESSE DENOMINATO "DAGALAFONDA\_MAZARA"

Comune di Mazara del Vallo:  
 Foglio di mappa n° 132 - particelle n° 73-75-227-278-304-305-306-384-386-388 (impianto di produzione)  
 Foglio di mappa n° 109 - particelle n° 342-343-344

COMMITTENTE: <b>ECOSOUND 1 S.R.L.</b> via Alessandro Manzoni, 30 20121 - Milano (MI) Codice fiscale: 10902370963 Amministratore unico: Sig. Shapira Yoav		Codice di rintracciabilità e Distribuzione n° T0737688			
REV.	DATA	ESEGUITO	VERIFICATO	APPROVATO	A. RELAZIONI E TABELLATI
00	22/07/2022	Lino/Massimo	Sarcione	Alfieri	B. INQUADRAMENTO TERRITORIALE
Note: PUA_2 "Elaborati di progetto" Classificazione: <b>D</b>					C. ELABORATI IMPIANTO DI RETE
<b>Layout impianto agrivoltaico (Area 1 - Sottocampo 5)</b>					D. ELABORATI IMPIANTO UTENTE
					E. DOCUMENTAZIONE:

Staff tecnico di progettazione: Arch. Claudio Sarcione Arch. Carlo Lino Geom. Lino Massimo Dato. Agr. Federico Marescalco Ing. Corrado Padalino Ing. Antony Viale	AMMINISTRATORE: ECOSOUND 1 S.R.L. Sig. SHAPIRA YOAV	PROGETTISTA (opere elettriche) ECOSOUND 1 S.R.L. Sig. SHAPIRA YOAV 	PROGETTISTA (opere idriche) arch. Claudio Sarcione TUMONTE SPERMA 
---	---	--	---

