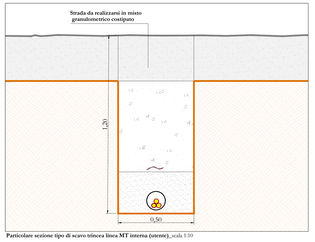

Particolare sezione tipo di scavo trincea linea MT interna (utente)_scala 1:10

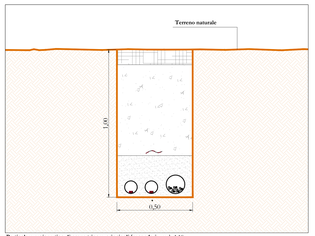

Particolare sezione tipo di scavo trincee principali/secondarie_scala 1:10

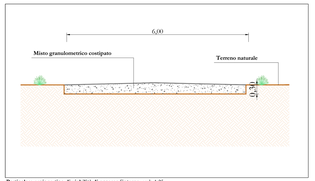

Particolare sezione tipo di viabilità di accesso/interna_scala 1:25



Particolare sezione tipo di scavo cabine_scala 1:50

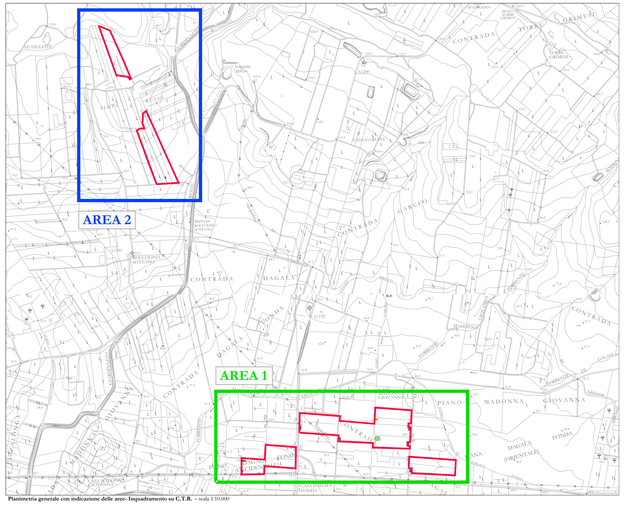

Planimetria generale con indicazione delle aree- Inquadramento su C.T.R. - scala 1:10.000

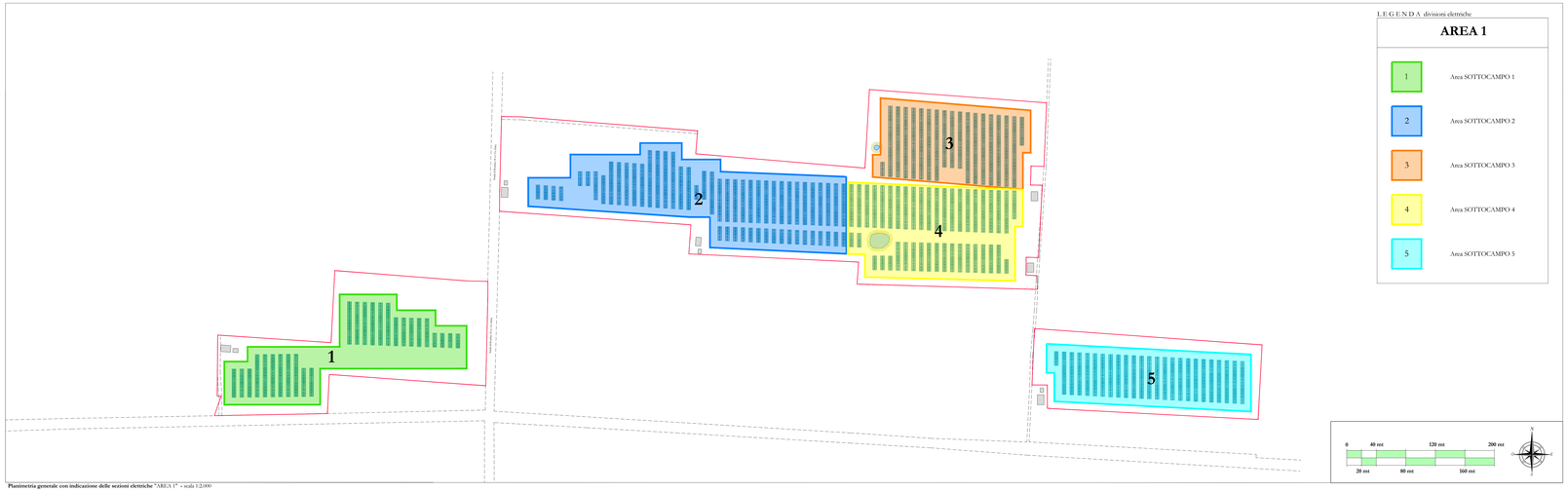

Planimetria generale con indicazione delle sezioni elettriche "AREA 1" - scala 1:2.000

L E G E N D A divisioni elettriche

AREA 1

- 1 — Area SOTTOCAMPO 1
- 2 — Area SOTTOCAMPO 2
- 3 — Area SOTTOCAMPO 3
- 4 — Area SOTTOCAMPO 4
- 5 — Area SOTTOCAMPO 5

L E G E N D A

- Perimetro catastale
- Recinzione perimetrale
- Curve di livello equidistanza = 1 mt
- C.S. — Cabina smistamento (AREA 1)
- S.1 — Cabina trasformazione sottocampo 1 (AREA 1)
- S.2 — Cabina trasformazione sottocampo 2 (AREA 1)
- S.3 — Cabina trasformazione sottocampo 3 (AREA 1)
- S.4 — Cabina trasformazione sottocampo 4 (AREA 1)
- S.5 — Cabina trasformazione sottocampo 5 (AREA 1)
- Ca.1 — Cabina di servizio sottocampo 1 (AREA 1)
- Ca.2 — Cabina di servizio sottocampo 2 (AREA 1)
- Ca.3 — Cabina di servizio sottocampo 3 (AREA 1)
- Ca.4 — Cabina di servizio sottocampo 4 (AREA 1)
- Ca.5 — Cabina di servizio sottocampo 5 (AREA 1)
- Modulo Tracker con 28 pannelli fotovoltaici Tipo: Arctech solar o similare
- Pannelli fotovoltaici tipo: Trina Solar modello VERTEX da 670 watt o SIMILARI

POTENZA NOMINALE COMPLESSIVA AREA 1 + AREA 2: 10.862,04 kWp

L E G E N D A - SCAVI

- Scavo a sezione obbligata per la realizzazione della viabilità di accesso/interna al campo fotovoltaico
  Profondità scavo circa **mt 0,30**
  Larghezza scavo variabile
  Volume di scavo complessivo (Area 1) circa **mc 2.340,00**
- Scavo a sezione obbligata per la realizzazione delle fondazioni delle cabine di smistamento/trasformazione/servizio (sottocampi 1, 2, 3, 4, 5)
  Profondità scavo circa **mt 0,60**
  Larghezza scavo variabile
  Volume di scavo complessivo circa **mc 244,90**
- Scavo a sezione obbligata per la realizzazione delle trincee di posa dei cavidotti (cavi AC, cavi DC, Terra)(sottocampi 1, 2, 3, 4, 5)
  Profondità scavo circa **mt 1,00**
  Larghezza scavo circa **mt 0,50**
  Volume di scavo complessivo circa **mc 1.089,50**
- Scavo a sezione obbligata per la realizzazione delle trincee di posa della nuova linea MT utente (sottocampi 1, 2, 3, 4, 5)
  Profondità scavo circa **mt 1,20**
  Larghezza scavo circa **mt 0,50**
  Volume di scavo complessivo circa **mc 754,80**
- Scavo a sezione obbligata per l'eventuale realizzazione delle trincee di posa dei cavidotti di videosorveglianza (sottocampi 1, 2, 3, 4, 5)
  Profondità scavo circa **mt 0,50**
  Larghezza scavo circa **mt 0,40**
  Volume di scavo complessivo circa **mc 702,00**

Layout preliminare movimento terra - "AREA 1" - scala 1:1.000

REN ELECTRAN — ESCO — ISO 9001 — ISO 14001

COMUNE DI MAZARA DEL VALLO (TP)
c.da DAGALAFONDA

PROGETTO PER LA REALIZZAZIONE DI UN IMPIANTO AGRIVOLTAICO DA 10.862,04 kWp (POTENZA IN IMMISSIONE PARI A 9.600,00 kWp) PER LA PRODUZIONE DI ENERGIA ELETTRICA E OPERE CONNESSE DENOMINATO "DAGALAFONDA_MAZARA"

Comune di Mazara del Vallo:
Foglio di mappa n° 132 - particelle n° 73-75-227-278-304-305-306-384-386-388
Foglio di mappa n° 109 - particelle n° 342-343-344

(impianto di produzione)

COMMITTENTE: **ECOSOUND 1 S.R.L.**
via Alessandro Manzoni, 30
20121 - Milano (MI)
Codice fiscale: 10902370963
Amministratore unico: Sig. Shapira Yoav

Codice di rintracciabilità e-Distribuzione n° T0737688

REV.	DATA	ESEGUITO	VERIFICATO	APPROVATO
00	22/07/2022	Litro/Mariano	Sarcina	Allisi

Scala: —

PCA_2 "Elaborati di progetto"

Layout preliminare movimento terra (Area 1)

A.	RELAZIONE TABELLARE
B.	INQUADRAMENTO TERRITORIALE
C.	ELABORATI IMPIANTO DI RETE
D.	ELABORATI IMPIANTO UTENZE
E.	DOCUMENTAZIONE

D **18**

Staff tecnico di programmazione:
- Arch. Claudio Sarcina
- Arch. Carlo Lazo
- Geom. Eziò Mariano
- Ing. Giuseppe Maria Monardo
- Ing. Cosimo Pallotta
- Ing. Antonio Vasile

AMMINISTRATORE
ECOSOUND 1 S.R.L.
Sig. SHAPIRA YOAV

PROGETTISTA
(timbro e firma)
ORDINE DEGLI INGEGNERI DELLA PROVINCIA DI TRAPANI
Ing. Cosimo PALLOTTA
n° 724
Settore A-Civile
Ambientale
Pianificatore
Conservatore
Junior
REPUBBLICA ITALIANA

PROGETTISTA
(timbro e firma)
arch. Claudio Sarcina
ORDINE DEGLI ARCHITETTI PIANIFICATORI PAESAGGISTI E CONSERVATORI DELLA PROVINCIA DI TRAPANI
Sezione A
n° 1