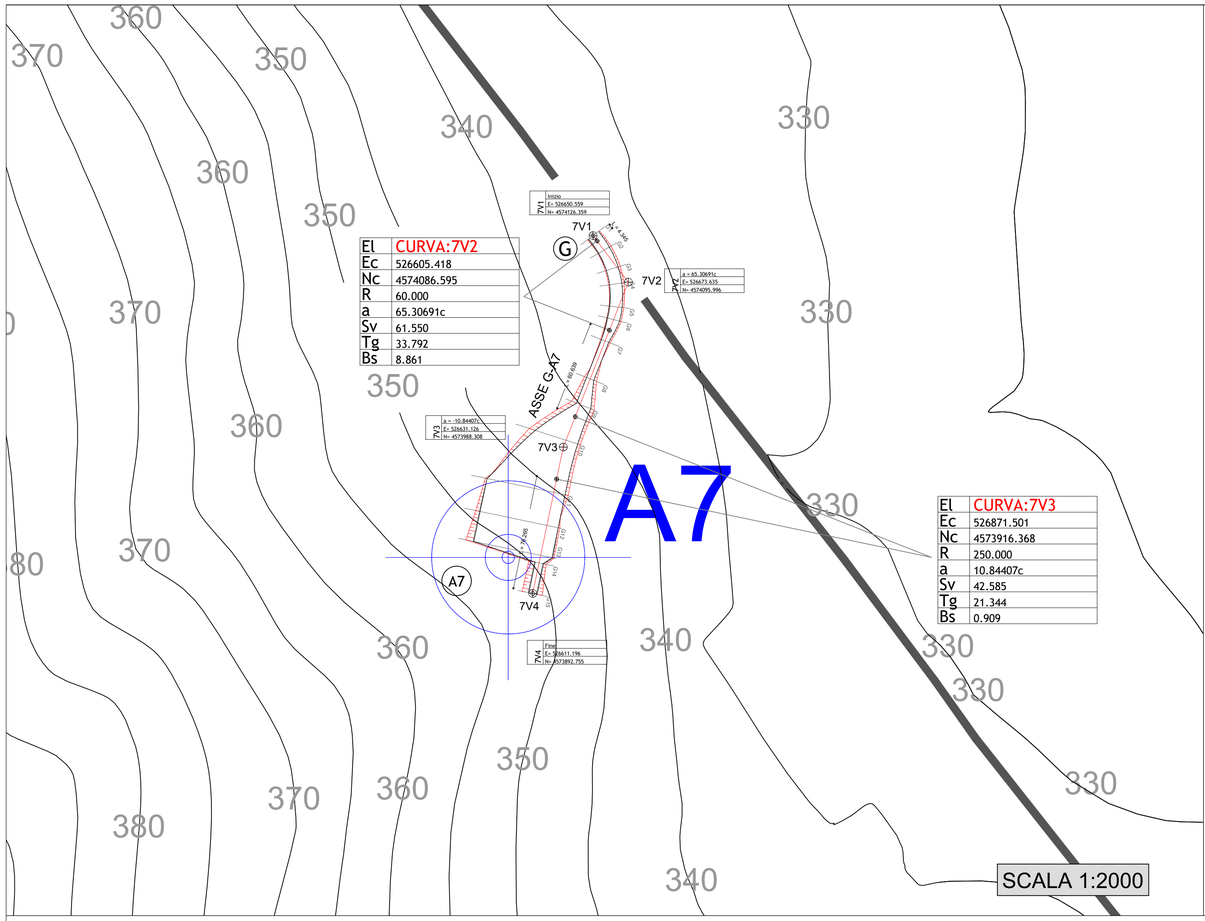

El	CURVA:7V2
Ec	526605.418
Nc	4574086.595
R	60.000
a	65.30691c
Sv	61.550
Tg	33.792
Bs	8.861

El	CURVA:7V3
Ec	526871.501
Nc	4573916.368
R	250.000
a	10.84407c
Sv	42.585
Tg	21.344
Bs	0.909

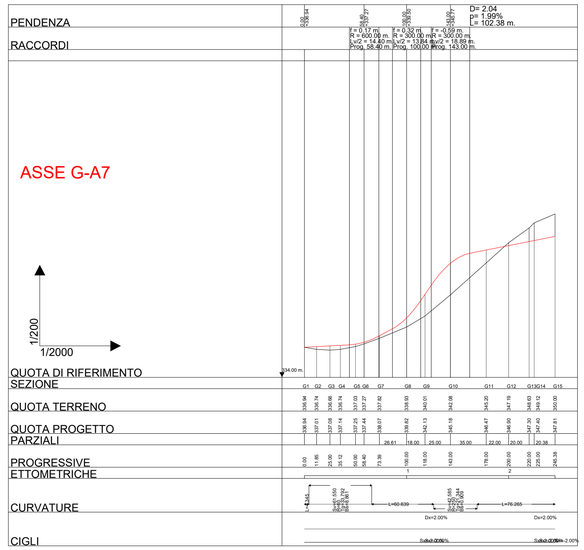
PENDENZA
RACCORDI
ASSE G-A7
1/200
1/2000
QUOTA DI RIFERIMENTO SEZIONE
QUOTA TERRENO
QUOTA PROGETTO
PARZIALI
PROGRESSIVE ETTOMETRICHE
CURVATURE
CIGLI
D= 2.04
p= 1.99%
L= 102.38 m.
R = 0.00 m.
R = 0.00 m.
R = 0.00

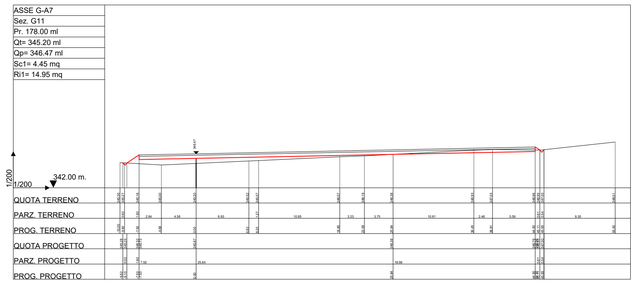

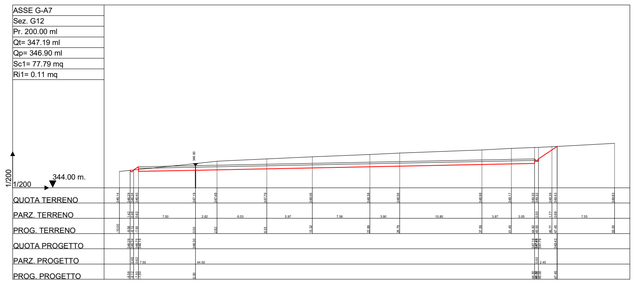

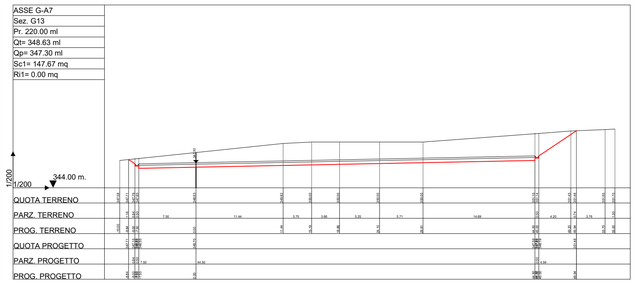

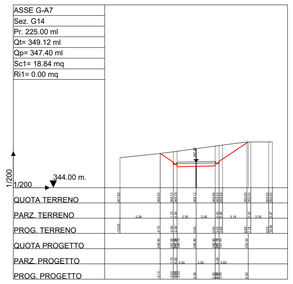

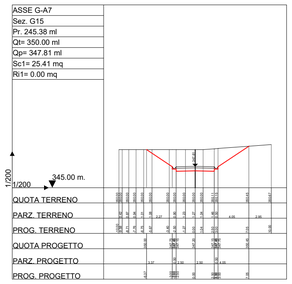

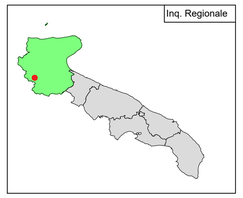

PARCO EOLICO ORSARA - BOVINO

COMUNI DI ORSARA DI PUGLIA E BOVINO

Istanza di PUA art. 27 D.Lgs 152/06 - Istanza Autorizzazione Unica art. 12 .Lgs. 387/03

Progettazione:

STUDIO DI INGEGNERIA ING. MICHELE R.G. CURTOTTI
Viale 8 Giugno, 385 - 71016 San Severo (FG)
ing.curtotti@sev.it - studiocurtotti@gmail.it

Progettazione ambientale:

MAXIMA INGEGNERIA SRL
Via Marco Partipilo, 48 - 70124 Bari (BA)
gare@pec.it - info@maximaingegneria.com

COMMITTENTE: ENGIE EOLICA LAVELLA
Comune di Orsara di Puglia e Bovino (FG)

TAVOLA 8.7

PROFILO LONGITUDINALE E SEZIONI TRASVERSALI
ASSE G-A7

PROGETTO DEFINITIVO

DATA :	Aprile 2022
AGGIORN. :	
SCALA :	varie
DIMENS. :	
N° FOGLI :	

COMMITTENTE:
ENGIE EOLICA LAVELLA SRL
Via Chiese, 72
20126 - Milano
pec:engieeolicalavella@legalmail.it

PROGETTAZIONE:
ing. Michele R.G. Curtotti

PROGETTAZIONE AMBIENTALE:
ing. Massimo Magnotta

Questo elaborato è di proprietà del progettista ed è protetto a termini di legge