

Mittente: Brodu Roberto
Località Medau Toro
09010 GONNESA (CI)

Spett.le **Comune di Gonnese**
Spett.le **Signor Sindaco**
Spett.le **Responsabile dell' Ufficio Tecnico Comunale**
Spett.le **Segretario Comunale**
e p.c. Spett.li **Consiglieri Comunali**
Via Sant'Andrea n. 48
09010 Gonnese (CI)

utc@pec.comune.gonnese.ca.it ;protocollo@pec.comune.gonnese.ca.it

Spett.le Ministero dell'Ambiente e della sicurezza energetica

carbonfootprint@pec.minambiente.it; dgprotezione.natura@pec.minambiente.it;
MITE@pec.mite.gov.it dgsta@pec.minambiente.it; dgsvi@pec.minambiente.it;
pna@pec.minambiente.it; pnm-ii@pec.minambiente.it;

pnm-iv@pec.minambiente.it; via@pec.mite.gov.it;

Spett.le Ministero della Salute

dgocts@postacert.sanita.it

Spett.le Ministero dei Beni Culturali

udcm@pec.cultura.gov.it; mbac-dg-p@mailcert.beniculturali.it;

Spett.le Ministero del Turismo

ufficiolegislativo@pec.ministeroturismo.gov.it;

Spett.le Ministero delle Imprese e del Made in Italy

gabinetto@pec.mise.gov.it;

Spett.le Direzione Generale dell'Industria Regione Sardegna

industria@pec.regione.sardegna.it

Spett.le Servizio attività estrattive e recupero ambientale regione Sardegna

ind.attiv.estrat@regione.sardegna.it;

Spett.le Regione Autonoma della Sardegna Direzione generale della difesa dell'ambiente

difesa.ambiente@pec.regione.sardegna.it;

Regione Autonoma della Sardegna Direzione generale della sanità'
san.dgsan@pec.regione.sardegna.it;

Spett.le Ministero dell'agricoltura, della sovranità alimentare e delle foreste
aoo.icqrf.ca@pec.politicheagricole.gov.it; aoo.cosvir@pec.politicheagricole.gov.it

ministro@pec.politicheagricole.gov.it

Spett.le Assessorato degli Enti Locali, Finanza e Urbanistica

eell.assessore@pec.regione.sardegna.it; enti.locali@pec.regione.sardegna.it;
urbanistica@pec.regione.sardegna.it; enti.locali@pec.regione.sardegna.it;

Spett.le Assessorato dell'Agricoltura e Riforma agro-pastorale

agr.assessore@pec.regione.sardegna.it

Spett.le Agenzia regionale per la protezione dell'ambiente della Sardegna (Arpas)

arpas@pec.arpa.sardegna.it

Spett.le Provincia del Sud Sardegna Segretario e Funzionari

protocollo@cert.provincia.sudsardegna.gov.it

Spett.le INU

inu.pec@legalmail.it; vicepresidente.inusardegna@gmail.com

Spett.le Ordine Ingegneri di Cagliari e Provincia

ordine.cagliari@ingpec.eu

Spett.le Ordine Architetti di Cagliari e Provincia

architetticagliari@pec.aruba.it

Spett.le Collegio Professionale dei Periti Agrari

collegio.roma@pec.peritiagrari.it; collegio.cagliari@pec.peritiagrari.it

Spett.le Consiglio dell'Ordine Nazionale dei Dottori Agronomi e dei Dottori Forestali

protocollo@conafpec.it; agrocagliari@gmail.com;

e p.c. Spett.le Corte dei Conti Procura Regionale

sardegna.procura@corteconticert.it

Spett.le Soprintendenza per i Beni Architettonici,
Paesaggistici, Storici, Artistici ed Etnoantropologici

sabap-ca@pec.cultura.gov.it;

Spett.le Comune di Iglesias al responsabile sito Natura 2000 ITB040029 “Costa di Nebida “

protocollo.comune.iglesias@pec.it.

Spett.le Unione di Comuni Metalla e il Mare

metallaeilmare@pec.it

**Oggetto: Direttiva 92/43/CEE inerente ai siti Natura 2000, art.6 della citata Direttiva Habitat.
Osservazioni alla variante al PUC, al vincolo idrogeologico, alla lottizzazione Portopaglia
e S’acqua sa canna comparto fl turistico, progetto di impianto fotovoltaico Generè.**

Il sottoscritto Roberto Brodu, _____, imprenditore agricolo a titolo principale,
_____, intende comunicare le seguenti osservazioni a causa
della situazione pianificatoria che non sembra particolarmente adeguata, ma anzi appare ostile,
all’incentivazione delle attività agricole nel territorio Gonnese

Non avendo avuto chiarimenti specifici alle mie numerose richieste di cui all’ oggetto, faccio presente
che l’attuazione DPR 357/97, di recepimento della Direttiva 92/43/CEE inerenti i siti natura 2000,
che delega alle Regioni e province autonome che nell’ ambito della propria discrezionalità tecnica verificano
e attuano quanto previsto dall’ art.6 della citata Direttiva Habitat, si segnala che il sito Natura 2000
ITB040029 “Costa di Nebida SIC“ è stato designato quale Zona Speciale di Conservazione (ZSC) ove
insistono specie di flora e fauna di valenza prioritaria con DM 07/04/2017 - G.U. 98 del 28-04-2017.

A causa di una errata pianificazione del territorio del sito Natura 2000 ITB040029 da parte degli enti: Regione
Sardegna, provincia (SU), ex provincia (Carbonia-Iglesias) e del comune di Gonnese, e del non rispetto del
art. 6 della Direttiva Habitat,

si stanno delineando i seguenti scenari che stanno deframmentando l’area ZSC ITB040029:

-Loc Guronedu S’acqua Sa Canna **esistente** **discarica di tipo B2** **Tossico nociva Guronedu** **ENI**

-Loc Guroneddu	S'aqua Sa Canna	esistente	discarica di tipo B2	Tossico nociva	S'aqua Sa Canna 1	ENI
-Loc Guroneddu	S'aqua Sa Canna	esistente	discarica di tipo B2	Tossico nociva	S'aqua Sa Canna 2	ENI
-Loc. Portopaglia	S'aqua Sa Canna	– in verifica	Lotizzazione	turistica	Villa di Chiesa	
-Loc. Gennere		in verifica	Centrale fotovoltaica	Ecosardinia SRL		
- Loc. Canemenda		in verifica	Centrale fotovoltaica	Ecosardinia SRL		
-Loc. Seruci		in verifica	Centrale fotovoltaica	SF. LIDIA SRL		
-Loc. Seruci miniera		in verifica	Centrale fotovoltaica	CARBOSULCIS SPA		
Loc. comune Gonnese		in verifica	variante PUC	Comune di Gonnese		
Loc. comune Gonnese		in verifica	Piano strategico vincolo idrogeologico	Comune di Gonnese		

Oltre ad altre lottizzazioni e progetti già approvati.

Si ricorda che l'articolo 6, paragrafo 3, prevede come punto di partenza il principio di prevenzione, in base al quale deve essere stilato un attento esame complessivo di tutti i progetti e/o programmi, il quale esame porterà alla rilevazione dell'impatto totale sulla flora e sulla fauna dei siti in questione.

Pertanto, visto che molti programmi elaborati dagli enti non hanno recepito detta direttiva, considerando che l'attuazione dei progetti sopracitati e i nuovi a venire, rischiano, se anche approvati, di essere bocciati e risarciti, segnalo che il non rispetto dell'attuatoria presenta anche caratteri civili e penali.

Distinti saluti.

Gonnese, lì 15/04/2023

Roberto Brodu

Allegati:

- 1) osservazioni direttiva habitat art.6
- 2) MATTM_REGISTRO UFFICIALE 2021
- 3) Lettera del ministero 26142-16 (3) (4)
- 4) trasmissione atti accesso Brodu
- 5) PARERE NMOTIVATO GONNESA
- 6) ALLEGATO A (3)
- 7) ALLEGATO B (4)
- 8) 31ua 16 AC6 BBCC zonizzazione
- 9) PEC del 0512/2016 a vari enti
- 10) evidenza progetti in mappa

11) IT art 6 guide jun 2019



Ministero della transizione ecologica

DIREZIONE GENERALE PER IL PATRIMONIO NATURALISTICO

IL DIRETTORE GENERALE

Al **Dott. Roberto Brodu**
roberto.brodu@pec.agritel.it

e. per conoscenza

Al **Comune di Gonnese**
protocollo@pec.comune.gonnese.ca.it

Alla **Regione Sardegna**
Assessorato Difesa dell'Ambiente
Amb.naturaforeste@regione.sardegna.it
difesa.ambiente@pec.regione.sardegna.it

Oggetto: Piano Urbanistico Comunale di Gonnese – richiesta di accesso agli atti Legge 241/1990. - ZSC ITB040029 “Costa di Nebida”

Si fa riferimento alla richiesta pervenuta dal dott. Roberto Brodu, del 26.04.2021, relativa a “Richiesta di partecipazione al procedimento amministrativo (Legge 7 agosto 1990, n.241 - D.P.R. 12 aprile 2006, n. 184)”, acquisizione degli atti relativi al procedimento in oggetto, nonché informazioni in merito al riscontro fornito dalla Regione Sardegna e dal Comune di Gonnese alla nota di questo Ufficio prot. PNM 26142 del 13.12.2016.

Si comunica che agli atti della Scrivente non risultano pervenuti riscontri da parte delle sopra citate amministrazioni alle quali, così come evidenziato nella citata nota del 13.12.2016, che ad ogni buon fine si allega, era stato richiesto di fornire diretto riscontro al segnalante.

Si fa presente che l'attuazione del DPR 357/97, di recepimento della Direttiva 92/43/CEE inerente i siti Natura 2000, è delegata alle Regioni e Province Autonome, che, nell'ambito della propria discrezionalità tecnica, verificano ed attuano quanto previsto dall'art. 6 della citata Direttiva Habitat.

Ulteriori richieste di informazioni dovranno pertanto essere indirizzate alle competenti amministrazioni che leggono per conoscenza.

Per quanto di competenza di questo Ministero, si segnala che il sito Natura 2000 ITB040029 “Costa di Nebida” è stato designato quale Zona Speciale di Conservazione (ZSC) con DM 07/04/2017 - G.U. 98 del 28-4-2017. Gli atti di tale procedimento, sono disponibili al link: <https://www.minambiente.it/pagina/zsc-designate>.

“Il presente atto è firmato digitalmente ai sensi del D.P.R. n.445/2000 e del D.lgs. 7 marzo 2005 n. 82 e norme collegate. Detta modalità sostituisce il testo cartaceo e la firma autografa.”



*Ministero dell' Ambiente
e della Tutela del Territorio
e del Mare*

DIREZIONE GENERALE PER LA PROTEZIONE DELLA NATURA E DEL MARE

DIVISIONE II
BIODIVERSITA' AREE PROTETTE, FLORA E FAUNA

MINISTERO DELL'AMBIENTE E DELLA TUTELA
DEL TERRITORIO E DEL MARE
Direzione Generale per la Protezione della Natura e del Mare

REGISTRO UFFICIALE - USCITA
Prot. 0026142/ PNM del 13/12/2016
DIV II

Al Comune di Gonnese
protocollo@pec.comune.gonnese.ca.it

Alla Regione Sardegna
Assessorato Difesa dell'Ambiente
Amb.naturaforeste@regione.sardegna.it
difesa.ambiente@pec.regione.sardegna.it

e. per conoscenza

Al Dott. Roberto Brodu
roberto.brodu@pec.agritel.it

Oggetto: *Segnalazione recante - Piano Urbanistico Comunale di Gonnese, di cui alle Delibere di C.C. n. 45 del 31.08.2015, n. 59 del 14.12.2015, n. 10 del 22.02.2016 (VAS), n. 18 del 18.04.2016, n. 22-23-24 del 19.05.2016, n. 28 del 24.05.2016.*

Si fa riferimento alla segnalazione pervenuta dal dott. Roberto Brodu, protocollata in ingresso da questo Ufficio in data 05.12.2016, concernente alcune variazioni delle destinazione d'uso che sarebbero in via di attuazione nel PUC del Comune di Gonnese, e che interesserebbero anche aree in località Medau Ghisu.

Premesso che questo Ufficio non è a conoscenza dei fatti descritti, dalla segnalazione risulta che alcune di queste zone, attualmente a destinazione agricola, verrebbero identificate come aree turistiche F1 e F2.

E' stato verificato che i terreni di Medau Ghisu rientrano all'interno del SIC ITB040029 "Costa di Nebida", ma non si è a conoscenza della integrazione della Valutazione di Incidenza del Piano Urbanistico Comunale (PUC) in questione, all'interno della procedura di VAS.

Con la presente si richiede pertanto a codeste Amministrazioni di riscontrare alle osservazioni citate, direttamente al Dott. Brodu, con particolare riferimento alle forme di tutela degli aspetti ambientali di cui alla Direttiva 92/43/CEE inerenti i siti Natura 2000 ivi presenti, dandone informazione per conoscenza anche a questa DG PNM.

Si rimane in attesa di riscontro.

Il dirigente

Dott. Antonio Maturani

Allegato: nota ingr. PNM 25511 del 05.12.2016

Divisione II
Sez. II
EL/ST

PROVINCIA SUD SARDEGNA

LEGGE REGIONALE 04.02.2016, N. 2 RECANTE "RIORDINO DEL SISTEMA DELLE AUTONOMIE LOCALI DELLA SARDEGNA"

Area Lavori Pubblici – Servizio Pianificazione

Via Mazzini n. 39 – 09013 Carbonia tel. 0781.6726.500 – PEC: protocollo@cert.provincia.sudsardegna.it

Iglesias, 02 agosto 2022

Comunicazione trasmessa solo via PEC
SOSTITUISCE L'ORIGINALE
Ai sensi del D.Lgs. 82/2005 e ss.mm.ii.

Brodu Roberto

Località Medau Toro

Gonnesa (SU)

PEC: roberto.brodu@pec.agritel.it

Oggetto: "Atti posti in essere a seguito delle allegate comunicazioni del Ministero della Transizione Ecologica e dell'Assessorato della difesa dell'Ambiente della Regione Sardegna."

RISCONTRO RICHIESTA ACCESSO AGLI ATTI

Con riferimento alla Vostra nota acquisita agli atti di questa Provincia al n. di prot. 18881 del 21.07.2022, con la quale si chiede di comunicare quali atti siano stati posti in essere a seguito delle comunicazioni del Ministero della Transizione Ecologica (prot. 45156 del 29.04.2021) e dell'Assessorato della difesa dell'Ambiente della Regione Sardegna, si evidenzia quanto segue:

- le comunicazioni allegate alla pec su citata non sono mai state trasmesse alla Provincia del Sud Sardegna, che peraltro non risulta essere in indirizzo, pertanto non si era a conoscenza delle richieste inviate da parte del Sig. Brodu;
- l'oggetto delle note trasmesse dal Ministero e dalla Regione Sardegna riguardano il Piano Urbanistico Comunale di Gonnesa - Richiesta di partecipazione al procedimento amministrativo - ZSC ITB040029 "Costa di Nebida".

Considerato che

- la L.R. 12 giugno 2006, n. 9, "Conferimento di funzioni e compiti agli enti locali", ed in particolare l'articolo 49, così come modificato dall'art. 5, comma 19, della L.R. 5 marzo 2008, n. 3, "Disposizioni per la formazione del bilancio annuale e pluriennale della Regione (Legge finanziaria 2008)", conferisce alle Province le funzioni amministrative relative alla valutazione di piani e programmi di livello Comunale, sub-provinciale e provinciale;
- la Provincia del Sud Sardegna in riferimento al PUC di Gonnesa ha svolto la procedura di VAS acquisendo tutti i pareri necessari, tra cui la determina regionale di approvazione dello studio di valutazione di incidenza relativo al ZSC ITB040029 "Costa di Nebida", in capo all'Assessorato regionale dell'Ambiente; la fase di VAS si è conclusa con il parere motivato disposto con determina dirigenziale n. 135 del 23.05.2016, di cui al punto successivo della presente.

Tutto ciò premesso,

si trasmette in allegato alla presente la seguente documentazione:

- Parere Motivato, determina n. 135 del 23.05.2016 "Valutazione Ambientale Strategica (V.A.S.) del Piano Urbanistico Comunale (P.U.C.) di GONNESA in adeguamento al Piano Paesaggistico Regionale ed al Piano di Assetto Idrogeologico. Parere motivato ex art. 15 del D. Lgs. 152/2006";
- Allegati al Parere Motivato:
 - Allegato A, atti depositati;

- Allegato B, Controdeduzioni alle osservazioni pervenute.

Per eventuali chiarimenti in merito alla presente si prega di contattare:

- geol. Marco Murtas – tel. 0781.67.26.506, e-mail: marco.murtas@provincia.sudsardegna.it

- ing. Ugo Piras – tel. 0781.67.26.563 - e-mail: ugo.piras@provincia.sudsardegna.it

PEC: protocollo@cert.provincia.sudsardegna.it

Distinti saluti



Il Dirigente
Ing. Alessandro Mulas

PROVINCIA SUD SARDEGNA
GESTIONE STRALCIO EX PROVINCIA CARBONIA IGLESIAS

LEGGE REGIONALE 04.02.2016, N. 2 REGANTE "RIORDINO DEL SISTEMA DELLE AUTONOMIE
LOCALI DELLA SARDEGNA"

AREA DEI SERVIZI TECNOLOGICI E PIANIFICAZIONE

DETERMINAZIONE

n° 135 / SP	Del 23.05.2016
Oggetto:	Valutazione Ambientale Strategica (V.A.S.) del Piano Urbanistico Comunale (P.U.C.) di GONNESA in adeguamento al Piano Paesaggistico Regionale ed al Piano di Assetto Idrogeologico. Parere motivato ex art. 15 del D. Lgs. 152/2006

IL DIRIGENTE

- VISTA** la Direttiva del Parlamento europeo e del Consiglio 27 giugno 2001, n. 2001/42/CE, concernente la valutazione degli effetti di determinati piani e programmi sull'ambiente;
- VISTO** il Decreto Legislativo 3 aprile 2006, n. 152, "Norme in materia ambientale", ed in particolare la Parte II, recante "Procedure per la Valutazione Ambientale Strategica (VAS), per la Valutazione d'Impatto Ambientale (VIA) e per l'Autorizzazione Ambientale Integrata (IPPC)";
- VISTO** il Decreto Legislativo 16 gennaio 2008, n. 4, "Ulteriori disposizioni correttive ed integrative del Decreto Legislativo 152/2006";
- VISTO** il Decreto Legislativo 29 giugno 2010, n. 128, "Modifiche ed integrazioni al Decreto Legislativo 3 aprile 2006, n. 152, recante norme in materia ambientale, a norma dell'articolo 12 della legge 18 giugno 2009, n. 69";
- VISTA** la L.R. 12 giugno 2006, n. 9, "Conferimento di funzioni e compiti agli enti locali", ed in particolare l'articolo 49, così come modificato dall'art. 5, comma 19, della L.R. 5 marzo 2008, n. 3, "Disposizioni per la formazione del bilancio annuale e pluriennale della Regione (Legge finanziaria 2008)", che conferisce alle Province le funzioni amministrative relative alla valutazione di piani e programmi di livello Comunale, sub-provinciale e provinciale;
- VISTA** la Legge Regionale 22 dicembre 1989, n. 45, "Norme per l'uso e la tutela del territorio Regionale";
- VISTE** le Linee Guida per la Valutazione Ambientale Strategica dei Piani Urbanistici Comunali, approvate con Deliberazione della Giunta Regionale n. 44/51 del 14/12/2010;
- VISTO** il Decreto Commissariale n. 2 del 13/05/2015, con il quale sono state conferite le funzioni di Dirigente dell'Area dei Servizi per la Pianificazione all'Ing. Fulvio Bordignon;

PREMESSO CHE

il Comune di Gonnese (con nota acquisita al ns. prot. Gen. n. 136 del 05/01/2010) ha reso noto l'avvio del procedimento di Valutazione Ambientale Strategica del Piano Urbanistico Comunale, riadozione del Piano di Utilizzo dei Litorali in adeguamento al Piano Paesaggistico Regionale ed al Piano di Assetto Idrogeologico, ai sensi dell'attuale quadro normativo (Direttiva 2001/142/CE, D.Lgs. n. 152/2006 ess.mm.ii), a far data dal 05.01.2010;

il Consiglio Comunale di Gonnese, con delibera n. 15 del 21.06.2010, ha approvato le linee di indirizzo per il Piano Urbanistico Comunale in adeguamento al PPR e al PAI;

che la fase di scoping, avviata il 28.07.2010, si è conclusa in data 03.12.2010;

il Consiglio Comunale di Gonnese, con delibera n. 04 del 22.03.2011, ha adottato unitamente al Rapporto Ambientale, e alla Sintesi non Tecnica il Piano Urbanistico Comunale in adeguamento al Piano Paesaggistico Regionale ed al Piano di Assetto Idrogeologico e riadottato il Piano di Utilizzo del Litorale;

PROVINCIA SUD SARDEGNA
GESTIONE STRALCIO EX PROVINCIA CARBONIA IGLESIAS

LEGGE REGIONALE 04.02.2016, N. 2 RECANTE "RIORDINO DEL SISTEMA DELLE AUTONOMIE
LOCALI DELLA SARDEGNA"

AREA DEI SERVIZI TECNOLOGICI E PIANIFICAZIONE

il Piano Urbanistico Comunale, il Rapporto Ambientale e la Sintesi non tecnica sono stati depositati da parte del Comune di Gonnese presso gli uffici della Provincia con nota acquisita agli atti, ns. prot. Gen. n. 3833 del 24/05/2011;

l'avviso di avvenuto deposito è stato pubblicato sul BURAS n. 15 parte III del 27 maggio 2011;

la fase della consultazione, avviata il 27.05.2011, si è conclusa in data 26.07.2011;

in data 27.05.2011 il Comune di Gonnese ha convocato un incontro pubblico presso la sede municipale;

in data 17 giugno 2011 si è svolta la "riunione di post-adozione" promossa dall'autorità precedente in accordo con l'autorità competente, alla quale sono stati invitati a partecipare gli enti competenti in materia ambientale, il pubblico interessato e il pubblico;

CONSIDERATO CHE

nella "riunione di post-adozione" del 17 giugno 2011 la Provincia ha richiesto integrazioni documentali costituite dallo Studio di compatibilità idraulica, geologica e geotecnica ai sensi dell'art. 8 delle norme tecniche di attuazione del PAI, altresì è stata richiesta la predisposizione della Valutazione di Incidenza Ambientale secondo quanto stabilito dal DPR n. 357 del 08.09.1997, "Regolamento recante attuazione della direttiva 92/43/CEE relativa alla conservazione degli habitat naturali e seminaturali, nonché della flora e della fauna selvatiche";

in data 31.05.2011 il Comune di Gonnese ha trasmesso al Servizio SAVI (oggi SVA) Piano Urbanistico Comunale, costituita dagli elaborati riportati nell'allegato B, alla presente;

con nota prot. n. 18071 del 08/08/2011, il Servizio SAVI (oggi SVA) chiede al Comune di Gonnese di "integrare la documentazione trasmessa al fine di evidenziare tutti gli elementi del PUC che possono produrre incidenze;"

l'autorità precedente con delibera di Consiglio Comunale n. 26 del 24.10.2011 ha esaminato le osservazioni presentate dai cittadini, riportando come nella nota trasmessa a questa Provincia dal Comune di Gonnese in data 19.10.2011, che le stesse non comportano modifiche sostanziali al PUC al PUL, al Rapporto Ambientale e alla Sintesi non tecnica, non essendo pervenute ulteriori osservazioni di carattere ambientale;

DATO ATTO CHE

l'Autorità competente con determina n° 163 del 19.10.2011, ha rilasciato il parere motivato al Comune di Gonnese a condizione che venissero recepite alcune prescrizioni, in particolare l'approvazione della Valutazione di Incidenza Ambientale e lo Studio di compatibilità idraulica, geologica e geotecnica ai sensi dell'art. 8 delle norme tecniche di attuazione del PAI;

il Consiglio Comunale di Gonnese, con delibera n. 30 del 07.11.2011 ha deliberato l'approvazione in via definitiva ai sensi dell'art. 20 della L. R. n. 45/1989 il Piano Urbanistico Comunale in adeguamento al Piano Paesaggistico Regionale ed al Piano di Assetto Idrogeologico;

in data 19.12.2011 il Comune di Gonnese ha dato avvio alla copianificazione ai sensi dell'art. 49 delle Norme Tecniche di Attuazione del Piano Paesaggistico Regionale presso l'Assessorato Regionale degli Enti Locali, Finanze ed Urbanistica, Direzione Generale Pianificazione Urbanistica territoriale e Vigilanza Edilizia, Servizio Politiche per le Aree Urbane, tra la Regione Autonoma della Sardegna, la Soprintendenza per i Beni Archeologici, la Soprintendenza per i Beni Architettonici, Paesaggistici, Storici Artistici ed Etnoantropologici ed il Comune di Gonnese;

a seguito delle varie conferenze di servizio è emersa la necessità di apportare delle varianti essenziali al Piano approvato e che pertanto risulta necessario riadottare il Piano in base alle indicazioni fornite dagli uffici regionali competenti;

PROVINCIA SUD SARDEGNA
GESTIONE STRALCIO EX PROVINCIA CARBONIA IGLESIAS

LEGGE REGIONALE 04.02.2016, N. 2 RECANTE "RIORDINO DEL SISTEMA DELLE AUTONOMIE
LOCALI DELLA SARDEGNA"

AREA DEI SERVIZI TECNOLOGICI E PIANIFICAZIONE

con nota acquisita agli atti, ns. prot. Gen. n. 30599 del 22.11.2011 il Servizio SAVI (oggi SVA) evidenzia che, ai sensi di quanto previsto dall'art. 10 comma 3 del D.Lgs. 152/2006 (s ss.mm.ii.), il parere motivato avrebbe dovuto dare atto degli esiti della valutazione di incidenza;

con nota prot. n 7515 del 15.03.2012 la Provincia di Carbonia Iglesias a seguito della nota trasmessa dal Servizio SAVI di richiesta integrazioni, chiedeva al Comune di Gonnese di trasmettere entro sei mesi i nulla osta ambientali, pena la revoca del parere motivato rilasciato con determinazione n. 163 del 19.10.2011;

CONSTATATO CHE

il Comune di Gonnese con nota acquisita agli atti, ns. prot. Gen. n. 29867 del 07.11.2012 ha trasmesso al Servizio SAVI (oggi SVA) documenti integrativi alla procedura VAS;

lo Studio di compatibilità idraulica, geologica e geotecnica, è stato trasmesso alla Direzione Generale Agenzia del Distretto Idrografico della Sardegna in data 05.12.2012;

il Comune di Gonnese con delibera di Consiglio Comunale n 3 del 04.02.2013 ha revocato la delibera di Consiglio Comunale n. 4 del 22.03.2011 avente ad oggetto: "*adozione del Piano Urbanistico Comunale in adeguamento al Piano Paesaggistico Regionale ed al Piano di Assetto Idrogeologico e riadozione del Piano di Utilizzo del Litorale*" a seguito degli incontri di copianificazione nel corso dei quali sono state apportate variazioni essenziali al PUC adottato;

il Comune di Gonnese con delibera di Consiglio Comunale n 4 del 04.02.2013 ha revocato la delibera di Consiglio Comunale n. 26 del 24.10.2011 avente ad oggetto: "*Piano Urbanistico Comunale in adeguamento al Piano Paesaggistico Regionale ed al Piano di Assetto Idrogeologico e Piano di Utilizzo del Litorale, - esame osservazioni* - in seguito agli incontri di copianificazione nel corso dei quali sono state apportate variazioni essenziali al PUC adottato;

il Comune di Gonnese con delibera di Consiglio Comunale n 5 del 04.02.2013 ha revocato la delibera di Consiglio Comunale n. 30 del 07.11.2011 avente ad oggetto: "*Piano Urbanistico Comunale in adeguamento al Piano Paesaggistico Regionale ed al Piano di Assetto Idrogeologico e Piano di Utilizzo del Litorale. Approvazione definitiva* in seguito agli incontri di copianificazione nel corso dei quali sono state apportate variazioni essenziali al PUC approvato;

il Comune di Gonnese viste le risultanze della copianificazione ai sensi dell'art. 49 delle Norme Tecniche di Attuazione del Piano Paesaggistico Regionale, con delibera di Consiglio Comunale n° 6 del 04.02.2013 ha riadottato il *Piano Urbanistico Comunale in adeguamento al Piano Paesaggistico Regionale ed al Piano di Assetto Idrogeologico*;

il Comune di Gonnese con delibera di Consiglio Comunale n° 15 del 08.04.2013 ha adottato il "*Piano Urbanistico Comunale in adeguamento al Piano Paesaggistico Regionale ed al Piano di Assetto Idrogeologico, con integrazione alla delibera di Consiglio Comunale n° 6 del 04.02.2013*". Le integrazioni consistono nell'approvazione degli elaborati riguardanti la Valutazione Ambientale Strategica, lo Studio di compatibilità idraulica, geologica e geotecnica la Valutazione di Incidenza Ambientale e il Piano di Utilizzo dei Litorali (con revoca dell'atto di C. C. n. 20/2012);

DATO ATTO CHE

il Piano Urbanistico Comunale, il Piano di Utilizzo dei Litorali, il Rapporto Ambientale e la Sintesi non tecnica e la Valutazione di Incidenza sono stati depositati da parte del Comune di Gonnese presso gli uffici della Provincia con nota acquisita agli atti, ns. prot. Gen. n. 11932 del 03/05/2013;

l'avviso di avvenuto deposito è stato pubblicato sul BURAS n° 20 parte III del 02 maggio 2013;

la fase della consultazione avviata, il 02.05.2013, si è conclusa in data 30.06.2013;

PROVINCIA SUD SARDEGNA
GESTIONE STRALCIO EX PROVINCIA CARBONIA IGLESIAS

LEGGE REGIONALE 04.02.2016, N. 2 RECANTE "RIORDINO DEL SISTEMA DELLE AUTONOMIE
LOCALI DELLA SARDEGNA"

AREA DEI SERVIZI TECNOLOGICI E PIANIFICAZIONE

in data 04 giugno 2013 si è svolta la "riunione di post-adozione" promossa dall'autorità precedente in accordo con l'autorità competente, alla quale sono stati invitati a partecipare gli enti competenti in materia ambientale, il pubblico interessato e il pubblico;

il Comune di Gonnese con nota prot. n. 3798 del 03.05.2013 ha trasmesso le integrazioni allo Studio di compatibilità idraulica, geologica e geotecnica richieste dalla Direzione Generale Agenzia del Distretto Idrografico della Sardegna;

con Deliberazione del Comitato Istituzionale dell'Autorità di Bacino Regionale della Sardegna n. 9 del 20.06.2013, avente oggetto "Comune di Gonnese – Studio di compatibilità idraulica e geologica-geotecnica relativo al procedimento di adozione del nuovo Piano Urbanistico Comunale (P.U.C.) di Gonnese ai sensi dell'art. 8 comma 2 delle Norme di Attuazione (N.A.) del Piano Stralcio per l'Assetto Idrogeologica (P.A.I.) – Approvazione", è stato approvato, con le prescrizioni ivi riportate, lo studio di compatibilità idraulica, geologica- geotecnica relativo al procedimento di adozione del nuovo Piano Urbanistico Comunale di Gonnese, il cui elenco è riportato nell'allegato A alla presente;

CONSIDERATO CHE

in data 10.05.2013 il Comune di Gonnese ha presentato la documentazione relativa al Piano Urbanistico Comunale ed al Piano di Utilizzo dei Litorali per l'attivazione del procedimento di Valutazione di Incidenza ex art. 5 DPR 357/97;

successivamente alla "riunione di post-adozione" del 04 giugno 2013 il Servizio SAVI (oggi SVA) con nota prot. n. 13136 del 17.06.2014, in riferimento alla procedura di valutazione di incidenza iniziata in data 10.05.2013, come già illustrato in diversi incontri tenuti con i rappresentanti dell'Amministrazione Comunale di Gonnese e il responsabile dell'ufficio tecnico, aveva manifestato le forti criticità che l'attuazione dei piani comporterebbero nei confronti degli habitat e delle specie di interesse comunitario;

in data 19.05.2015 il Comune di Gonnese ha trasmesso al Servizio SAVI (oggi SVA) una nuova proposta di PUC decidendo di stralciare il Piano di Utilizzo dei Litorali, riattivando il procedimento sulla nuova pianificazione;

DATO ATTO CHE

con determinazione n. 16106/540 del 21.07.2015 il Direttore del Servizio SAVI (oggi SVA) ai sensi dell'art. 5 del D.P.R. n. 357/1997, ha espresso **con prescrizioni un giudizio positivo di valutazione di incidenza** all'attuazione del Piano Urbanistico Comunale di Gonnese;

il Comune di Gonnese con delibera di Consiglio Comunale n. 45 del 31.08.2015 ha adottato il "*Piano Urbanistico Comunale in adeguamento al Piano Paesaggistico Regionale ed al Piano di Assetto Idrogeologico a seguito del pronunciamento del SAVI (oggi SVA) e dell'Agenzia Regionale del Distretto Idrografico*" dando atto che i nuovi elaborati integrano e sostituiscono totalmente i documenti e gli elaborati di cui alla delibera del Consiglio Comunale n. 6 del 04.02.2013 e alla delibera del Consiglio Comunale n. 15 dell'08.04.2013 solo ed esclusivamente per la parte relativa al PUC;

CONSIDERATO CHE

la procedura di Valutazione Ambientale Strategica avviata inizialmente si era svolta contestualmente al processo di formazione del PUC, successivamente per la difficoltà da parte del Comune di Gonnese di recuperare tutti i pareri di competenza ha portato a un disallineamento delle procedure VAS PUC che si è manifestato con l'approvazione della delibera di Consiglio Comunale n. 45 del 31.08.2015;

il Comune di Gonnese con nota acquisita agli atti, ns. prot. Gen. n. 17350 del 16.09.2015 ha trasmesso la delibera di Consiglio Comunale n. 45 del 31.08.2015 che adotta il "*Piano Urbanistico Comunale in adeguamento al Piano Paesaggistico Regionale ed al Piano di Assetto Idrogeologico a seguito del pronunciamento del SVA (ex SAVI) e dell'Agenzia Regionale del Distretto Idrografico*", al fine di allineare la procedura VAS alle modifiche introdotte dal parere SAVI (oggi SVA) e dell'Agenzia Regionale del Distretto Idrografico;

PROVINCIA SUD SARDEGNA
GESTIONE STRALCIO EX PROVINCIA CARBONIA IGLESIAS

LEGGE REGIONALE 04.02.2016, N. 2 REGANTE "RIORDINO DEL SISTEMA DELLE AUTONOMIE
LOCALI DELLA SARDEGNA"

AREA DEI SERVIZI TECNOLOGICI E PIANIFICAZIONE

VISTA

la nota della ex Provincia di Carbonia Iglesias prot. n. 23006 del 01.12.2015, in cui si riporta l'incontro tenuto con il responsabile dell'ufficio tecnico del Comune di Gonnese, evidenziando la necessità di dover riapprovare il Rapporto Ambientale e la Sintesi non Tecnica in linea con le modifiche apportate al Piano Urbanistico Comunale in funzione dei pareri espressi dall'Agenzia Regionale del Distretto Idrografico e dal Servizio SAVI (oggi SVA);

la delibera di Consiglio Comunale n. 59 del 14.12.2015 avente ad oggetto "Adozione Piano Urbanistico Comunale in adeguamento al Piano Paesaggistico Regionale ed al Piano di Assetto "Idrogeologico: 1. Esame studio di compatibilità idraulica, geologica e geotecnica, di cui all'articolo 8, comma 2, delle Norme di attuazione del PAI - Deliberazione 20 Giugno 2013 del Comitato Interistituzionale dell'Autorità di bacino Regionale della Sardegna - Presa d'atto - Conseguenze sulla zonizzazione territoriale; 2. Esame osservazioni Ufficio del Piano Comunale - Recepimento; 3. Correzione errori materiali", che ha determinato modifiche e correzioni agli elaborati del PUC;

la nota acquisita agli atti, ns. prot. Gen. n. 325 del 11.01.2016, in cui il Comune di Gonnese trasmette il Rapporto Ambientale e la Sintesi non Tecnica senza che questi siano stati adottati dal Consiglio Comunale;

la nota della ex Provincia di Carbonia Iglesias prot. n. 1167 del 25.01.2016, dove si ribadisce che con la delibera consigliare n. 45 del 31.08.2015 e la delibera di Consiglio n. 59 del 14.12.2015, non sono stati adottato il Rapporto Ambientale e la Sintesi non Tecnica corretti in funzione dei pareri espressi dall'Agenzia Regionale del Distretto Idrografico e dal Servizio SAVI (oggi SVA), chiedendo al Consiglio Comunale di adottare il Rapporto Ambientale e la Sintesi non Tecnica, per poi procedere, come previsto dalle "Linee Guida per la Valutazione Ambientale Strategica dei Piani Urbanistici Comunali" al depositato sia in formato cartaceo che digitale, presso la segreteria del comune e presso la Provincia (Autorità Competente);

DATO ATTO CHE

a seguito della pubblicazione delle delibere di Consiglio Comunale n. 45 del 31.08.2015 e n. 59 del 14.12.2015 di adozione del "Piano Urbanistico Comunale in adeguamento al Piano Paesaggistico Regionale ed al Piano di Assetto Idrogeologico" sono pervenute al Comune di Gonnese le seguenti osservazioni urbanistiche:

- N. 57 osservazioni in riferimento alla delibera di Consiglio Comunale n. 45 del 31.08.2015;
- N. 2 osservazioni in riferimento alla delibera di Consiglio Comunale n. 59 del 14.12.2015;
- Nota di osservazioni della Direzione Generale Pianificazione Urbanistica Territoriale RAS:

in data 10.02.2016 si è completata la procedura di copianificazione tra Comune, Regione e Ministero, relativamente ai beni dell'Assetto storico culturale, previsto dall'articolo 49 delle NTA del PPR, con la firma del verbale dei rappresentanti di tutti gli Enti interessati e partecipanti;

il Comune di Gonnese con delibera di Consiglio Comunale n. 10 del 22.02.2016 avente ad oggetto: "Piano Urbanistico Comunale in adeguamento al Piano Paesaggistico Regionale ed al Piano di Assetto Idrogeologico - Valutazione Ambientale Strategica (VAS). Approvazione nuovo rapporto ambientale e sintesi non tecnica ai fini della richiesta di riattivazione della procedura VAS" ha modificato e integrato il Rapporto Ambientale e la Sintesi non Tecnica;

con nota acquisita agli atti, ns. prot. Gen. n. 3282 del 26.02.2016, il Comune di Gonnese ha trasmesso il Rapporto Ambientale e la Sintesi non Tecnica di cui alla delibera di Consiglio Comunale n. 10 del 22.02.2016 con gli elaborati di piano riferiti alle delibere di Consiglio n. 45 del 31.08.2015 e n. 59 del 14.12.2015, comunicando l'avvenuta pubblicazione, e la richiesta di riavvio della procedura di VAS;

l'avviso di avvenuto deposito è stato pubblicato sul BURAS n. 8 parte III del 25 febbraio 2016;

la fase della consultazione avviata, il 25.02.2016, si è conclusa in data 25.04.2016;

PROVINCIA SUD SARDEGNA
GESTIONE STRALCIO EX PROVINCIA CARBONIA IGLESIAS

LEGGE REGIONALE 04.02.2016, N. 2 RECANTE "RIORDINO DEL SISTEMA DELLE AUTONOMIE
LOCALI DELLA SARDEGNA"

AREA DEI SERVIZI TECNOLOGICI E PIANIFICAZIONE

in data 08 aprile 2016 si è svolta la "riunione di post-adozione" promossa dall'autorità procedente in accordo con l'autorità competente, alla quale sono stati invitati a partecipare gli enti competenti in materia ambientale, il pubblico interessato e il pubblico;

che le osservazioni esposte durante la riunione tenutasi in data 08 aprile 2016, e quelle pervenute durante il periodo di pubblicazione dell'avviso sul BURAS sono le seguenti:

- Osservazioni da parte della ex Provincia di Carbonia Iglesias;
- N. 49 osservazioni al Rapporto Ambientale e alla Sintesi non Tecnica prot. n. 6506 del 19.04.2016
- N. 7 osservazioni al Rapporto Ambientale e alla Sintesi non Tecnica prot. n. 7236 del 29.04.2016
- N. 1 osservazioni al Rapporto Ambientale e alla Sintesi non Tecnica prot. n. 3488 del 19.04.2016

le osservazioni si riferiscono esclusivamente al Rapporto Ambientale e alla Sintesi non Tecnica, e sono state istruite dall'Autorità competente predisponendo il documento "**CONTRODEDUZIONI ALLE OSSERVAZIONI PERVENUTE**", allegato B alla presente;

il Comune di Gonnese con delibera di Consiglio Comunale n 18 del 18.04.2016 avente ad oggetto: "Adozione del Piano Urbanistico Comunale in accoglimento e/o respingimento delle osservazioni dei privati cittadini ai sensi della L.R. 45/1989 ess.mm.ii., pervenute a seguito della delibera di Consiglio Comunale n. 45 del 31.08.2015. Adozione Piano Urbanistico Comunale in adeguamento al PPR e al PAI a seguito del pronunciamento del SVA e dell'ADIS, e delle osservazioni di verifica del CTRU all'adozione del Piano Urbanistico Comunale nella versione post-accoglimento della auto-osservazione di cui alla deliberazione di Consiglio Comunale n. 59 del 14.12.2015" ha modificato gli elaborati del Piano Urbanistico Comunale a seguito dell'accoglimento delle osservazioni;

il Comune di Gonnese ha provveduto alla pubblicazione della delibera di Consiglio Comunale n 18 del 18.04.2016, con gli elaborati di Piano;

VISTE

le delibere di Consiglio Comunale n 45 del 31.08.2015, n. 59 del 14.12.2015, n 10 del 22.02.2016 e n. 18 del 18.04.2016 che nel tempo, hanno modificato, integrato e sostituito gli elaborati del Piano Urbanistico Comunale, del Rapporto Ambientale e della Sintesi non Tecnica la cui versione definitiva si riporta nell' allegato A alla presente;

RICHIAMATA

la nota del Comune di Gonnese, acquisita agli atti, ns. prot. Gen. n. 8858 del 23.05.2016, di trasmissione della delibera di Consiglio Comunale n. 22 del 19.05.2016 avente ad oggetto : "**ANNULLAMENTO delibera Consiglio Comunale n. 18 del 18.04.2015: Adozione del Piano Urbanistico Comunale in accoglimento e/o respingimento delle osservazioni dei privati cittadini ai sensi della L.R. 45/1989 ess.mm.ii., pervenute a seguito della delibera di Consiglio Comunale n. 45 del 31.08.2015. Adozione Piano Urbanistico Comunale in adeguamento al PPR e al PAI a seguito del pronunciamento del SVA e dell'ADIS, e delle osservazioni di verifica del CTRU all'adozione del Piano Urbanistico Comunale nella versione post-accoglimento della auto-osservazione di cui alla deliberazione di Consiglio Comunale n. 59 del 14.12.2015**"

la determinazione della Provincia Sud Sardegna gestione stralcio ex Provincia di Carbonia Iglesias n, 134 del 23.05.2016 avente ad oggetto: **Annullamento determinazione n. 127 del 17.05.2016 "Valutazione Ambientale Strategica (V.A.S.) del Piano Urbanistico Comunale (P.U.C.) di GONNESA in adeguamento al Piano Paesaggistico Regionale ed al Piano di Assetto Idrogeologico. Parere motivato ex art. 15 del D. Lgs. 152/2006"**;

DATO ATTO CHE

a seguito dell'annullamento della delibera di Consiglio Comunale n. 18 del 18.04.2016, il Comune di Gonnese ha riadottato il P.U.C. con delibera di Consiglio Comunale n 23 del 19.05.2016 avente ad oggetto: "Adozione del

PROVINCIA SUD SARDEGNA
GESTIONE STRALCIO EX PROVINCIA CARBONIA IGLESIAS

LEGGE REGIONALE 04.02.2016, N. 2 RECANTE "RIORDINO DEL SISTEMA DELLE AUTONOMIE
LOCALI DELLA SARDEGNA"

AREA DEI SERVIZI TECNOLOGICI E PIANIFICAZIONE

Piano Urbanistico Comunale in accoglimento e/o respingimento delle osservazioni dei privati cittadini ai sensi della L.R. 45/1989 ss.mm.ii., pervenute a seguito della delibera di Consiglio Comunale n. 45 del 31.08.2015. Adozione Piano Urbanistico Comunale in adeguamento al PPR e al PAI a seguito del pronunciamento del SVA e dell'ADIS, e delle osservazioni di verifica del CTRU all'adozione del Piano Urbanistico Comunale nella versione post-accoglimento della auto-osservazione di cui alla deliberazione di Consiglio Comunale n. 59 del 14.12.2015"

si rende necessario riapprovare il parere motivato facendo riferimento alla delibera di Consiglio Comunale n 23 del 19.05.2016;

CONSIDERATO

che il Rapporto Ambientale rispetta i principali contenuti descritti nell'Allegato VI alla Parte II del D.Lgs. 152/2006 e ss.mm.ii., nonché – ai sensi dell'art. 10, comma 3, del medesimo decreto gli elementi di cui all'allegato G del DPR n. 357 del 08.09.1997 in materia di Valutazione di Incidenza Ambientale, e ha tenuto conto delle osservazioni pervenute;

VISTO il verbale di istruttoria del gruppo di lavoro Provinciale per la VAS, del 16.05.2016, allegato agli atti del procedimento;

CONSIDERATO

che, occorre provvedere ai sensi dell'art. 15 del D.Lgs. 152/2006 e ss.mm.ii., alla formulazione del parere motivato nel procedimento di Valutazione Ambientale Strategica relativo al Piano Urbanistico Comunale di Gonnese;

VISTO l'art. 15 del D.Lgs. del 03.04.2006, n. 152, "Norme in materia ambientale", e ss.mm.ii.;

VISTO l'art. 107 del D. Lgs. del 18 agosto 2000, n. 267, "Testo unico delle leggi sull'ordinamento degli enti locali";

DETERMINA

Art. 1. Le premesse fanno parte integrante e sostanziale del presente provvedimento.

Art. 2. Di esprimere, ai sensi dell'art. 15, comma 1 del D. Lgs. N. 152/2006 ss.mm.ss. il seguente parere: il processo di Valutazione Ambientale Strategica del "**Piano Urbanistico Comunale di Gonnese in adeguamento al Piano Paesaggistico Regionale ed al Piano di Assetto Idrogeologico**" adottato con delibera di Consiglio Comunale n. 23 del 19.05.2016 ha avuto **esito positivo**, le cui motivazioni sono riportate in premessa.

Art. 3. Sono allegati al presente provvedimento, per farne parte integrante e sostanziale:

- Allegato A: elenco degli elaborati depositati aggiornato al 23.05.2016;
- Allegato B: "**CONTRODEDUZIONI ALLE OSSERVAZIONI PERVENUTE**".

Art. 4. Il presente parere motivato è vincolato all'ottemperanza delle seguenti prescrizioni:

- a) Prima dell'approvazione definitiva dovranno essere recepite le osservazioni chieste dall'Autorità competente e quelle riportate nell'allegato B "**CONTRODEDUZIONI ALLE OSSERVAZIONI PERVENUTE**".
- b) Il Piano di Monitoraggio dovrà verificare la coerenza con i piani di settore nel medio e lungo termine;
- c) Il Piano di Monitoraggio dovrà contenere oltre i dati relativi agli indicatori, la fonte di reperimento degli stessi, le modalità e la periodicità di aggiornamento, le soglie critiche in base alle quali procedere ad attività

PROVINCIA SUD SARDEGNA
GESTIONE STRALCIO EX PROVINCIA CARBONIA IGLESIAS

LEGGE REGIONALE 04.02.2016, N. 2 RECANTE "RIORDINO DEL SISTEMA DELLE AUTONOMIE
LOCALI DELLA SARDEGNA"

AREA DEI SERVIZI TECNOLOGICI E PIANIFICAZIONE

di riorientamento del Piano, le modalità di implementazione del sistema di monitoraggio e prevedere i soggetti responsabili dell'attività;

- d) L'avvio del processo di monitoraggio deve coincidere con la data di entrata in vigore del Piano (pubblicazione sul BURAS);
- e) Per quanto riguarda il Piano di Classificazione Acustica dovrà essere riapprovato contestualmente al PUC così come riportato nel parere di approvazione del Piano di Classificazione Acustica del Comune di Gonnese rilasciato dalla ex Provincia di Carbonia Iglesias.

Art. 5. Dopo l'approvazione definitiva, il Piano Urbanistico Comunale, il Rapporto Ambientale, la Sintesi non tecnica e il parere motivato dovrà essere inviato alla Direzione generale della Pianificazione urbanistica dell'Assessorato degli Enti Locali, Finanze ed Urbanistica della Regione Sardegna per la verifica di coerenza di cui alla L.R. 22 aprile 2002, n. 7, nel testo modificato dall'art. 8, comma 9, della L.R. 19 gennaio 2011, n. 1, "Disposizioni per la formazione del bilancio annuale e pluriennale della Regione (legge finanziaria 2011)", da parte del Comitato Tecnico Regionale per l'Urbanistica (CTRU) di cui all'art. 31 della L.R. 22 aprile 2002, n. 7.

Contestualmente all'approvazione definitiva del P.U.C., dovrà essere pubblicata la **Dichiarazione di Sintesi**, ai sensi dell'art. 17, comma 1, lettera b) del D. Lgs. n. 152/2006 ss.mm. ii.,.

Art. 6. Una volta concluso positivamente l'iter previsto dalla L.R. n. 45/1989, l'Autorità procedente dovrà provvedere alla pubblicazione sul BURAS dell'avviso dell'avvenuta approvazione del Piano Urbanistico Comunale con l'indicazione della sede ove si possa prendere visione di tutta la documentazione oggetto dell'istruttoria di questo procedimento nonché della delibera di approvazione del P.U.C., del presente atto e degli elaborati di cui all'allegato B.

Art. 7. Dovrà essere compito dell'Autorità procedente individuare le risorse necessarie per la realizzazione del monitoraggio previsto.

Art. 8. Sarà cura dell'Area dei Servizi Tecnologici e Pianificazione trasmettere al Comune di Gonnese copia conforme del presente atto. Lo stesso verrà pubblicato sul sito istituzionale della Provincia ex Carbonia Iglesias.

Art. 9. L'inosservanza delle succitate prescrizioni comporterà la **decadenza del presente provvedimento**.

Art. 10. Il presente provvedimento è vincolato al permanere delle linee di indirizzo ed alle previsioni del Piano Urbanistico del Comune di Gonnese in adeguamento al Piano Paesaggistico Regionale ed al Piano di Assetto Idrogeologico così come descritte negli elaborati depositati e elencati nell'allegato B.

Le eventuali modifiche apportate al Piano Urbanistico Comunale in sede di approvazione definitiva e a seguito della verifica di coerenza espletata ai sensi della legge urbanistica Regionale che producano un cambiamento alle previsioni e alle linee di indirizzo di Piano tali da disattendere gli esiti dell'iter procedurale appena concluso, determineranno l'avvio di un nuovo procedimento di Valutazione Ambientale Strategica.

PROVINCIA SUD SARDEGNA
GESTIONE STRALCIO EX PROVINCIA CARBONIA IGLESIAS

**LEGGE REGIONALE 04.02.2016, N. 2 RECANTE "RIORDINO DEL SISTEMA DELLE AUTONOMIE
LOCALI DELLA SARDEGNA"**

AREA DEI SERVIZI TECNOLOGICI E PIANIFICAZIONE

Il presente atto è espresso esclusivamente ai sensi e per gli effetti della normativa VAS e sono fatte salve le altre eventuali autorizzazioni, pareri, concessioni, ecc., previsti dalla normativa vigente.

Avverso la presente Determinazione è ammesso ricorso giurisdizionale al TAR Sardegna, entro 60 giorni dalla pubblicazione, o ricorso straordinario al Capo dello Stato entro 120 giorni dalla pubblicazione

Il Dirigente
Ing. Fulvio Bordignon

f.to



PROVINCIA SUD SARDEGNA
GESTIONE STRALCIO EX PROVINCIA CARBONIA IGLESIAS

LEGGE REGIONALE 04.02.2016, N. 2 REGANTE "RIORDINO DEL SISTEMA DELLE AUTONOMIE
LOCALI DELLA SARDEGNA"

AREA DEI SERVIZI TECNOLOGICI E PIANIFICAZIONE

Valutazione Ambientale Strategica (VAS)
Piano Urbanistico Comunale (P.U.C.) di GONNESA
in adeguamento al Piano Paesaggistico Regionale ed al Piano di Assetto Idrogeologico

ALLEGATO A alla Determinazione n. 135 del 23.05.2016

Atti depositati presso l'Area Servizi Pianificazione:

- Delibera Consiglio Comunale di Gonnese n. 15 del 21.06.2010 per l'approvazione delle linee di indirizzo per il Piano Urbanistico Comunale in adeguamento al PPR e al PAI;
- Delibera Consiglio Comunale di Gonnese n. 04 del 22.03.2011 per l'adozione del Rapporto Ambientale, Sintesi non Tecnica e P.U.C. in adeguamento al Piano Paesaggistico Regionale ed al Piano di Assetto Idrogeologico e riadozione del Piano di Utilizzo del Litorale;
- Delibera Consiglio Comunale di Gonnese n. 30 del 07.11.2011 per l'approvazione in via definitiva ai sensi dell'art. 20 della L. R. n. 45/1989 il Piano Urbanistico Comunale in adeguamento Piano Paesaggistico Regionale ed al Piano di Assetto Idrogeologico;
- Delibera Consiglio Comunale di Gonnese n. 3 del 04.02.2013 avente ad oggetto la revoca della delibera di Consiglio Comunale n. 4 del 22.03.2011: *"adozione del Piano Urbanistico Comunale in adeguamento al Piano Paesaggistico Regionale ed al Piano di Assetto Idrogeologico e riadozione del Piano di Utilizzo del Litorale"* in seguito agli incontri di copianificazione nel corso dei quali sono state apportate variazioni essenziali al PUC adottato;
- Delibera Consiglio Comunale di Gonnese n. 4 del 04.02.2013 avente ad oggetto la revoca della delibera di Consiglio Comunale n. 26 del 24.10.2011: *"Piano Urbanistico Comunale in adeguamento al Piano Paesaggistico Regionale ed al Piano di Assetto Idrogeologico e Piano di Utilizzo del Litorale, - esame osservazioni -* in seguito agli incontri di copianificazione nel corso dei quali sono state apportate variazioni essenziali al PUC adottato;
- Delibera Consiglio Comunale di Gonnese n. 5 del 04.02.2013 avente ad oggetto la revoca della delibera di Consiglio Comunale n. 30 del 07.11.2011: *"Piano Urbanistico Comunale in adeguamento al Piano Paesaggistico Regionale ed al Piano di Assetto Idrogeologico e Piano di Utilizzo del Litorale. Approvazione definitiva* in seguito agli incontri di copianificazione nel corso dei quali sono state apportate variazioni essenziali al PUC adottato;
- Delibera Consiglio Comunale di Gonnese n° 6 del 04.02.2013: riadozione del *Piano Urbanistico Comunale in adeguamento al Piano Paesaggistico Regionale ed al Piano di Assetto Idrogeologico;*
- Delibera Consiglio Comunale di Gonnese n° 15 del 08.04.2013 avente ad oggetto: *"adozione del Piano Urbanistico Comunale in adeguamento al Piano Paesaggistico Regionale ed al Piano di Assetto Idrogeologico, con integrazione alla delibera di Consiglio Comunale n° 6 del 04.02.2013"*. Le integrazioni consistono nell'approvazione degli elaborati riguardanti la Valutazione Ambientale Strategica, lo Studio di compatibilità idraulica, geologica e geotecnica la Valutazione di Incidenza Ambientale e il Piano di Utilizzo dei Litorali (con revoca dell'atto di C. C.; n. 20/2012);
- Deliberazione del Comitato Istituzionale dell'Autorità di Bacino Regionale della Sardegna n. 9 del 20.06.2013, avente oggetto "Comune di Gonnese – Studio di compatibilità idraulica e geologica-geotecnica relativo al procedimento di adozione del nuovo Piano Urbanistico Comunale (P.U.C.) di Gonnese ai sensi dell'art. 8 comma 2 delle Norme di Attuazione (N.A.) del Piano Stralcio per l'Assetto Idrogeologico (P.A.I.) – Approvazione", con la quale viene approvato, con le prescrizioni ivi riportate, lo studio di compatibilità idraulica, geologica-geotecnica relativo al procedimento di adozione del nuovo Piano Urbanistico Comunale di Gonnese (cartografia allegato A);
- Determinazione del Direttore del Servizio SAVI (oggi SVA) n. 16106/540 del 21.07.2015, il quale, ai sensi dell'art. 5 del D.P.R. n 357/1997, ha espresso **con prescrizioni un giudizio positivo di valutazione di incidenza** all'attuazione del Piano Urbanistico Comunale di Gonnese;

PROVINCIA SUD SARDEGNA
GESTIONE STRALCIO EX PROVINCIA CARBONIA IGLESIAS

LEGGE REGIONALE 04.02.2016, N. 2 RECANTE "RIORDINO DEL SISTEMA DELLE AUTONOMIE
LOCALI DELLA SARDEGNA"

AREA DEI SERVIZI TECNOLOGICI E PIANIFICAZIONE

- Delibera Consiglio Comunale di Gonnese n. 45 del 31.08.2015 avente ad oggetto l'adozione del "Piano Urbanistico Comunale in adeguamento al Piano Paesaggistico Regionale ed al Piano di Assetto Idrogeologico a seguito del pronunciamento del SVA (ex SAVI) e dell'Agenzia Regionale del Distretto Idrografico" dando atto che i nuovi elaborati integrano e sostituiscono totalmente i documenti e gli elaborati di cui alla delibera del Consiglio Comunale n. 6 del 04.02.2013 e della delibera del Consiglio Comunale n. 15 dell'08.04.2013 solo ed esclusivamente per la parte relativa al PUC; con tale delibera si riallinea la procedura VAS alle modifiche introdotte dal parere SVA (ex SAVI) dell'Agenzia Regionale del Distretto Idrografico;
- Delibera di Consiglio Comunale di Gonnese n.59 del 14.12.2015 avente ad oggetto "Adozione Piano Urbanistico Comunale in adeguamento al Piano Paesaggistico Regionale ed al Piano di Assetto "Idrogeologico: 1. Esame studio di compatibilità idraulica, geologica e geotecnica, di cui all'articolo 8, comma 2, delle Norme di "attuazione del PAI - Deliberazione 20 Giugno 2013 del Comitato Interistituzionale dell'Autorità di bacino Regionale della Sardegna - Presa d'atto – Conseguenze sulla zonizzazione territoriale; 2. Esame osservazioni Ufficio del Piano Comunale – Recepimento; 3. Correzione errori materiali". Tale Delibera ha determinato modifiche e correzioni agli elaborati del PUC;
- che a seguito della pubblicazione delle delibere di Consiglio Comunale n. 45 del 31.08.2015 e n. 59 del 14.12.2015 di adozione del "Piano Urbanistico Comunale in adeguamento al Piano Paesaggistico Regionale ed al Piano di Assetto Idrogeologico" sono pervenute al Comune di Gonnese le seguenti osservazioni urbanistiche:
 - N. 57 osservazioni in riferimento alla delibera di Consiglio Comunale n. 45 del 31.08.2015;
 - N. 2 osservazioni in riferimento alla delibera di Consiglio Comunale n. 59 del 14.12.2015;
 - Nota di osservazioni della Direzione Generale Pianificazione Urbanistica Territoriale RAS:
- Delibera del Consiglio Comunale di Gonnese n. 18 del 18.04.2016 avente ad oggetto: *Adozione del Piano Urbanistico Comunale in accoglimento e/o respingimento delle osservazioni dei privati cittadini ai sensi della L.R. 45/1989 ess.mm.ii., pervenute a seguito della delibera di Consiglio Comunale n. 45 del 31.08.2015. Adozione Piano Urbanistico Comunale in adeguamento al PPR e al PAI a seguito del pronunciamento del SVA e dell'ADIS, e delle osservazioni di verifica del CTRU all'adozione del Piano Urbanistico Comunale nella versione post-accoglimento della auto-osservazione di cui alla deliberazione di Consiglio Comunale n. 59 del 14.12.2015".* Tale delibera ha modificato gli elaborati del Piano Urbanistico Comunale a seguito dell'accoglimento delle osservazioni;
- Delibera di Consiglio Comunale di Gonnese n. 10 del 22.02.2016 avente ad oggetto: "Piano Urbanistico Comunale in adeguamento al Piano Paesaggistico Regionale ed al Piano di Assetto Idrogeologico – Valutazione Ambientale Strategica (VAS). Approvazione nuovo rapporto ambientale e sintesi non tecnica ai fini della richiesta di riattivazione della procedura VAS" ha modificato e integrato il Rapporto Ambientale e la Sintesi non Tecnica";
- osservazioni espresse durante la riunione tenutasi in data 08 aprile 2016, e quelle pervenute durante il periodo di pubblicazione dell'avviso sul BURAS sono le seguenti:
 - Osservazioni da parte della ex Provincia di Carbonia Iglesias;
 - N. 49 osservazioni al Rapporto Ambientale e la Sintesi non Tecnica prot. n. 6506 del 19.04.2016
 - N. 7 osservazioni al Rapporto Ambientale e la Sintesi non Tecnica prot. n. 7236 del 29.04.2016
 - N. 1 osservazioni al Rapporto Ambientale e la Sintesi non Tecnica prot. n. 3488 del 19.04.2016
- Delibera del Consiglio Comunale di Gonnese n. 22 del 19.05.2016 avente ad oggetto: "**ANNULLAMENTO delibera Consiglio Comunale n. 18 del 18.04.2015: Adozione del Piano Urbanistico Comunale in accoglimento e/o respingimento delle osservazioni dei privati cittadini ai sensi della L.R. 45/1989 ess.mm.ii., pervenute a seguito della delibera di Consiglio Comunale n. 45 del 31.08.2015. Adozione Piano Urbanistico Comunale in adeguamento al PPR e al PAI a seguito del pronunciamento del SVA e dell'ADIS, e delle osservazioni di verifica del CTRU all'adozione del Piano Urbanistico Comunale nella versione post-accoglimento della auto-osservazione di cui alla deliberazione di Consiglio Comunale n. 59 del 14.12.2015"**
- Delibera del Consiglio Comunale di Gonnese n. 23 del 19.05.2016 avente ad oggetto: "Adozione del Piano Urbanistico Comunale in accoglimento e/o respingimento delle osservazioni dei privati cittadini ai sensi della L.R. 45/1989 ess.mm.ii., pervenute a seguito della delibera di Consiglio Comunale n. 45 del 31.08.2015. Adozione Piano Urbanistico Comunale in adeguamento al PPR e al PAI a seguito del pronunciamento del SVA e

VIA FERTILIA, 40 – 09013 CARBONIA

TEL +39 0781.6726.500 – P.E.C.: PIANIFICAZIONEPROVCI@LEGALMAIL.IT

PROVINCIA SUD SARDEGNA
GESTIONE STRALCIO EX PROVINCIA CARBONIA IGLESIAS

LEGGE REGIONALE 04.02.2016, N. 2 RECANTE "RIORDINO DEL SISTEMA DELLE AUTONOMIE
LOCALI DELLA SARDEGNA"

AREA DEI SERVIZI TECNOLOGICI E PIANIFICAZIONE

dell'ADIS, e delle osservazioni di verifica del CTRU all'adozione del Piano Urbanistico Comunale nella versione post-accoglimento della auto-osservazione di cui alla deliberazione di Consiglio Comunale n. 59 del 14.12.2015"

Piano Urbanistico Comunale

Elenco elaborati: approvati con delibera di Consiglio n. 59 del 14.12.2015:

- Aa1A Riordino delle conoscenze – assetto ambientale carta geologica
- Aa1B Riordino delle conoscenze – assetto ambientale carta geologica
- Aa2A Riordino delle conoscenze – assetto ambientale carta geologico-tecnica
- Aa2B Riordino delle conoscenze – assetto ambientale carta geologico-tecnica
- Aa3A Riordino delle conoscenze – assetto ambientale carta geomorfologica
- Aa3B Riordino delle conoscenze – assetto ambientale carta geomorfologica
- Aa4A Riordino delle conoscenze – assetto ambientale carta idrogeologica
- Aa4B Riordino delle conoscenze – assetto ambientale carta idrogeologica
- Aa5A Riordino delle conoscenze – assetto ambientale carta delle unità di terre
- Aa5B Riordino delle conoscenze – assetto ambientale carta delle unità di terre
- Aa6A Riordino delle conoscenze – assetto ambientale carta dell'uso del suolo
- Aa6B Riordino delle conoscenze – assetto ambientale carta dell'uso del suolo
- Aa7A Riordino delle conoscenze – assetto ambientale carta della copertura vegetale
- Aa7B Riordino delle conoscenze – assetto ambientale carta della copertura vegetale
- Aa8A Riordino delle conoscenze – assetto ambientale carta delle acclività
- Aa8B Riordino delle conoscenze – assetto ambientale carta delle acclività
- Aa9A Riordino delle conoscenze – assetto ambientale carta della capacità d'uso dei suoli
- Aa9B Riordino delle conoscenze – assetto ambientale carta della capacità d'uso dei suoli
- Ab0 Gonnese – carta della struttura naturale del territorio – carta della struttura antropica del territorio – inquadramento ambiti di paesaggio del PPR
- Ab1 Gonnese – inserimento nel PPR
- Ab2 Gonnese – viabilità vicinale esistente al 1954 – beni paesaggistici e identitari – vincoli
- Ab3 Gonnese – assetto storico culturale
- Ab4 Gonnese – usi civici
- Ab5 Gonnese - temi e indirizzi di progetto
- Ac1 Gonnese – beni paesaggistici e identitari – individuazione perimetri di tutela – est
- Ac2 Gonnese – beni paesaggistici e identitari – individuazione perimetri di tutela – nord
- Ac3 Gonnese – beni paesaggistici e identitari – individuazione perimetri di tutela – ovest
- Ac4 Gonnese – beni paesaggistici e identitari – individuazione perimetri di tutela – sud
- Ac5 Gonnese – beni paesaggistici e identitari – individuazione perimetri di tutela – ortofoto

PROVINCIA SUD SARDEGNA
GESTIONE STRALCIO EX PROVINCIA CARBONIA IGLESIAS

LEGGE REGIONALE 04.02.2016, N. 2 RECANTE "RIORDINO DEL SISTEMA DELLE AUTONOMIE
LOCALI DELLA SARDEGNA"

AREA DEI SERVIZI TECNOLOGICI E PIANIFICAZIONE

Ac6 Gonnese – beni paesaggistici e identitari – individuazione perimetri di tutela – zonizzazione extraurbano

Ac7 Gonnese – beni paesaggistici e identitari – individuazione perimetri di tutela – uso del suolo

Ad1 Gonnese – PUC vigente – zonizzazione del centro urbano

Ad2 Nuraxi Figus – PUC vigente – zonizzazione del centro urbano

Ad3 Gonnese – PUC vigente – zonizzazione extraurbano

Z1 Gonnese – zonizzazione del centro urbano

Z2 Nuraxi Figus – zonizzazione del centro urbano

Z3 Gonnese – zonizzazione extraurbano

Z4 zona F1 - comparto 2 - linee di indirizzo e sovrapposizione ortofoto

Z5 zona F1 comparto 1 e zona F2 - linee di indirizzo e sovrapposizione ortofoto

Z6 zona F2 – Linee di indirizzo

Z7 zona F12 - sovrapposizione ortofoto

PI1 Gonnese - zonizzazione del centro urbano - sovrapposizione pericolosità idraulica

PI2 Nuraxi Figus - zonizzazione del centro urbano - sovrapposizione pericolosità idraulica

PI3 Gonnese - zonizzazione extraurbano - sovrapposizione pericolosità idraulica

PG1 Gonnese - zonizzazione del centro urbano - sovrapposizione pericolosità di frana

PG2 Nuraxi Figus - zonizzazione del centro urbano - sovrapposizione pericolosità di frana

PG3 Gonnese - zonizzazione extraurbano - sovrapposizione pericolosità di frana

- Relazione Generale di Indirizzo

- Norme Tecniche d'Attuazione

- Regolamento Edilizio

- Relazione Assetto Storico – Culturale

- Relazione Agronomica

- Calcolo del fabbisogno abitativo

- Dimensionamento zone F

- Norme tutela beni storico-culturali

Elaborati integrati con delibera di Consiglio n. 18 del 18.04.2016:

- Relazione integrativa (ai sensi delle osservazioni RAS – istruttoria CTRU)

- Ab6 Gonnese - PPR a livello comunale

Elaborati integrati con delibera di Consiglio n. 23 del 19.05.2016:

Norme tecniche di attuazione: modifica articolo 19

Valutazione Ambientale Strategica (V.A.S.)

PROVINCIA SUD SARDEGNA
GESTIONE STRALCIO EX PROVINCIA CARBONIA IGLESIAS

LEGGE REGIONALE 04.02.2016, N. 2 RECANTE "RIORDINO DEL SISTEMA DELLE AUTONOMIE
LOCALI DELLA SARDEGNA"

AREA DEI SERVIZI TECNOLOGICI E PIANIFICAZIONE

Elenco elaborati approvati con delibera di Consiglio n. 10 del 22.02.2016:

Rapporto Ambientale

Sintesi Non Tecnica

Valutazione Incidenza Ambientale (V.INC.A)

Determinazione del Direttore del Servizio SAVI (oggi SVA) n. 16106/540 del 21.07.2015. Elenco elaborati:

VINCA_RELAZIONE

VINCA_1_Inquadramento

VINCA_2a_Vegetazione

VINCA_3a_Habitat

VINCA_3b_Habitat e Vegetazione

VINCA_4a_Habitat e PUC

VINCA_4b_Habitat Vegetazione e PUC

VINCA_5a_Vegetazione e PUC

VINCA_6_UDS

Studio di compatibilità idraulica e geologica-geotecnica ai sensi dell'art. 8 comma 2 delle Norme di Attuazione (N.A.) del Piano Stralcio per l'Assetto Idrogeologica (P.A.I.)

Deliberazione del Comitato Istituzionale dell'Autorità di Bacino Regionale della Sardegna n. 9 del 20.06.2013. Elenco elaborati:

R 01 Relazione tecnica

R 02 Allegato I – Simulazione delle condizioni di deflusso in piena per i vari TR, sezioni trasversali e relativi livelli di piena, risultati delle elaborazioni numeriche, tabelle di calcolo

R 03 Allegato II – Documentazione fotografica inerente le principali aree a pericolosità geomorfologica del comune di Gonnese

P 01A Inquadramento generale - Carta dell'acclività

P 01B Inquadramento generale - Carta dell'acclività

P 02A Inquadramento generale - Carta dell'uso del suolo

P 02B Inquadramento generale - Carta dell'uso del suolo

P 03A Inquadramento generale - Carta geolitologica

P 03B Inquadramento generale - Carta geolitologica

P 04A Inquadramento generale - Carta dell'instabilità potenziale

P 04B Inquadramento generale - Carta dell'instabilità potenziale

P 06A Inquadramento generale - Carta della pericolosità di frana Hg

P 06B Inquadramento generale - Carta della pericolosità di frana Hg

P 07A Inquadramento generale - Carta della pericolosità di frana Hg PAI vigente

PROVINCIA SUD SARDEGNA
GESTIONE STRALCIO EX PROVINCIA CARBONIA IGLESIAS

LEGGE REGIONALE 04.02.2016, N. 2 RECANTE "RIORDINO DEL SISTEMA DELLE AUTONOMIE
LOCALI DELLA SARDEGNA"

AREA DEI SERVIZI TECNOLOGICI E PIANIFICAZIONE

- P 07B Inquadramento generale - Carta della pericolosità di frana Hg PAI vigente
- P 08A Carta della pericolosità di frana sovrapposizione vincoli esistenti Hg
- P 08B Carta della pericolosità di frana sovrapposizione vincoli esistenti Hg
- P 08D Carta della pericolosità di frana Hg – Dettaglio centro abitato
- P 08E Carta della pericolosità di frana Hg – Dettaglio centro abitato
- P 08F Carta della pericolosità di frana Hg – Dettaglio centro abitato
- P 09D Carta della pericolosità di frana sovrapposizione vincoli esistenti – Dettaglio centro abitato
- P 09E Carta della pericolosità di frana sovrapposizione vincoli esistenti – Dettaglio centro abitato
- P 09F Carta della pericolosità di frana sovrapposizione vincoli esistenti – Dettaglio centro abitato
- P11 Inquadramento generale – Area di studio – Bacini idrografici – Corsi d’acqua
- P 12C Piano stralcio delle fasce fluviali – Carta pericolosità idraulica
- P 13C Piano per l’assetto idrogeologico – Carta pericolosità idraulica
- P 14A Carta corsi d’acqua e sezioni
- P 14B Carta corsi d’acqua e sezioni
- P 15A Carta della pericolosità idraulica Hi
- P 15B Carta della pericolosità idraulica Hi
- P 16A Carta della pericolosità idraulica sovrapposizione vincoli esistenti
- P 16B Carta della pericolosità idraulica sovrapposizione vincoli esistenti
- P 17D Carta della pericolosità idraulica sovrapposizione vincoli esistenti - Dettaglio centro abitato
- P 17E Carta della pericolosità idraulica sovrapposizione vincoli esistenti - Dettaglio centro abitato
- P 17F Carta della pericolosità idraulica sovrapposizione vincoli esistenti - Dettaglio centro abitato

P_SUDSAR - P_SUDSAR - 1 - 2022-08-03 - 0019858

**PROVINCIA SUD SARDEGNA
GESTIONE STRALCIO EX PROVINCIA CARBONIA IGLESIAS**

LEGGRE REGIONALE 04.02.2016, N. 2 RECANTE "RIORDINO DEL SISTEMA DELLE AUTONOMIE LOCALI DELLA SARDEGNA"

AREA DEI SERVIZI TECNOLOGICI E PIANIFICAZIONE

Valutazione Ambientale Strategica (V.A.S.)

Piano Urbanistico Comunale (P.U.C.) di GONNESA

in adeguamento al Piano Paesaggistico Regionale ed al Piano di Assetto Idrogeologico

ALLEGATO B alla Determinazione n. 135 del 23.05.2016

CONTRODEDUZIONI ALLE OSSERVAZIONI PERVENUTE

Il presente documento contiene le controdeduzioni alle osservazioni presentate al PUC del Comune di Gonnese, nell'ambito della procedura di Valutazione Ambientale Strategica.

La scheda riporta - per ogni singola osservazione - la sintesi dei contenuti proposti dagli osservanti, il giudizio sintetico di ammissibilità dato dalla Provincia, e le motivazioni del medesimo.

I giudizi di ammissibilità sono di 4 tipi:

- 1) ACCOLTA: osservazione meritevole di accoglimento
- 2) NON ACCOLTA: osservazione non meritevole di accoglimento
- 3) ACCOLTA PARZIALMENTE: osservazione meritevole di parziale accoglimento
- 4) NON PERTINENTE: osservazione non pertinente (rispetto alle caratteristiche e ai compiti della VAS).

Le osservazioni più complesse sono state scisse in più punti (n. contributi) per facilitare la lettura e la comprensione delle risposte date dalla Provincia in fase di controdeduzione.

La prima scheda riguarda le osservazioni presentate da:

- 1) Brodu Roberto (prot. 6506 del 19.04.2016)
- 2) ADIQUAS Associazione difesa qualità ambiente e salute (prot. 7236 del 29.04.2016)
- 3) Graziano Zuddas (prot. 3488 del 19.04.2016)

N. OSS.	N. CONTRIB.	PROPONENTE	N. PROT. PROVINCIA	SINTESI OSSERVAZIONE	CONTRODEDUZIONE - MOTIVAZIONI DELLA PROVINCIA	ESITO - GIUDIZIO DELLA PROVINCIA
1	1.1	BRODU ROBERTO	Prot. 6506 del 19.04.2016	In merito all'insediamento spontaneo in agro in loc. Fontanamare, si chiedono	Dagli elaborati del PUC l'insediamento spontaneo risulta localizzato a Plage Mesu e non a Fontanamare come erroneamente indicato nella sintesi non tecnica. Si chiede di	ACCOLTA

VIA FERTILIA, 40 - 09013 CARBONIA
TEL +39 0781 6726500 - PEC: PIANIFICAZIONEPROVCI@LEGALMAIL.IT

PROVINCIA SUD SARDEGNA
GESTIONE STRALCIO EX PROVINCIA CARBONIA IGLESIAS

LEGGE REGIONALE 04.02.2016, N. 2 REGANTE "RIORDINO DEL SISTEMA DELLE AUTONOMIE LOCALI DELLA SARDEGNA"

AREA DEI SERVIZI TECNOLOGICI E PIANIFICAZIONE

		informazioni circa le strategie previste dal PUC, la destinazione urbanistica e le norme urbanistiche previste.	correggere la sintesi non tecnica		
1.2	BRODU ROBERTO	E' necessario che il PUC indichi per ogni zona ex mineraria e/o soggetta a PRA quali siano le destinazioni urbanistiche.	Osservazione di tipo urbanistico di competenza comunale	NON PERTINENTE rispetto alle caratteristiche e ai compiti della VAS	
1.3	BRODU ROBERTO	Manca una mappa e l'elenco delle zone minerarie distinguendole in "attive, dismesse, in fase di dismissione, nonché quelle con fidejussione e obbligo di ripristino ambientale	Si accoglie la proposta, e si rimanda alla controdeduzione n° 23 approvata con delibera di Consiglio Comunale n° 18 del 18.04.216.	ACCOLTA	
1.4	BRODU ROBERTO	Nella zona F3-PRA la previsione di "piano di risanamento ambientale" e "zona turistica" sono in contrasto con la destinazione d'uso attuale "completamento della coltivazione".	Osservazione di tipo urbanistico, di competenza comunale	NON PERTINENTE alle caratteristiche e ai compiti della VAS	
1.5	BRODU ROBERTO	Le zone "Sa Massa", il monte San Giovanni e altre cave, miniere e zone compromesse da scavi minerari e inquinamento devono essere previste come zone da assoggettare a piani di ripristino ambientale	i La pianificazione urbanistica comunale individua delle aree di riqualificazione ambientale di rilievo e non esclude affatto che altre aree debbano o possano essere assoggettate a bonifica o disinquinamento in seno alle normative sovraordinate.	NON PERTINENTE	
1.6	BRODU ROBERTO	Si segnala il conflitto fra le destinazioni urbanistiche E, F, G e le normative igienico-sanitarie.	Osservazione di tipo urbanistico, si rimanda alla controdeduzione n° 40 approvata con delibera di Consiglio Comunale n° 18 del 18.04.216	NON PERTINENTE rispetto alle caratteristiche e ai compiti della VAS	
1.7	BRODU ROBERTO	Si segnala il conflitto fra le aree PRA (piano di risanamento ambientale) e le zone adiacenti a zone E ed F.	L'osservazione è di tipo generale in quanto non esplicita una richiesta di modifica puntuale.	NON PERTINENTE rispetto alle caratteristiche e ai compiti della VAS	
1.8	BRODU	Si segnala il conflitto fra le zone	Osservazione di tipo urbanistico di competenza comunale. Le	NON PERTINENTE	

PROVINCIA SUD SARDEGNA
GESTIONE STRALCIO EX PROVINCIA CARBONIA IGLESIAS

LEGGE REGIONALE 04.02.2016, N. 2 REGANTE "RIORDINO DEL SISTEMA DELLE AUTONOMIE LOCALI DELLA SARDEGNA"

AREA DEI SERVIZI TECNOLOGICI E PIANIFICAZIONE

	ROBERTO	F di Guroneddu e Monte Onixeddu e le discariche presenti.	scelte di Piano sono effettuate tenendo in considerazione tutti gli elementi che gli esperti nelle varie materie tecniche hanno ritenuto necessari per descrivere le caratteristiche del territorio.	NON PERTINENTE
1.9	BRODU ROBERTO	Nei pressi della discarica di Guroneddu, i fenomeni franosi potrebbero comportare l'inedificabilità delle zone F.	L'osservazione interviene sulle scelte pianificatorie in capo all'Amministrazione Comunale. L'Agenzia del Distretto Idrografico con delibera n° 9 del 20.06.2013 ha approvato lo studio di compatibilità geologico geotecnico e idrogeologico. Successivamente il Comune ha adeguato il piano allo studio su citato.	NON PERTINENTE
1.10	BRODU ROBERTO	Si propone che la zona turistica di Guroneddu venga ubicata nel perimetro della discarica previo piano di risanamento ambientale.	L'osservazione interviene sulle scelte pianificatorie in capo all'Amministrazione Comunale.	NON PERTINENTE rispetto alle caratteristiche e ai compiti della VAS
1.11	BRODU ROBERTO	Occorre un elaborato di piano con l'indicazione delle aziende agricole.	Le scelte di Piano sono effettuate tenendo in considerazione tutti gli elementi che gli esperti nelle varie materie tecniche, ed anche quelle agronomiche, hanno ritenuto necessari per descrivere le caratteristiche del territorio.	NON PERTINENTE
1.12	BRODU ROBERTO	Si chiede di valutare nel calcolo del fabbisogno abitativo anche la cubatura residenziale agricola dell'insediamento spontaneo in agro soggetto a sanatoria.	Osservazione di tipo urbanistico, si rimanda alle controdeduzioni dell'amministrazione comunale, e alle norme sovraordinate di cui il piano ha tenuto conto. (Direttive regionali per le zone agricole)	NON PERTINENTE rispetto alle caratteristiche e ai compiti della VAS
1.13	BRODU ROBERTO	Si chiedono misure per la tutela delle aree agricole.	L'osservazione è di tipo generale in quanto non esplicita una richiesta di modifica puntuale. Le zone agricole sono normate dall'art. 15 delle norme tecniche di attuazione.	NON PERTINENTE
1.14	BRODU ROBERTO	Si chiede di considerare i regolamenti ASL per quanto riguarda la distanza dagli insediamenti agricoli elo produttivi.	Osservazione di tipo urbanistico, si rimanda alle controdeduzioni dell'amministrazione comunale, che nella procedura di approvazione dello strumento urbanistico ha coinvolto gli enti competenti compreso la ASL.	NON PERTINENTE rispetto alle caratteristiche e ai compiti della VAS
1.15	BRODU ROBERTO	Le zone agricole censite nella carta Corine Land Cover del Ministero dell'Ambiente in loc. Portopaglia, nel nuovo PUC	L'osservazione interviene sulle scelte pianificatorie in capo all'Amministrazione Comunale.	NON PERTINENTE rispetto alle caratteristiche e ai compiti della VAS

PROVINCIA SUD SARDEGNA
GESTIONE STRALCIDO EX PROVINCIA CARBONIA IGLESIAS

LEGGE REGIONALE 04.02.2016, N. 2 RECANTE "RIORDINO DEL SISTEMA DELLE AUTONOMIE LOCALI DELLA SARDEGNA"

AREA DEI SERVIZI TECNOLOGICI E PIANIFICAZIONE

			sono a destinazione turistica mentre i principi ispiratori del PUC prevedono la valorizzazione e riqualificazione delle vocazioni esistenti.		
1.16	BRODU ROBERTO		Nella sintesi non tecnica non sono chiarite le analisi di fondo e le ratio specifiche che hanno portato alla suddivisione dei siti minerari relativamente alle differenti attività di servizio e alla loro destinazione urbanistica.	L'osservazione interviene sulle scelte pianificatorie in capo all'Amministrazione Comunale. Le scelte di Piano sono effettuate tenendo in considerazione tutti gli elementi che gli esperti nelle varie materie tecniche hanno ritenuto necessari per descrivere le caratteristiche del territorio.	NON PERTINENTE rispetto alle caratteristiche e ai compiti della VAS
1.17	BRODU ROBERTO		Nella sintesi non tecnica viene citata genericamente la LR 4/2009, abrogata in parte dalla LR 8/2015.	Osservazione di tipo generale.	NON PERTINENTE rispetto alle caratteristiche e ai compiti della VAS
1.18	BRODU ROBERTO		Nella sintesi non tecnica non vengono citate le zone agricole.	Tenendo conto del carattere dell'elaborato che deve essere necessariamente sintetico, si chiede al Comune di integrare la sintesi non tecnica con le zone E.	ACCOLLTA
1.19	BRODU ROBERTO		Non è esplicitato il metodo che porterà dai PRA all'uso turistico dei territori contaminati.	Osservazione generica, comunque la verifica di coerenza fra i dispositivi di pianificazione è parte integrante del rapporto ambientale, ma non è pertinente indicare le modalità di attuazione e trasformazione delle zone omogenee.	NON PERTINENTE rispetto alle caratteristiche e ai compiti della VAS
1.20	BRODU ROBERTO		Si chiede se la portata dei tre depuratori sia stata valutata per soddisfare le esigenze del nuovo piano.	Osservazione generica, l'Amministrazione comunale ha in capo la pianificazione delle opere pubbliche.	NON PERTINENTE rispetto alle caratteristiche e ai compiti della VAS
1.21	BRODU ROBERTO		Si chiede che sia valutata la compatibilità ambientale delle opere di urbanizzazione primaria relative alle nuove zone F.	Tali opere sono assoggettate a pianificazione attuativa, pertanto gli studi di compatibilità ambientale per ciascun intervento saranno affrontate in una fase successiva.	NON PERTINENTE rispetto alle caratteristiche e ai compiti della VAS
1.22	BRODU ROBERTO		Nella sintesi non tecnica si parla di minacce alla flora e alla fauna. Si chiede di specificare le minacce.	Richiamando il carattere necessariamente sintetico della sintesi non tecnica, si rimanda per approfondimenti al rapporto ambientale alla pagina 95 del paragrafo 4.1.4 flora fauna e biodiversità.	NON ACCOLLTA
1.23	BRODU ROBERTO		La creazione di due nuove zone turistiche tende alla	L'osservazione interviene sulle scelte pianificatorie in capo all'Amministrazione Comunale.	NON PERTINENTE rispetto alle

PROVINCIA SUD SARDEGNA
GESTIONE STRALCIO EX PROVINCIA CARBONIA IGLESIAS

LEGGE REGIONALE 04.02.2016, N. 2 RECANTE "RIORDINO DEL SISTEMA DELLE AUTONOMIE LOCALI DELLA SARDEGNA"

AREA DEI SERVIZI TECNOLOGICI E PIANIFICAZIONE

		trasformazione completa del territorio danneggiando le vocazioni attuali, in contrasto con i principi del PUC.		caratteristiche e ai compiti della VAS
1.24	BRODU ROBERTO	A pag. 38 della sintesi non tecnica non sono citate le azioni di mitigazione che invece andrebbero previste in fase pianificatoria e non in fase attuativa.	Come specificato a pagina 132 del capitolo 5 del rapporto ambientale le azioni di mitigazione e compensazione già elencate nel paragrafo successivo saranno adottate nella fase di redazione degli specifici piani attuativi, per i quali gli enti competenti verranno chiamati ad esprimersi.	NON ACCOLTA
1.25	BRODU ROBERTO	Si chiede di trasformare in zone turistiche le parti di territorio già urbanizzate.	L'osservazione interviene sulle scelte pianificatorie in capo all'Amministrazione Comunale	NON PERTINENTE rispetto alle caratteristiche e ai compiti della VAS
1.26	BRODU ROBERTO	Si chiede di valutare ulteriori localizzazioni delle zone F oltre le alternative di piano indicate.	L'osservazione interviene sulle scelte pianificatorie in capo all'Amministrazione Comunale. Nel rapporto ambientale il paragrafo 7 specifica quali sono state le scelte che hanno portato all'attuale pianificazione.	NON PERTINENTE rispetto alle caratteristiche e ai compiti della VAS
1.27	BRODU ROBERTO	Si chiede se la VAS attuale si riferisce al PUC e al PUL.	La VAS riguarda solamente il PUC in quanto il Comune ha deciso di stralciare il PUL così come specificato anche nella determina del SVA Ass. Regionale Ambiente n 16106/540 del 21.07.2015.	NON PERTINENTE
1.28	BRODU ROBERTO	A pag. 144 del rapporto ambientale si cita il progetto strategico facendo riferimento all'art. 12 della L.R. 4/2009 abrogata.	L'osservazione non esplicita alcuna richiesta ma una semplice segnalazione.	NON PERTINENTE rispetto alle caratteristiche e ai compiti della VAS
1.29	BRODU ROBERTO	L'alternativa zero non si deve riferire all'attuazione del PUC vigente 2005, mentre dovrebbe coincidere con la non attuazione del piano in fase di approvazione (PUC 2015).	Si conferma quanto riportato a pag. 143 del rapporto ambientale, ovvero l'alternativa zero significherebbe lasciare che la pianificazione urbanistica avvenga attraverso il vigente strumento, che rimane in vigore fino all'approvazione del nuovo PUC.	NON ACCOLTA
1.30	BRODU ROBERTO	Si propone la zona F a Plage Mesu (località vigneti) invece dell'asse Portopaglia-Plage Mesu.	L'osservazione interviene sulle scelte pianificatorie in capo all'Amministrazione Comunale.	NON PERTINENTE rispetto alle caratteristiche e ai compiti della VAS
1.31	BRODU ROBERTO	Si chiede di considerare più nel dettaglio le zone E.	Le scelte di Piano sono effettuate tenendo in considerazione tutti gli elementi che gli esperti nelle varie materie tecniche hanno	NON ACCOLTA

PROVINCIA SUD SARDEGNA
GESTIONE STRALGIO EX PROVINCIA CARBONIA IGLESIAS

LEGGE REGIONALE 04.02.2016, N. 2 RECANTE "RIORDINO DEL SISTEMA DELLE AUTONOMIE LOCALI DELLA SARDEGNA"

AREA DEI SERVIZI TECNOLOGICI E PIANIFICAZIONE

				ritenuto necessari per effettuare la pianificazione. Si specifica che trattandosi di strumento urbanistico generale il livello del dettaglio non può essere puntuale.	NON ACCOLTA
1.32	BRODU ROBERTO		Si chiedono carte agronomiche che censiscano gli edifici rurali.	Le scelte di Piano sono effettuate tenendo in considerazione tutti gli elementi che gli esperti nelle varie materie tecniche, ed anche quelle agronomiche, hanno ritenuto necessari per descrivere le caratteristiche del territorio. Si specifica fra gli elaborati di piano è presente la relazione agronomica.	NON ACCOLTA
1.33	BRODU ROBERTO		Le tavole di piano non sono firmate dal responsabile del procedimento	Si rimanda all'ufficio tecnico comunale per la formalizzazione dei documenti.	NON PERTINENTE rispetto alle caratteristiche e ai compiti della VAS
1.34	BRODU ROBERTO		Contrariamente a quanto affermato nella delibera di consiglio comunale la VAS non è la fase conclusiva dalla procedura di approvazione del PUC. Inoltre nella convocazione della riunione del 08.04.2016 si fa riferimento allo scoping.	A causa di un mero errore materiale, nella lettera di convocazione dell'incontro pubblico del 8.4.2016 il Comune ha indicato lo scoping, fase già attuata in passato. Si specifica che la procedura VAS segue parallelamente la procedura di approvazione urbanistica sottolineandone il carattere non isolato, ma processuale all'interno dell'iter decisionale.	NON ACCOLTA
1.35	BRODU ROBERTO		Si fa riferimento al vecchio PSR	L'osservazione viene accolta, si chiede di modificare il rapporto ambientale facendo riferimento al PSR attualmente vigente.	ACCOLTA
1.36	BRODU ROBERTO		Si segnala la non coerenza tra il PUC e il PSR.	L'osservazione interviene sulle scelte pianificatorie in capo all'Amministrazione Comunale. Si specifica che l'indirizzo citato nell'osservazione è in realtà un'azione di piano e non un obiettivo, (pag. 129 del rapporto ambientale).	NON ACCOLTA
1.37	BRODU ROBERTO		Si chiede una diversa definizione degli obiettivi del PUC, anche in considerazione delle interferenze fra le zone turistiche e i SIC.	L'osservazione interviene sulle scelte pianificatorie in capo all'Amministrazione Comunale. Si specifica che per le aree SIC il servizio SVA ha approvato lo studio di incidenza con determina n 16106/540 del 21.07.2015, con prescrizioni che dovranno essere rispettate in fase di attuazione del PUC. In particolare all'art. 1.2 della determina su citata si prescrive che tutti i progetti derivanti dal PUC ricadenti all'interno dei SIC siano sottoposti a procedimenti ambientali previsti dalla normativa in vigore.	NON ACCOLTA
1.38	BRODU ROBERTO		Occorre spiegare come gli obiettivi di piano si siano esplicitati nelle scelte di piano. Evidenziando come potrebbe	L'osservazione interviene sulle scelte pianificatorie in capo all'Amministrazione Comunale	NON ACCOLTA

PROVINCIA SUD SARDEGNA
GESTIONE STRALCIO EX PROVINCIA CARBONIA IGLESIAS

LEGGE REGIONALE 04.02.2016, N. 2 RECANTE "RIORDINO DEL SISTEMA DELLE AUTONOMIE LOCALI DELLA SARDEGNA"

AREA DEI SERVIZI TECNOLOGICI E PIANIFICAZIONE

			apparire un controsenso creare zone turistiche in località non urbanizzate, come di fatto sembra sia stato fatto nella zonizzazione del PUC.			
1.39	BRODU ROBERTO		Si vorrebbe sapere se il PUC abbia predisposto azioni in merito agli indicatori di ruralità che risultano avere un valore elevato.	Il rapporto ambientale riconosce l'elevata vocazione agricola del territorio, e il PUC con le norme sulle zone agricole regolamenta tutte le azioni nelle zone E, art 15 delle norme tecniche di attuazione.	NON ACCOLTA	
1.40	BRODU ROBERTO		Si chiedono informazioni puntuali sulle tipologie di "appartamenti monobloccali...." Citate a pagina 122 del rapporto ambientale.	Le scelte di Piano sono effettuate tenendo in considerazione tutti gli elementi che gli esperti nelle varie materie tecniche hanno ritenuto necessari per effettuare la pianificazione.	NON PERTINENTE rispetto alle caratteristiche e ai compiti della VAS	
1.41	BRODU ROBERTO		Si chiedono informazioni sul piano attuativo citato a pag.122 del rapporto ambientale, (Piani per gli insediamenti produttivi approvati ma non ancora convenzionato).	Osservazione di tipo urbanistico, di competenza comunale. Si segnala che l'art. 14 delle norme tecniche di attuazione tratta le sottosezione D2 e che le stesse sono individuate nella cartografia di piano.	NON PERTINENTE rispetto alle caratteristiche e ai compiti della VAS	
1.42	BRODU ROBERTO		Con riferimento alle zone turistiche e di riqualificazione delle aree minerarie, si chiede che il PUC definisca eventuali soluzioni ambientali.	T Trattandosi di uno strumento di pianificazione generale gli impatti ambientali riguardano tutto il territorio comunale nella sua totalità, rimandando la valutazione degli impatti specifici derivanti da interventi puntuali i quali andranno sottoposti alla normativa ambientale vigente (VIA, SINCA).	NON ACCOLTA	
1.43	BRODU ROBERTO		Si chiede che senso abbia pianificare aree turistiche la dove le condizioni ambientali le renderebbero di fatto ineditabili.	L'osservazione interviene sulle scelte pianificatorie in capo all'Amministrazione Comunale. Si specifica che per le aree SLC il servizio SVA ha approvato lo studio di incidenza con determina n° 16106/540 del 21.07.2015, con prescrizioni che dovranno essere rispettate in fase di attuazione del PUC.	NON ACCOLTA	
1.44	BRODU ROBERTO		Si chiedono spiegazioni circa la procedura di approvazione del PUC e della VAS.	La VAS ha seguito la procedura prevista dalla delibera regionale n° 44/51 del 14.12.2010 "Approvazione delle Linee Guida per la Valutazione Ambientale Strategica dei Piani Urbanistici Comunali". Tali linee guida prevedono tempi certi in riferimento allo scoping, alla pubblicazione sul BURAS che fa decorrere i tempi per la presentazione delle osservazioni, agli incontri pubblici e in definitiva alla predisposizione del parere motivato.	NON ACCOLTA	

PROVINCIA SUD SARDEGNA
GESTIONE STRALCIO EX PROVINCIA CARBONIA IGLESIAS

LEGGE REGIONALE 04.02.2016, N. 2 REGANTE "RIORDINO DEL SISTEMA DELLE AUTONOMIE LOCALI DELLA SARDEGNA"

AREA DEI SERVIZI TECNOLOGICI E PIANIFICAZIONE

1.45	BRODU ROBERTO		Non sono state fatte riunioni con gli stakeholders	La VAS ha seguito la procedura prevista dalla delibera regionale n° 44/51 del 14.12.2010 "Approvazione delle Linee Guida per la Valutazione Ambientale Strategica dei Piani Urbanistici Comunali". Si specifica che sono state effettuate diverse riunioni di scoping e anche incontri pubblici tra il 15° e il 45° giorno per il fatto che il PUC di Gonnessa ha iniziato il suo iter nel 2011.	NON ACCOLTA
1.46	BRODU ROBERTO		Il PUC dovrebbe effettuare una ricognizione e correzione delle eventuali difformità del PPR.	Con la delibera di Consiglio Comunale n° 18 del 18.04.2016 è stata introdotta la tavola della discesa di scala dal PPR alla scala comunale per gli effetti delle osservazioni prodotto dal CTRU.	ACCOLTA
1.47	BRODU ROBERTO		Si chiede come il Comune come intenda rispondere alle problematiche sollevate dalla provincia nell' incontro dell'08.04.2016.	Per quanto riguarda le osservazioni formulate dalla provincia nel corso dell'incontro pubblico, si è chiesto al comune di apportare le correzioni al rapporto ambientale.	ACCOLTA
1.48	BRODU ROBERTO		Si chiede il nominativo del garante per il corretto svolgimento della riunione dell'08.04.2016., e se lo stesso garante possa svolgere il ruolo di presidente della seduta.	Si rimanda alle Linee Guida per la Valutazione Ambientale Strategica dei Piani Urbanistici Comunali, che definiscono ruoli e funzioni dell'autorità competente e dell'autorità proponente.	NON ACCOLTA
1.49	BRODU ROBERTO		Si chiede come la VAS e il PUC intendono affrontare il problema dell'inquinamento marino, anche in riferimento al SIN.	Le aree SIN a terra sono state ripериметrate ai sensi della delibera regionale n°27/13 del 01.06.2011, mentre per quanto riguarda le aree a mare è rimasta la vecchia perimetrazione. Si precisa che le aree marine essendo demaniali non sono di competenza comunale.	NON ACCOLTA

La seconda scheda riguarda le controdeduzioni alle osservazioni presentate dall'Associazione ADIQUAS (prot. 7236 del 29.04.2016)

N. OSS.	N. CONTRIB.	PROPONENTE	N. PROT. PROVINCIA	SINTESI OSSERVAZIONE	CONTRODEDUZIONE - MOTIVAZIONI DELLA PROVINCIA	ESITO - GIUDIZIO DELLA PROVINCIA
2	2.1	ADIQUAS	Prot. 7236 del 29.04.12016	Le aree abitative devono essere individuate in luoghi che non interferiscano con i processi produttivi agricoli e/o pastorali.	L'osservazione non può essere accolta in quanto non esplicita una richiesta di modifica puntuale. Essa interviene sulle scelte pianificatorie in capo all'Amministrazione Comunale. Le scelte di Piano sono effettuate tenendo in considerazione tutti gli elementi che gli esperti nelle varie materie tecniche hanno ritenuto necessari per effettuare la pianificazione	NON ACCOLTA

PROVINCIA SUD SARDEGNA
GESTIONE STRALCIDO EX PROVINCIA CARBONIA IGLESIAS

LEGGE REGIONALE 04.02.2016, N. 2 REGANTE "RIORDINO DEL SISTEMA DELLE AUTONOMIE LOCALI DELLA SARDEGNA"

AREA DEI SERVIZI TECNOLOGICI E PIANIFICAZIONE

2.2a	ADQUAS	L'area di Guronneddu non è idonea dal punto di vista ambientale e sanitario per l'insediamento turistico previsto.	L'osservazione interviene sulle scelte pianificatorie in capo all'Amministrazione Comunale. Le scelte di Piano sono effettuate tenendo in considerazione tutti gli elementi che gli esperti nelle varie materie tecniche hanno ritenuto necessari per effettuare la pianificazione. L'area di Guronneddu ricade all'interno del SIC Costa di Nebida. lo studio di incidenza ambientale è stato approvato dal competente servizio SVA regionale con determina n° 16106/540 del 21.07.2015.	NON ACCOLTA
2.2b	ADQUAS	L'area di Guronneddu non è idonea dal punto di vista della franosità per l'insediamento turistico previsto.	L'osservazione interviene sulle scelte pianificatorie in capo all'Amministrazione Comunale. Le scelte di Piano sono effettuate tenendo in considerazione tutti gli elementi che gli esperti nelle varie materie tecniche hanno ritenuto necessari per effettuare la pianificazione. Si specifica che le problematiche riguardanti la franosità sono state valutate dall'Ente competente, Agenzia del Distretto Idrografico, che con delibera n° 9 del 20.06.2013 ha approvato lo studio di compatibilità geologico geotecnico e idrogeologico. Successivamente il Comune ha adeguato il piano allo studio su citato.	NON ACCOLTA
2.3 a	ADQUAS	L'elenco delle miniere non risulta completo.	Si accoglie la proposta, e si rimanda alla controdeduzione n° 23 approvata con delibera di Consiglio Comunale n° 18 del 18.04.2016.	ACCOLTA
2.3 b	ADQUAS	Relativamente alla discarica di Nuraxi Figus, non sono stati descritti i danni all'ambiente e alla salute dei residenti.	Si accoglie la proposta chiedendo un'integrazione al rapporto ambientale, incrementando gli indicatori ambientali da monitorare nella successiva fase di attuazione del PUC (capitolo 8 "Monitoraggio" del rapporto ambientale).	ACCOLTA
2.3 c	ADQUAS	Si chiede che la miniera di Nuraxi Figus abbia una destinazione turistico culturale.	L'osservazione interviene sulle scelte pianificatorie in capo all'Amministrazione Comunale, che in futuro una volta dismessa l'attività mineraria, potrà pensare ad un suo recupero con funzioni turistiche e storico culturali.	NON ACCOLTA
2.4	ADQUAS	Si chiede di specificare i tempi le risorse economiche e le modalità per effettuare le bonifiche	Le bonifiche sono in capo alla Regione Sardegna che definisce il piano generale di bonifica e le risorse economiche necessarie. I tempi di realizzazione delle bonifiche sono legati alla predisposizione dei progetti di recupero ambientale e al rilascio di	NON PERTINENTE rispetto alle caratteristiche e ai compiti della VAS

PROVINCIA SUD SARDEGNA
GESTIONE STRALCIO EX PROVINCIA CARBONIA IGLESIAS

LEGGE REGIONALE 04.02.2016, N. 2 RECANTE "RIORDINO DEL SISTEMA DELLE AUTONOMIE LOCALI DELLA SARDEGNA"

AREA DEI SERVIZI TECNOLOGICI E PIANIFICAZIONE

	2.5	ADIQUAS		Si sottolinea che i dati ambientali rilevati dalla centralina presente a Nuraxi Figus sono incompleti.	tutti i pareri da parte degli enti competenti: Si accoglie parzialmente l'osservazione chiedendo di integrare il rapporto ambientale, nello specifico la tabella di pag. 148 relativa al monitoraggio in fase attuativa, specificando gli indicatori che dovranno essere monitorati periodicamente.	ACCOLTA PARZIALMENTE	
	2.6	ADIQUAS		Si chiede che vengano riportati i valori dei minerali depositati sul terreno, sulla vegetazione e sulle acque superficiali, attraverso delle analisi specifiche sulle varie matrici.	Le scelte di Piano sono effettuate tenendo in considerazione tutti gli elementi che gli esperti nelle varie materie tecniche hanno ritenuto necessari per effettuare la pianificazione Le analisi citate nell'osservazione sono in campo agli enti aventi competenza ambientale (ARPAS, RAS, MINISTERO AMBIENTE, MINISTERO SALUTE ASL).	NON PERTINENTE	alle caratteristiche e ai compiti della VAS
	2.7	ADIQUAS		Si chiede all'ARPAS una valutazione ambientale del territorio di Nuraxi Figus in riferimento all'incidenza dei problemi di salute riscontrati.	Così come richiesto si rimanda agli enti competenti in materia di salute umana (ASL ARPAS).	NON PERTINENTE	alle caratteristiche e ai compiti della VAS

La terza scheda riguarda le controdeduzioni alle osservazioni presentate dal Sig. Zuddas Graziano (prot. 3488 del 18.04.2016),

N. OSS.	N. CONTRIB.	PROPONENTE	N. PROT. PROVINCIA	SINTESI OSSERVAZIONE	CONTRODEDUZIONE - MOTIVAZIONI DELLA PROVINCIA	ESITO - GIUDIZIO DELLA PROVINCIA
3	3.1	ZUDDAS GRAZIANO	Prot. 3488 del 19.04.2016	Si chiede di prendere in considerazione la riduzione del lotto minimo di intervento nella zona G10.	Osservazione di tipo urbanistico di competenza comunale	NON PERTINENTE rispetto alle caratteristiche e ai compiti della VAS

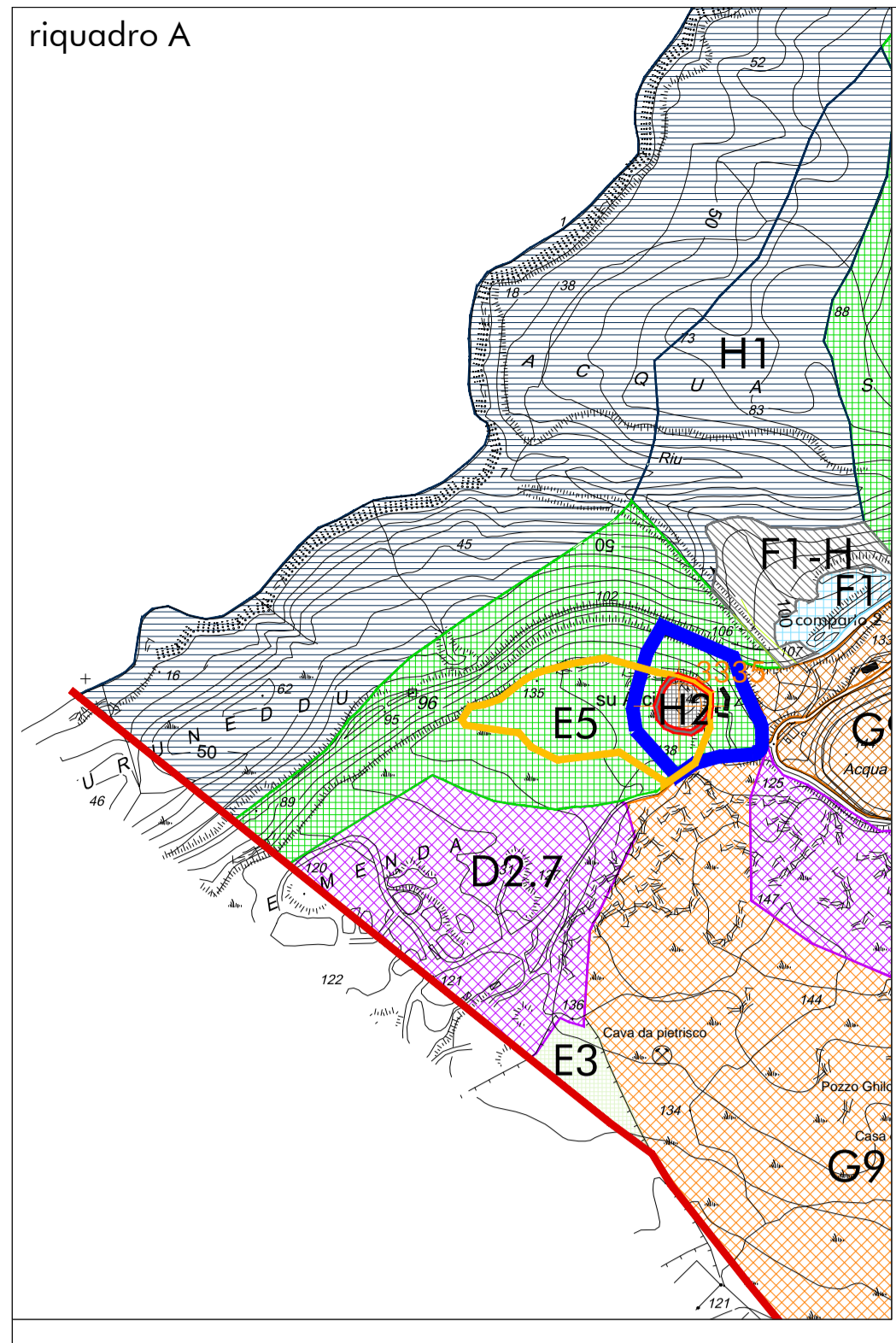
PROVINCIA SUD SARDEGNA
GESTIONE STRALCIO EX PROVINCIA CARBONIA IGLESIAS

LEGGI REGIONALE 04.02.2016, N. 2 REGANTE "RIORDINO DEL SISTEMA DELLE AUTONOMIE LOCALI DELLA SARDEGNA"

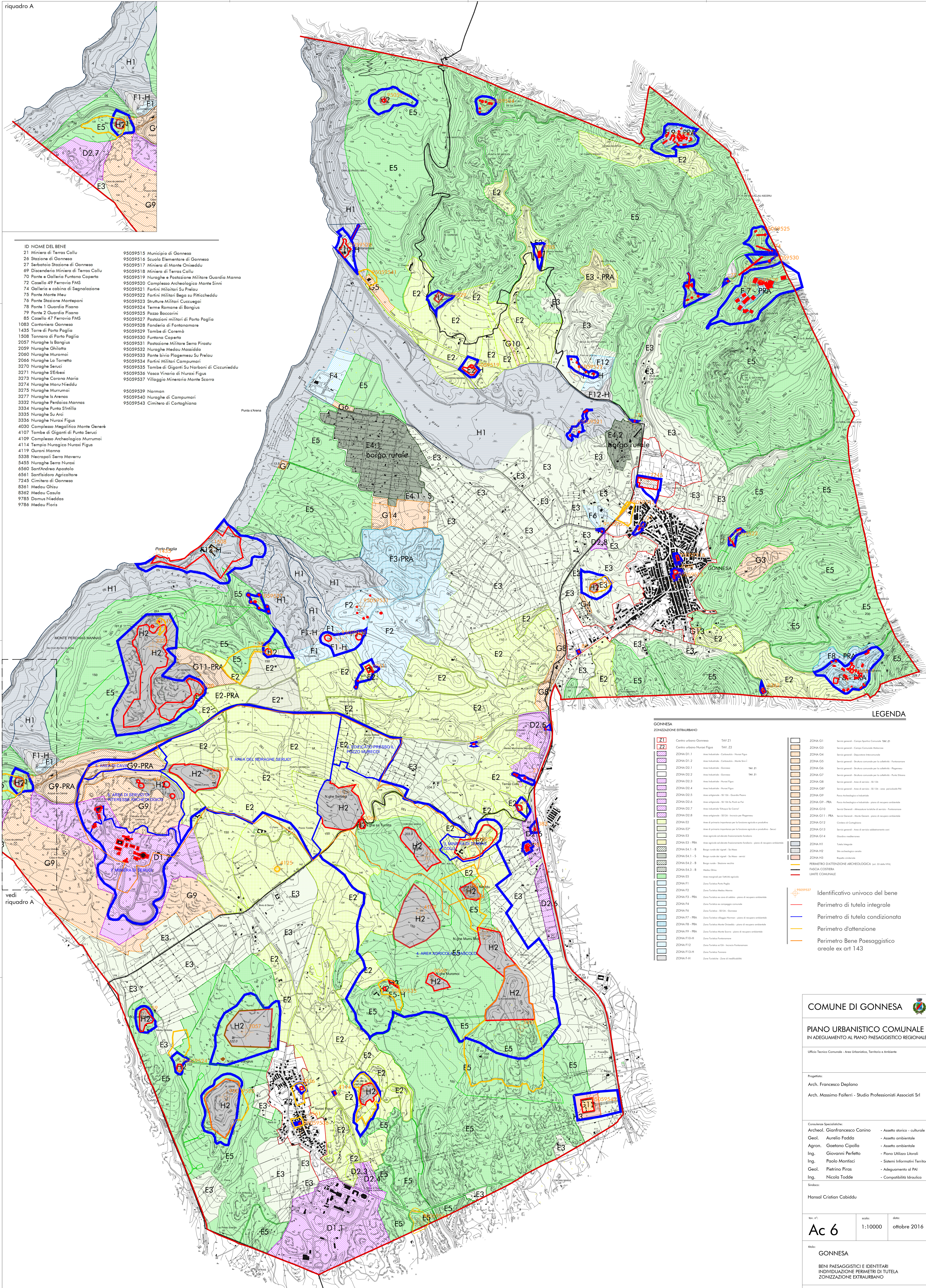
AREA DEI SERVIZI TECNOLOGICI E PIANIFICAZIONE

Osservazioni Provincia presentate durante l'incontro pubblico dell' 08.04.2016

1. Il rapporto ambientale non evidenzia il risultato degli atti di approvazione riferiti al PAI e al SIC. Per quanto riguarda lo studio di compatibilità approvato nel 2013 chiarire meglio come il PUC ha tenuto conto dello studio approvato;
2. Piano di classificazione acustica capire come il piano ha tenuto conto del PCA. Il PCA deve essere riapprovato contestualmente all'approvazione del PUC;
3. Nel rapporto ambientale si parla del SIN riferito a tutto il territorio comunale, non si è tenuto conto della nuova perimetrazione scaturita dalla DGR del 01.06.2011 n° 27/13, pertanto il rapporto deve essere riallineato alla nuova perimetrazione;
4. Alcune zone Cr5 sono al limite delle aree SIC, pertanto gli interventi dovranno tener conto del SIC. E' necessario dare alcune indicazioni nel rapporto ambientale di come si deve procedere in queste condizioni;
5. Alcune zone Cr e Ce di espansione sono soggette a rischio idraulico. Nel caso specifico il rapporto deve indicare come si dovrà procedere alla realizzazione della pianificazione in queste aree, tenendo conto che l'ADIS ha già approvato lo studio di compatibilità;
6. Sono previste nuove zone C nella frazione di Nuraxi Figus determinando consumo di suolo. Capire per quale motivo il comune di Gonnessa ha effettuato questa scelta.



ID	NOME DEL BENE
21	Miniera di Terras Collu
26	Stazione di Gonnesa
29	Serbatoio Stazione di Gonnesa
69	Discenderia Miniera di Terras Collu
70	Ponte e Galleria Funtana Coperta
72	Casello 49 Ferrovia FMS
74	Galleria e cabina di Segnalazione
75	Ponte Monte Meu
76	Ponte Stazione Montapani
78	Ponte 1 Guardia Pisano
79	Ponte 2 Guardia Pisano
85	Casello 47 Ferrovia FMS
1083	Cantoniera Gonnesa
1435	Torre di Porto Paglia
1508	Tonnara di Porto Paglia
2057	Nuraghe Is Bangius
2059	Nuraghe Ghilotta
2060	Nuraghe Murumoi
2066	Nuraghe La Torretta
3270	Nuraghe Seruci
3271	Nuraghe SEBasi
3273	Nuraghe Corana Maria
3274	Nuraghe Maru Nieddu
3275	Nuraghe Murumoi
3277	Nuraghe Is Arenas
3332	Nuraghe Perdais Mannas
3334	Nuraghe Punta Sirtilla
3335	Nuraghe Su Arci
3336	Nuraghe Nuraxi Figus
4030	Complesso Megalitico Monte Genesi
4107	Tombe di Giganti di Punta Seruci
4109	Complesso Archeologico Murumoi
4114	Tempio Nuragico Nuraxi Figus
4119	Guroni Manna
5338	Necropoli Serra Maverru
5455	Nuraghe Serra Nuraxi
6560	Sant'Andrea Apostolo
6561	Sant'Isidoro Agricoltore
7245	Cimitero di Gonnesa
8361	Medau Ghusu
8362	Medau Casula
9785	Domus Nieddas
9786	Medau Floris
95059515	Municipio di Gonnesa
95059516	Scuola Elementare di Gonnesa
95059517	Miniera di Monte Onisaddu
95059518	Miniera di Terras Collu
95059519	Nuraghe e Postazione Militare Guardia Manna
95059520	Complesso Archeologico Monte Sini
95059521	Fortini Militari Su Prelau
95059522	Fortini Militari Baga su Pitticcheddu
95059523	Strutture Militari Cuccvegai
95059524	Terma Romana di Bangius
95059525	Pozzo Baccarini
95059527	Postazioni militari di Porto Paglia
95059528	Fonderia di Fontanamare
95059529	Tombe di Corembè
95059530	Funtana Coperta
95059531	Postazione Militare Serra Pirasù
95059532	Nuraghe Medau Massidda
95059533	Ponte bivio Plogemus Su Prelau
95059534	Fortini Militari Campumani
95059535	Tombe di Giganti Su Narboni di Ciccuneddu
95059536	Vasca Vinaria di Nuraxi Figus
95059537	Villaggio Minerario Monte Scarra
95059539	Norman
95059540	Nuraghe di Campumani
95059543	Cimitero di Cortoghiana



LEGENDA

GONNESA ZONIZZAZIONE EXTRAURBANO	
Z1	Centro urbano Gonnesa
Z2	Centro urbano Nuraxi Figus
Z1-D1.1	Area industriale - Cattedrale - Monte Sini
Z1-D1.2	Area industriale - Cattedrale - Monte Sini
Z1-D2.1	Area industriale - Gonnesa
Z1-D2.2	Area industriale - Gonnesa
Z1-D2.3	Area industriale - Nuraxi Figus
Z1-D2.4	Area industriale - Nuraxi Figus
Z1-D2.5	Area artigianale - SS 128 - Guardia Pisano
Z1-D2.6	Area artigianale - SS 128 - Guardia Pisano
Z1-D2.7	Area artigianale - SS 128 - Guardia Pisano
Z1-D2.8	Area artigianale - SS 128 - Guardia Pisano
Z1-D2.9	Area artigianale - SS 128 - Guardia Pisano
Z1-D2.10	Area artigianale - SS 128 - Guardia Pisano
Z1-D2.11	Area artigianale - SS 128 - Guardia Pisano
Z1-D2.12	Area artigianale - SS 128 - Guardia Pisano
Z1-D2.13	Area artigianale - SS 128 - Guardia Pisano
Z1-D2.14	Area artigianale - SS 128 - Guardia Pisano
Z1-D2.15	Area artigianale - SS 128 - Guardia Pisano
Z1-D2.16	Area artigianale - SS 128 - Guardia Pisano
Z1-D2.17	Area artigianale - SS 128 - Guardia Pisano
Z1-D2.18	Area artigianale - SS 128 - Guardia Pisano
Z1-D2.19	Area artigianale - SS 128 - Guardia Pisano
Z1-D2.20	Area artigianale - SS 128 - Guardia Pisano
Z1-D2.21	Area artigianale - SS 128 - Guardia Pisano
Z1-D2.22	Area artigianale - SS 128 - Guardia Pisano
Z1-D2.23	Area artigianale - SS 128 - Guardia Pisano
Z1-D2.24	Area artigianale - SS 128 - Guardia Pisano
Z1-D2.25	Area artigianale - SS 128 - Guardia Pisano
Z1-D2.26	Area artigianale - SS 128 - Guardia Pisano
Z1-D2.27	Area artigianale - SS 128 - Guardia Pisano
Z1-D2.28	Area artigianale - SS 128 - Guardia Pisano
Z1-D2.29	Area artigianale - SS 128 - Guardia Pisano
Z1-D2.30	Area artigianale - SS 128 - Guardia Pisano
Z1-D2.31	Area artigianale - SS 128 - Guardia Pisano
Z1-D2.32	Area artigianale - SS 128 - Guardia Pisano
Z1-D2.33	Area artigianale - SS 128 - Guardia Pisano
Z1-D2.34	Area artigianale - SS 128 - Guardia Pisano
Z1-D2.35	Area artigianale - SS 128 - Guardia Pisano
Z1-D2.36	Area artigianale - SS 128 - Guardia Pisano
Z1-D2.37	Area artigianale - SS 128 - Guardia Pisano
Z1-D2.38	Area artigianale - SS 128 - Guardia Pisano
Z1-D2.39	Area artigianale - SS 128 - Guardia Pisano
Z1-D2.40	Area artigianale - SS 128 - Guardia Pisano
Z1-D2.41	Area artigianale - SS 128 - Guardia Pisano
Z1-D2.42	Area artigianale - SS 128 - Guardia Pisano
Z1-D2.43	Area artigianale - SS 128 - Guardia Pisano
Z1-D2.44	Area artigianale - SS 128 - Guardia Pisano
Z1-D2.45	Area artigianale - SS 128 - Guardia Pisano
Z1-D2.46	Area artigianale - SS 128 - Guardia Pisano
Z1-D2.47	Area artigianale - SS 128 - Guardia Pisano
Z1-D2.48	Area artigianale - SS 128 - Guardia Pisano
Z1-D2.49	Area artigianale - SS 128 - Guardia Pisano
Z1-D2.50	Area artigianale - SS 128 - Guardia Pisano
Z1-D2.51	Area artigianale - SS 128 - Guardia Pisano
Z1-D2.52	Area artigianale - SS 128 - Guardia Pisano
Z1-D2.53	Area artigianale - SS 128 - Guardia Pisano
Z1-D2.54	Area artigianale - SS 128 - Guardia Pisano
Z1-D2.55	Area artigianale - SS 128 - Guardia Pisano
Z1-D2.56	Area artigianale - SS 128 - Guardia Pisano
Z1-D2.57	Area artigianale - SS 128 - Guardia Pisano
Z1-D2.58	Area artigianale - SS 128 - Guardia Pisano
Z1-D2.59	Area artigianale - SS 128 - Guardia Pisano
Z1-D2.60	Area artigianale - SS 128 - Guardia Pisano
Z1-D2.61	Area artigianale - SS 128 - Guardia Pisano
Z1-D2.62	Area artigianale - SS 128 - Guardia Pisano
Z1-D2.63	Area artigianale - SS 128 - Guardia Pisano
Z1-D2.64	Area artigianale - SS 128 - Guardia Pisano
Z1-D2.65	Area artigianale - SS 128 - Guardia Pisano
Z1-D2.66	Area artigianale - SS 128 - Guardia Pisano
Z1-D2.67	Area artigianale - SS 128 - Guardia Pisano
Z1-D2.68	Area artigianale - SS 128 - Guardia Pisano
Z1-D2.69	Area artigianale - SS 128 - Guardia Pisano
Z1-D2.70	Area artigianale - SS 128 - Guardia Pisano
Z1-D2.71	Area artigianale - SS 128 - Guardia Pisano
Z1-D2.72	Area artigianale - SS 128 - Guardia Pisano
Z1-D2.73	Area artigianale - SS 128 - Guardia Pisano
Z1-D2.74	Area artigianale - SS 128 - Guardia Pisano
Z1-D2.75	Area artigianale - SS 128 - Guardia Pisano
Z1-D2.76	Area artigianale - SS 128 - Guardia Pisano
Z1-D2.77	Area artigianale - SS 128 - Guardia Pisano
Z1-D2.78	Area artigianale - SS 128 - Guardia Pisano
Z1-D2.79	Area artigianale - SS 128 - Guardia Pisano
Z1-D2.80	Area artigianale - SS 128 - Guardia Pisano
Z1-D2.81	Area artigianale - SS 128 - Guardia Pisano
Z1-D2.82	Area artigianale - SS 128 - Guardia Pisano
Z1-D2.83	Area artigianale - SS 128 - Guardia Pisano
Z1-D2.84	Area artigianale - SS 128 - Guardia Pisano
Z1-D2.85	Area artigianale - SS 128 - Guardia Pisano
Z1-D2.86	Area artigianale - SS 128 - Guardia Pisano
Z1-D2.87	Area artigianale - SS 128 - Guardia Pisano
Z1-D2.88	Area artigianale - SS 128 - Guardia Pisano
Z1-D2.89	Area artigianale - SS 128 - Guardia Pisano
Z1-D2.90	Area artigianale - SS 128 - Guardia Pisano
Z1-D2.91	Area artigianale - SS 128 - Guardia Pisano
Z1-D2.92	Area artigianale - SS 128 - Guardia Pisano
Z1-D2.93	Area artigianale - SS 128 - Guardia Pisano
Z1-D2.94	Area artigianale - SS 128 - Guardia Pisano
Z1-D2.95	Area artigianale - SS 128 - Guardia Pisano
Z1-D2.96	Area artigianale - SS 128 - Guardia Pisano
Z1-D2.97	Area artigianale - SS 128 - Guardia Pisano
Z1-D2.98	Area artigianale - SS 128 - Guardia Pisano
Z1-D2.99	Area artigianale - SS 128 - Guardia Pisano
Z1-D2.100	Area artigianale - SS 128 - Guardia Pisano

COMUNE DI GONNESA

**PIANO URBANISTICO COMUNALE
IN ADEGUAMENTO AL PIANO PAESAGGISTICO REGIONALE**

Ufficio Tecnico Comunale - Area Urbanistica, Territorio e Ambiente

Progettato:
Arch. Francesco Deplano
Arch. Massimo Faiferi - Studio Professionisti Associati Srl

Consulenze Specialistiche:
Archeol. Gianfrancesco Canino - Aspetto storico - culturale
Geol. Aurelio Fadda - Aspetto ambientale
Agron. Gaetano Cipolla - Aspetto ambientale
Ing. Giovanni Peretto - Piano Utilizzo Territoriali
Ing. Paolo Montisci - Sistemi Informativi Territoriali
Geol. Pietrino Piras - Adeguamento al PAI
Ing. Nicola Todde - Compatibilità Idraulica

Selezioni:
Hansal Cristian Cabiddu

Rev. n°: **Ac 6** | scala: 1:10000 | data: ottobre 2016

titolo:
GONNESA
BENI PAESAGGISTICI E IDENTIFICATORI
INDIVIDUAZIONE PERIMETRI DI TUTELA
ZONIZZAZIONE EXTRAURBANO

protocollo: nome file | formato:

Mittente: Brodu Roberto
Località Medau Toro
09010 GONNESA (CI)

PEC inviata il 05/12/2016

Spett.le **Comune di Gonnese**
Spett.le **Signor Sindaco**
Spett.le **Responsabile dell' Ufficio Tecnico Comunale**
Spett.le **Segretario Comunale**
e p.c. Spett.li **Consiglieri Comunali**
Via Sant'Andrea n. 48
09010 Gonnese (CI)

utc@pec.comune.gonnese.ca.it ; protocollo@pec.comune.gonnese.ca.it

Spett.le Ministero dell' Ambiente e della Tutela del Territorio e del Mare

carbonfootprint@pec.minambiente.it; dgprotezione.natura@pec.minambiente.it;
dgsta@pec.minambiente.it; dgsvi@pec.minambiente.it;

pnm-ii@pec.minambiente.it; pnm-iv@pec.minambiente.it

Spett.le Ministero della Salute

dgocts@postacert.sanita.it

Spett.le Ministero dei Beni Culturali

mbac-dg-abap@mailcert.beniculturali.it

Spett.le Ministero delle Politiche Agricole Alimentari e Forestali

aoo.icqrf.ca@pec.politicheagricole.gov.it; aoo.cosvir@pec.politicheagricole.gov.it

Spett.le Assessorato degli Enti Locali, Finanza e Urbanistica

eell.assessore@pec.regione.sardegna.it; enti.locali@pec.regione.sardegna.it;
urbanistica@pec.regione.sardegna.it

Spett.le Assessorato dell'Agricoltura e Riforma agro-pastorale

agr.assessore@pec.regione.sardegna.it

Spett.le Agenzia regionale per la protezione dell'ambiente della Sardegna (Arpas)

arpas@pec.arpa.sardegna.it

Spett.le Provincia Carbonia-Iglesias

pianificazioneprovinci@legamail.it; ambiente.provcarboniaiglesias@legamail.it

Spett.le INU

inu.pec@legalmail.it; vicepresidente.inusardegna@gmail.com

Spett.le Ordine Ingegneri di Cagliari e Provincia

ordine.cagliari@ingpec.eu

Spett.le Ordine Architetti di Cagliari e Provincia

architeticagliari@pec.aruba.it

Spett.le Collegio Professionale dei Periti Agrari

collegio.roma@pec.peritiagrari.it; collegio.cagliari@pec.peritiagrari.it

Spett.le Consiglio dell'Ordine Nazionale dei Dottori Agronomi e dei Dottori Forestali

protocollo@conafpec.it; agrocagliari@gmail.com

Spett.le Confederazione Generale dell'Agricoltura Italiana

segreteria@uparoma.it; direzionecagliari@confagricoltura.it

Spett.le Confederazione Nazionale Coltivatori Diretti

coldiretti@pec.coldiretti.it; coldiretti@coldiretti.it; sardegna@pec.coldiretti.it

e p.c. Spett.le Corte dei Conti Procura Regionale

sardegna.procura@cor-teconticert.it

Oggetto: Piano Urbanistico Comunale di Gonnese, di cui alle Delibere di C.C. n. 45 del 31/08/2015, n. 59 del 14/12/2015, n. 10 del 22/02/2016 (VAS), n. 18 del 18 aprile 2016, n. 22 – 23 – 24 del 19/05/2016, n. 28 del 24/05/2016.

Il sottoscritto Roberto Brodu, nato ad Iglesias il 08.08.1966, residente a Gonnese, loc. Medau Toro n. 1, quale imprenditore agricolo nei terreni oggetto di pianificazione fa presente, in primis al Responsabile dell'Ufficio Tecnico Comunale in quanto Responsabile del Procedimento e delle istruttorie del Piano Urbanistico Comunale, alcune situazioni di seguito elencate.

Nei terreni in Località Medau Ghisu sono presenti, da oltre centocinquanta anni, aziende agricole con allevamenti anche di ovini e suini e relativi ricoveri.

Anche la R.A.S., con la determinazione 1277/DG del 22 giugno 2016, ha asserito la presenza di edifici a ordinaria destinazione agricola produttiva nell'area sopra citata, e la necessità di **mantenere la loro destinazione d'uso e riclassificare l'area citata come E2.**

Il Piano Urbanistico in fase di approvazione ha previsto, nell'area circostante, la trasformazione urbanistica della stessa, che passa da Zona Agricola a nuove zone turistiche F1 ed F2, le stesse con confini a meno di 100 metri, salva più precisa determinazione della distanza, dall'allevamento di suini.

Risulta pertanto evidente che, ai sensi del D.M. 5/9/1994 (Elenco delle industrie insalubri di cui all'art. 216 del T.U. delle leggi sanitarie, nell'allegato, alla "Parte I - INDUSTRIE DI PRIMA CLASSE", "punto C: Attività industriali"), l'uso delle aree suddette quali zone F sarà fortemente condizionato dalla presenza dell'allevamento, dovendo le residenze presentare una distanza di 500 metri dallo stesso.

Tanto si fa presente affinché il sottoscritto non abbia pregiudizio di alcuna natura dalla trasformazione urbanistica succitata.

Allo stesso modo il sottoscritto evidenzia che potrebbero configurarsi situazioni analoghe di potenziale conflitto fra differenti funzioni poiché le zone turistiche previste si sviluppano a macchia di leopardo sul territorio comunale, e questa tipologia di zonizzazione crea contrapposizione di funzioni per la presenza capillare di zone turistiche e di aziende agricole.

Inoltre le zone turistiche sparse richiedendo le opere di urbanizzazione creano una frammentazione degli habitat esistenti, arrecando danni alle aree S.I.C. e alle specie animali e vegetali ivi presenti.

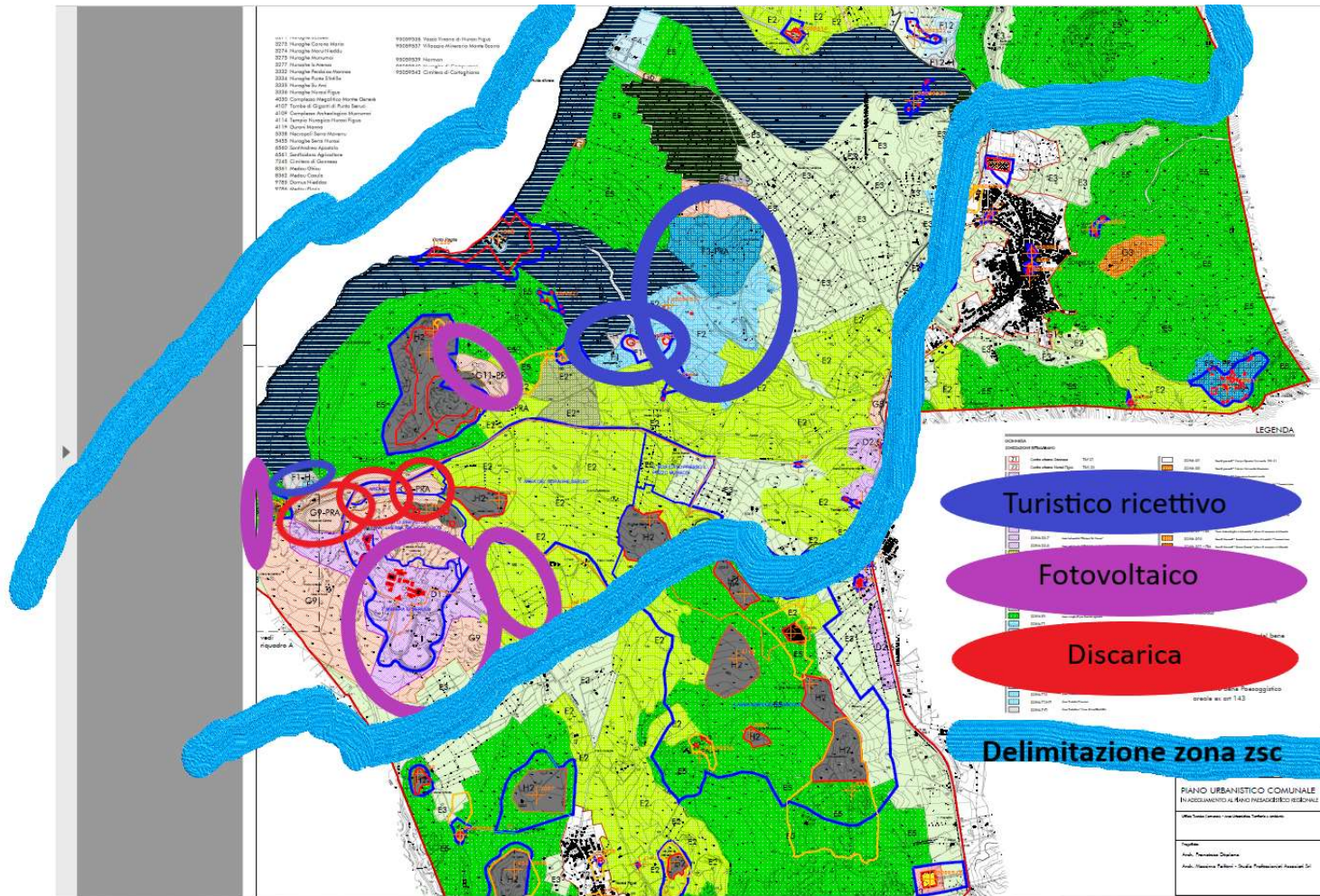
Con la riserva esplicita di adire ad ogni azione necessaria alla tutela dei propri interessi, si invita la Spett. Amministrazione Comunale di Gonnese a riconsiderare e rivedere l'opportunità di alcune scelte operate.

Il sottoscritto si riserva inoltre la possibilità di inviare tali informazioni alla Comunità Europea per la risoluzione delle tematiche citate.













Distinti saluti

Roberto Brodu





Cerca 'Nascondere il testo'

-  [Esporta PDF](#)
-  [Modifica PDF](#)
-  [Crea PDF](#)
-  [Commento](#)
-  [Combinare i file](#)
-  [Organizza pagine](#)
-  [Comprimi PDF](#)
-  [Redigere](#)
-  [Prepara modulo](#)
-  [Richiedi firme elettroniche](#)
-  [Compila e firma](#)
-  [Invia documenti](#)

Converti, modifica e firma elettronici i tuoi moduli e contratti in PDF

[Prova gratuita di 7 giorni](#)



Commissione
europea



Gestione dei siti Natura 2000

Guida all'interpretazione
dell'articolo 6 della direttiva
92/43/CEE (direttiva Habitat)

Comunicazione della Commissione C(2018) 7621 final, Bruxelles, 21.11.2018

Gestione dei siti Natura 2000 - Guida all'interpretazione dell'articolo 6 della direttiva 92/43/CEE (direttiva Habitat)

[https://eur-lex.europa.eu/legal-content/EN/TXT/?qid=1548663172672&uri=CELEX:52019XC0125\(07\)](https://eur-lex.europa.eu/legal-content/EN/TXT/?qid=1548663172672&uri=CELEX:52019XC0125(07))

La Commissione europea, o chiunque agisca in suo nome, declina ogni responsabilità per l'uso dei contenuti della presente pubblicazione.

Lussemburgo: Ufficio delle pubblicazioni dell'Unione europea, 2019

© Unione europea, 2019

Riutilizzo autorizzato con citazione della fonte.

La politica della Commissione europea in materia di riutilizzo si basa sulla decisione 2011/833/UE (GU L 330 del 14.12.2011, pag. 39).

Per utilizzare o riprodurre foto o altro materiale libero da copyright dell'UE, occorre l'autorizzazione diretta del titolare del copyright.

Print	ISBN 978-92-79-98612-3	doi:10.2779/366237	KH-06-18-414-IT-C
PDF	ISBN 978-92-79-98619-2	doi:10.2779/464537	KH-06-18-414-IT-N

Per contattare l'UE

Di persona

I centri di informazione Europe Direct sono centinaia, disseminati in tutta l'Unione europea. Potete trovare l'indirizzo del centro più vicino sul sito: <http://europa.eu/contact>

Telefonicamente o per email

Europe Direct è un servizio che risponde alle vostre domande sull'Unione europea. Il servizio è contattabile:

- al numero verde: 00 800 6 7 8 9 10 11 (presso alcuni operatori queste chiamate possono essere a pagamento),
- al numero +32 22999696, oppure
- per email dal sito: <http://europa.eu/contact>

Per informarsi sull'UE

Online

Il portale Europa contiene informazioni sull'Unione europea in tutte le lingue ufficiali: <http://europa.eu>

Pubblicazioni dell'UE

È possibile scaricare o ordinare pubblicazioni dell'UE gratuite e a pagamento dal sito EU Bookshop (<http://bookshop.europa.eu>). Le pubblicazioni gratuite possono essere richieste in più esemplari contattando Europe Direct o un centro di informazione locale (cfr. <http://europa.eu/contact>).

Legislazione dell'UE e documenti correlati

La banca dati EurLex contiene la totalità della legislazione UE dal 1951 in poi in tutte le versioni linguistiche ufficiali: <http://eur-lex.europa.eu>

Open Data dell'UE

Il portale Open Data dell'Unione europea (<http://data.europa.eu/euodp/it/about>) dà accesso a un'ampia serie di dati prodotti dall'Unione europea. I dati possono essere liberamente utilizzati e riutilizzati per fini commerciali e non commerciali.

Gestione dei siti

Natura 2000

Guida all'interpretazione
dell'articolo 6 della direttiva
92/43/CEE (direttiva Habitat)

Indice

Premessa	5
1. Introduzione	7
1.1. Collocazione nella struttura generale delle direttive Habitat e Uccelli e in un contesto più ampio.....	7
1.2. Rapporto con il capo sulla tutela delle specie	9
1.3. Integrazione dell'articolo 6 nel diritto nazionale: il dovere di recepimento	10
1.4. Periodo di applicazione dell'articolo 6: a partire da quale data si applicano gli obblighi di cui all'articolo 6?.....	11
1.4.1. Zone di protezione speciale ai sensi della direttiva Uccelli.....	11
1.4.2. Siti ai sensi della direttiva Habitat.....	12
2. Articolo 6, paragrafo 1	15
2.1. Testo	15
2.2. Ambito di applicazione	15
2.3. Quale deve essere il contenuto delle "misure di conservazione necessarie"?.....	16
2.3.1. Definizione degli obiettivi di conservazione a livello di sito	16
2.3.2. Definizione delle misure di conservazione necessarie	18
2.3.3. Le esigenze ecologiche	21
2.4. Quale forma possono assumere le misure di conservazione necessarie?.....	21
2.4.1. I piani di gestione.....	22
2.4.2. Misure regolamentari, amministrative o contrattuali.....	23
3. Articolo 6, paragrafo 2	25
3.1. Testo	25
3.2. Ambito di applicazione	25
3.3. Che cosa significa "adottano le opportune misure per evitare"?.....	27
3.4. L'attuazione è diversa per il degrado e la perturbazione?.....	28
3.5. Indicatori di degrado e perturbazione.....	29
3.5.1. Degrado dei tipi di habitat e degli habitat delle specie	29
3.5.2. Perturbazione delle specie.....	30
4. Articolo 6, paragrafo 3	33
4.1. Testo	33
4.2. Ambito di applicazione	33
4.3. Relazione tra i paragrafi 2 e 3 dell'articolo 6.....	34
4.4. Che cosa s'intende per "piano o progetto non direttamente connesso e necessario alla gestione del sito"?.....	35

4.4.1. Progetto.....	36
4.4.2. Piano.....	37
4.4.3. Non direttamente connesso e necessario alla gestione.....	38
4.5. In che modo si stabilisce se un piano o progetto "possa avere incidenze significative" su un sito, "singolarmente o congiuntamente ad altri piani o progetti"?	39
4.5.1. Possa avere... ..	39
4.5.2. Incidenze significative.....	41
4.5.3. ... singolarmente o congiuntamente ad altri piani o progetti.....	41
4.6. Che cosa si intende per "opportuna valutazione dell'incidenza che ha sul sito, tenendo conto degli obiettivi di conservazione del medesimo"?	43
4.6.1. Che cosa si intende per "opportuna" valutazione?	43
4.6.2. Contenuto dell'opportuna valutazione.....	45
4.6.3. ...tenendo conto degli obiettivi di conservazione del sito	46
4.6.4. Il concetto di "integrità del sito".....	47
4.6.5. Valutazione delle implicazioni per il sito.....	48
4.6.6. Considerare misure di attenuazione intese a evitare o ridurre gli impatti	49
4.7. Processo decisionale	51
4.7.1. Le "autorità nazionali competenti".....	51
4.7.2. Quando è opportuno chiedere il parere dell'opinione pubblica?	52
4.7.3. Prendere una decisione sulla base dell'opportuna valutazione.....	52
5. Articolo 6, paragrafo 4	55
5.1. Testo	55
5.2. Ambito di applicazione	55
5.3. Considerazioni iniziali.....	56
5.3.1. Esame di soluzioni alternative.....	56
5.3.2. Esame dei motivi imperativi di rilevante interesse pubblico.....	57
5.4. Adozione di misure compensative	59
5.4.1. Che cosa si intende per "misure compensative" e quando vanno prese in considerazione?	59
5.4.2. "Coerenza globale" della rete Natura 2000.....	61
5.4.3. Obiettivo e contenuto generale delle misure compensative.....	63
5.4.4. Elementi fondamentali da considerare nelle misure compensative.....	64
5.5. Criteri per definire le misure compensative	65
5.5.1. Compensazione mirata	65
5.5.2. Compensazione effettiva.....	65
5.5.3. Fattibilità tecnica	66
5.5.4. Portata della compensazione	66

5.5.5. Ubicazione delle misure compensative.....	67
5.5.6. Tempi della compensazione.....	68
5.5.7. Attuazione nel lungo termine	68
5.6. Chi sostiene i costi delle misure compensative?.....	69
5.7. Comunicazione delle misure compensative alla Commissione.....	69
5.8. Che cosa succede nel caso dei siti che ospitano habitat e/o specie prioritari?.....	70
5.8.1. I siti interessati.....	70
5.8.2. I concetti di "salute dell'uomo", "sicurezza pubblica" e "conseguenze positive di primaria importanza per l'ambiente".....	71
5.8.3. Adozione del parere della Commissione e relative conseguenze	72
Allegato I Confronto tra le procedure previste da opportuna valutazione, VIA e VAS.....	73
Allegato II Esame di piani e progetti con un'incidenza sui siti Natura 2000	76
Allegato III Formulario per la presentazione di informazioni alla Commissione europea a norma dell'articolo 6, paragrafo 4.....	77

Premessa

FINALITÀ E NATURA DEL DOCUMENTO

L'articolo 6 della direttiva 92/43/CEE ("direttiva Habitat") svolge una funzione cruciale per la gestione dei siti della rete Natura 2000. In un'ottica di integrazione, esso indica le varie attività necessarie per tutelare gli interessi di conservazione della natura dei siti.

Il presente documento intende fornire orientamenti agli Stati membri circa l'interpretazione di alcuni concetti chiave figuranti nell'articolo 6 della direttiva Habitat.

Nel quadro del piano d'azione per la natura, i cittadini e l'economia¹, la Commissione si è impegnata ad *aggiornare la guida interpretativa sulle disposizioni dell'articolo 6 della direttiva Habitat relative alla conservazione e alla gestione di Natura 2000*. Il presente documento sostituisce pertanto la versione originale della guida pubblicata nell'aprile 2000².

Questo aggiornamento comprende l'ampio corpus di sentenze emesse dalla Corte di giustizia dell'UE nel corso degli anni sull'articolo 6³ e fa riferimento anche a una serie di note della Commissione concernenti la gestione di Natura 2000, nonché ad altri documenti di orientamento della Commissione sull'articolo 6, da leggere in combinazione con questa guida⁴.

Benché i principali destinatari siano le autorità degli Stati membri, il documento dovrebbe anche agevolare la comprensione dei meccanismi della direttiva Habitat per chiunque sia coinvolto nella gestione dei siti Natura 2000 e nella procedura di autorizzazione ai fini dell'articolo 6.

Il documento è stato elaborato a seguito di consultazioni con le autorità degli Stati membri competenti per la protezione della natura e altri portatori di interessi ed è inteso ad assistere nell'applicazione della direttiva Habitat le autorità degli Stati membri e tutti i soggetti coinvolti nella gestione di siti Natura 2000 e nella procedura di autorizzazione di cui all'articolo 6. Solo la Corte di giustizia dell'Unione europea è competente per interpretare autorevolmente il diritto dell'Unione.

Le interpretazioni fornite dai servizi della Commissione non possono andare al di là della direttiva. Questo è particolarmente vero per la presente direttiva, in quanto essa incorpora il principio di sussidiarietà e come tale lascia un ampio spazio di manovra agli Stati membri nell'attuazione pratica delle misure specifiche concernenti i vari siti della rete Natura 2000. Gli Stati membri sono comunque liberi di scegliere le modalità più opportune con cui attuare le misure pratiche, a condizione che queste ultime perseguano i risultati della direttiva.

Per quanto interpretativo, questo documento non ha l'intento di fornire risposte assolute a questioni specifiche a determinati siti, che vanno affrontate caso per caso, tenendo conto degli orientamenti contenuti nel documento.

¹ http://ec.europa.eu/environment/nature/legislation/fitness_check/action_plan/communication_en.pdf

² La gestione dei siti della rete Natura 2000 – Guida all'interpretazione dell'articolo 6 della direttiva Habitat 92/43/CEE, Comunità europee, 2000 – ISBN 92-828-9050-3.

³ Una raccolta dei casi aventi maggiore attinenza con l'articolo 6 è disponibile all'indirizzo: http://ec.europa.eu/environment/nature/legislation/caselaw/index_en.htm

⁴ Note della Commissione relative alla designazione delle zone speciali di conservazione (ZSC), alla definizione degli obiettivi di conservazione per i siti Natura 2000 e alla definizione delle misure di conservazione per i siti Natura 2000. Documenti di orientamento della Commissione sull'applicazione dell'articolo 6 in diversi settori, disponibili al seguente indirizzo: http://ec.europa.eu/environment/nature/natura2000/management/guidance_en.htm

STRUTTURA DEL DOCUMENTO

Dopo una nota introduttiva che illustra il contenuto generale e la logica dell'articolo 6, segue una presentazione dettagliata di ciascun paragrafo (1, 2, 3, 4) secondo lo stesso schema generale, ossia un'introduzione al paragrafo e al suo ambito di applicazione, seguita da una trattazione dei concetti e dei temi principali, sulla base delle conoscenze della Commissione, della giurisprudenza esistente della Corte di giustizia dell'UE e di altre normative dell'UE, se del caso.

I punti chiave che emergono dall'analisi della Commissione sono riassunti (in grassetto) alla fine di ogni sezione, onde agevolare una rapida lettura delle relative conclusioni.

1. Introduzione

Contestualizzazione dell'articolo 6

1.1. COLLOCAZIONE NELLA STRUTTURA GENERALE DELLE DIRETTIVE HABITAT E UCCELLI E IN UN CONTESTO PIÙ AMPIO

Prima di trattare nel dettaglio l'articolo 6, è bene ricordare come si colloca nella struttura generale della direttiva Habitat⁵ e della direttiva Uccelli⁶ e rapportarlo anche ad un contesto giuridico più ampio.

Il primo capo della direttiva Habitat, che comprende gli articoli 1 e 2, è intitolato "Definizioni" ed enuncia lo scopo della direttiva di *"contribuire a salvaguardare la biodiversità mediante la conservazione degli habitat naturali, nonché della flora e della fauna selvatiche nel territorio europeo degli Stati membri al quale si applica il trattato"*⁷. Questo capo fornisce anche orientamenti generali per l'attuazione della direttiva, riferendosi alla necessità che tutte le misure adottate a norma della direttiva siano intese a mantenere o ripristinare alcuni habitat e specie *"in uno stato di conservazione soddisfacente"*⁸, e nel contempo alla necessità che le misure adottate a norma della direttiva *"tengano conto delle esigenze economiche, sociali e culturali, nonché delle particolarità regionali e locali"*⁹.

I principali requisiti specifici della direttiva Habitat sono raggruppati nei due capi successivi. Il primo, intitolato "Conservazione degli habitat naturali e degli habitat delle specie", comprende gli articoli da 3 a 11. Il secondo, intitolato "Tutela delle specie", comprende gli articoli da 12 a 16.

Il capo "Conservazione degli habitat naturali e degli habitat delle specie" riguarda l'istituzione e la conservazione di siti designati per i tipi di habitat e le specie di interesse comunitario elencati negli allegati I e II della direttiva. Questi siti, insieme alle zone classificate a norma della direttiva Uccelli, formano la rete Natura 2000 (articolo 3, paragrafo 1). Nell'ambito di questo capo, l'articolo 6 contiene le disposizioni che disciplinano la conservazione e la gestione dei siti Natura 2000. In tale contesto, l'articolo 6 è uno dei più importanti tra i 24 articoli della direttiva, in quanto è quello che maggiormente determina il rapporto tra conservazione e altre attività socioeconomiche.

L'articolo contiene tre serie di disposizioni. Il paragrafo 1 tratta dell'introduzione delle necessarie misure di conservazione ed è incentrato su interventi positivi e proattivi, volti a mantenere o a riportare in uno stato soddisfacente gli habitat naturali e le popolazioni di specie di fauna e flora selvatiche. Il paragrafo 2 contiene disposizioni intese a evitare il degrado degli habitat e la perturbazione significativa delle

5 Direttiva 92/43/CEE del Consiglio, del 21 maggio 1992, relativa alla conservazione degli habitat naturali e seminaturali e della flora e della fauna selvatiche (GU L 206 del 22.7.1992, pag. 7).

6 Direttiva 2009/147/CE del Parlamento europeo e del Consiglio, del 30 novembre 2009, concernente la conservazione degli uccelli selvatici (GU L 27 del 26.1.2010, pag. 7), direttiva che abroga la direttiva 79/409/CE.

7 Articolo 2, paragrafo 1.

8 Articolo 2, paragrafo 2. Il termine "stato di conservazione soddisfacente" è definito nell'articolo 1, lettere e) ed i) e si riferisce allo stato di conservazione delle specie o dei tipi di habitat di interesse comunitario in tutta la loro area di ripartizione nel territorio dell'UE.

9 Articolo 2, paragrafo 3.

specie e pertanto è di carattere preventivo. I paragrafi 3 e 4 stabiliscono una serie di salvaguardie procedurali e sostanziali che disciplinano piani e progetti atti ad avere incidenze significative su un sito Natura 2000.

All'interno di questa struttura, si può osservare una distinzione tra i paragrafi 1 e 2, che definiscono un regime generale, e i paragrafi 3 e 4, che definiscono una procedura applicabile a circostanze specifiche.

Nel complesso, le disposizioni dell'articolo 6 riflettono l'orientamento generale indicato nell'articolo 2 e nei considerando della direttiva, che comporta la necessità di promuovere la biodiversità mantenendo o ripristinando determinati habitat e specie in uno "stato di conservazione soddisfacente" in tutta la loro area di ripartizione naturale all'interno dell'UE, tenendo conto delle esigenze economiche, sociali, culturali e regionali, nell'ottica di uno sviluppo sostenibile.

Oltre alla collocazione dell'articolo 6 nella struttura generale della direttiva Habitat, è importante anche menzionare il suo rapporto con la struttura della direttiva Uccelli:

- in primo luogo, la struttura della direttiva Uccelli è in larga misura comparabile a quella della direttiva Habitat. In particolare, si riscontrano analogie tra il capo "Conservazione degli habitat naturali e degli habitat delle specie" della direttiva Habitat e gli articoli 3 e 4 della direttiva Uccelli.
- in secondo luogo, si è realizzato un notevole grado di fusione tra le strutture delle due direttive. Innanzitutto, le zone di protezione speciale (ZPS) classificate a norma della direttiva Uccelli ora costituiscono parte integrante della rete Natura 2000¹⁰. Inoltre, le disposizioni dell'articolo 6, paragrafi 2, 3 e 4, della direttiva Habitat sono state rese applicabili alle ZPS¹¹.

L'articolo 6 deve essere considerato anche nel contesto più ampio della politica dell'UE sulla biodiversità¹² ed è fondamentale per il conseguimento dei suoi obiettivi. L'attuazione dell'articolo 6 può anche beneficiare di altre azioni promosse in tale ambito. In particolare, il lavoro intrapreso per misurare le condizioni degli ecosistemi nel quadro della mappatura e valutazione degli ecosistemi e dei relativi servizi (MAES)¹³ fornisce indicazioni utili e pertinenti, anche settoriali, per affrontare aspetti quali la misurazione e la valutazione della condizione dei tipi di ecosistemi corrispondenti ai tipi di habitat protetti dalla direttiva Habitat, la misurazione delle pressioni sugli ecosistemi e la quantificazione delle esigenze ecologiche, nonché del degrado e dell'integrità ecologica dei siti.

Nel più ampio contesto del trattato sull'Unione europea, l'articolo 6 può essere considerato un elemento chiave per attuare il principio di integrazione, poiché incoraggia gli Stati membri a gestire in maniera sostenibile i siti Natura 2000 e pone dei limiti alle attività che possono avere un impatto negativo sulle zone protette, pur consentendo alcune deroghe in circostanze specifiche. Le misure a norma dell'articolo 6 possono anche beneficiare di sinergie con altre politiche ambientali pertinenti dell'UE, ad esempio in materia di acqua, ambiente marino o pesca.

¹⁰ L'articolo 3, paragrafo 1, della direttiva Habitat prevede che "la rete Natura 2000 comprende anche le zone di protezione speciale classificate dagli Stati membri a norma della direttiva 79/409/CEE".

¹¹ Articolo 7 della direttiva Habitat.

¹² Comunicazione della Commissione "La nostra assicurazione sulla vita, il nostro capitale naturale: strategia dell'UE sulla biodiversità fino al 2020" [COM(2011) 244].

¹³ http://ec.europa.eu/environment/nature/knowledge/ecosystem_assessment/index_en.htm

Le misure a norma dell'articolo 6 della direttiva Habitat possono richiedere l'adozione di misure rientranti nella politica comune della pesca [Regolamento (UE) n. 1380/2013 del Parlamento europeo e del Consiglio, in appresso "regolamento PCP"]. In particolare, si potrebbero applicare le disposizioni dell'articolo 11 del regolamento PCP concernente le misure di conservazione necessarie per il rispetto degli obblighi imposti dalla normativa ambientale dell'Unione; queste disposizioni sono chiarite nel documento di lavoro dei servizi della Commissione sulla definizione di misure di conservazione per i siti Natura 2000 nell'ambito della politica comune della pesca e ai fini della direttiva quadro sulla strategia per l'ambiente marino [SWD(2018)288 final]. La Commissione ha già adottato vari atti delegati ai sensi dell'articolo 11 del regolamento PCP (disponibili all'indirizzo https://ec.europa.eu/fisheries/cfp/fishing_rules_it).

In un contesto internazionale, l'articolo 6 contribuisce a realizzare le finalità delle convenzioni internazionali concernenti la conservazione della natura, come la convenzione di Berna¹⁴ e la convenzione sulla diversità biologica¹⁵, creando al tempo stesso un quadro di riferimento per la conservazione e la protezione dei siti più dettagliato rispetto a quello creato dalle convenzioni.

L'articolo 6 è un elemento chiave del capo "Conservazione degli habitat naturali e degli habitat delle specie" della direttiva Habitat. Esso fornisce il quadro generale per la conservazione e la protezione dei siti con disposizioni proattive, preventive e procedurali e riguarda le ZPS classificate a norma della direttiva Uccelli, così come i siti designati a norma della direttiva Habitat. Il quadro è uno strumento fondamentale per promuovere gli obiettivi generali delle due direttive e realizzare gli obiettivi della politica dell'UE sulla biodiversità e il principio dell'integrazione degli aspetti ambientali in altre politiche dell'UE e, in ultima analisi, dello sviluppo sostenibile.

1.2. RAPPORTO CON IL CAPO SULLA TUTELA DELLE SPECIE

Come già menzionato, il capo "Tutela delle specie" della direttiva Habitat comprende gli articoli da 12 a 16 e concerne le specie animali e vegetali oggetto di protezione rigorosa elencate nell'allegato IV della direttiva¹⁶, oltre a quelle che necessitano di speciali misure di gestione, elencate nell'allegato V.

Gli articoli 12, 13 e 14 riguardano determinate specie vegetali ed animali che possono anche figurare nell'allegato II della direttiva e pertanto beneficiano delle disposizioni dell'articolo 6 all'interno dei siti Natura 2000 che le ospitano¹⁷. Di conseguenza, un'attività può rientrare contemporaneamente nell'ambito di applicazione di ambedue i capi.

Ad esempio la distruzione di un'area di riposo dell'orso bruno (Ursus arctos) può contravvenire al divieto di cui all'articolo 12, paragrafo 1, lettera d), ma anche entrare in conflitto con l'articolo 6, se l'area di riposo si trova in un sito Natura 2000 designato per le specie.

¹⁴ Decisione 82/72/CEE del Consiglio, del 3 dicembre 1981, concernente la conclusione della convenzione relativa alla conservazione della vita selvatica e dell'ambiente naturale in Europa (GU L 38 del 10.2.1982, pag. 1).

¹⁵ Decisione 93/626/CEE del Consiglio, del 25 ottobre 1993, concernente la conclusione della convenzione sulla diversità biologica (GU L 309 del 13.12.1993, pag. 1).

¹⁶ Per maggiori dettagli sul rapporto tra le disposizioni sulla protezione delle specie e sulla protezione dei siti della direttiva Habitat, consultare la guida della Commissione sulla rigorosa tutela delle specie animali di interesse comunitario. http://ec.europa.eu/environment/nature/conservation/species/guidance/index_en.htm

¹⁷ Le disposizioni sulla tutela delle specie della direttiva Habitat si applicano a talune specie di interesse comunitario, ma non a tipi di habitat di interesse comunitario. Questi ultimi beneficiano esclusivamente delle disposizioni di cui al capo "Conservazione degli habitat naturali e degli habitat delle specie" (articoli da 3 a 11), per cui quando sono presenti al di fuori della rete Natura 2000 non godono della tutela prevista dalla direttiva Habitat.

Apparentemente si tratta di una duplicazione, ma occorre rilevare quanto segue:

- In primo luogo, alcune specie animali e vegetali contemplate dagli articoli 12, 13 e 14 non figurano nell'allegato II e non beneficiano quindi direttamente di misure di conservazione e protezione del sito nell'ambito di Natura 2000.
- In secondo luogo, nel caso di specie vulnerabili come i grandi carnivori, che beneficiano della protezione a norma del capo sulla conservazione degli habitat naturali e degli habitat delle specie e del capo sulla tutela delle specie, la protezione concessa in virtù dell'articolo 6 è limitata ai siti all'interno della rete Natura 2000, mentre la protezione fornita dal capo sulla tutela delle specie non è limitata ai siti. Quindi, l'articolo 6 riguarda la conservazione e protezione di siti designati per le specie nell'ambito della rete Natura 2000, mentre il capo sulla tutela delle specie si concentra sulle specie in tutta la loro area di ripartizione naturale all'interno dell'UE (ivi comprese aree specifiche al di fuori di Natura 2000 dove sono presenti le specie, in particolare siti di riproduzione o aree di riposo di questi animali).

Alcune specie vegetali ed animali beneficiano della protezione sia a norma del capo sulla conservazione degli habitat naturali e degli habitat delle specie sia a norma del capo sulla tutela delle specie, ma l'ambito di applicazione e la natura delle pertinenti disposizioni sono diversi.

1.3. INTEGRAZIONE DELL'ARTICOLO 6 NEL DIRITTO NAZIONALE: IL DOVERE DI RECEPIMENTO

È importante notare che le disposizioni dell'articolo 6 devono essere recepite nel diritto nazionale (ossia devono essere oggetto di disposizioni del diritto nazionale che ne attuino i requisiti). Sotto questo aspetto, rientrano nell'articolo 23 della direttiva, che recita: *"Gli Stati membri adottano le disposizioni legislative, regolamentari ed amministrative necessarie per conformarsi alla presente direttiva entro due anni a decorrere dalla sua notifica."* A seconda dello Stato membro, il termine ultimo per il recepimento era il 10 giugno 1994, o la data di adesione all'UE.

Quanto precede riflette il tipo di strumento giuridico utilizzato, ossia la direttiva. Una direttiva è vincolante in termini di risultati da raggiungere, ma lascia agli Stati membri un margine di scelta circa la forma e i metodi per conseguire tali risultati.

Secondo una costante giurisprudenza, la trasposizione deve essere chiara e precisa, fedele e con un'efficacia cogente incontestabile (cfr. sentenze della Corte di giustizia dell'UE (in appresso "la Corte") C-363/85, C-361/88, C-159/99, punto 32, C-415/01, punto 21, C-58/02, C-6/04, punti 21, 25, 26, C-508/04, punto 80)¹⁸.

A seconda dello Stato membro interessato, l'articolo 6 doveva essere recepito nella legge nazionale entro il 10 giugno 1994 per i primi 12 Stati membri o alla data dell'adesione all'UE per gli altri.

¹⁸ https://curia.europa.eu/jcms/jcms/Jo2_7045/it/

1.4. PERIODO DI APPLICAZIONE DELL'ARTICOLO 6: A PARTIRE DA QUALE DATA SI APPLICANO GLI OBBLIGHI DI CUI ALL'ARTICOLO 6?

In generale, occorre distinguere tra il termine ultimo per il recepimento delle disposizioni dell'articolo 6 nel diritto nazionale e la data a partire dalla quale queste disposizioni si applicano ai singoli siti.

Per quanto concerne i singoli siti, occorre operare una distinzione tra le ZPS classificate a norma della direttiva Uccelli e altri siti – siti di importanza comunitaria (SIC) e zone speciali di conservazione (ZSC) – ai sensi della direttiva Habitat.

1.4.1. Zone di protezione speciale ai sensi della direttiva Uccelli

I requisiti di protezione concernenti le ZPS sono indicati all'articolo 4, paragrafo 4, prima frase, della direttiva Uccelli, che per queste zone prevede: *"Gli Stati membri adottano misure idonee a prevenire [...] l'inquinamento o il degrado degli habitat, nonché le perturbazioni dannose agli uccelli che abbiano conseguenze significative tenuto conto degli obiettivi del presente articolo"*.

Dopo l'entrata in vigore della direttiva Habitat, gli obblighi di cui sopra sono stati sostituiti a norma dell'articolo 7 di tale direttiva, che recita:

"Gli obblighi derivanti dall'articolo 6, paragrafi 2, 3 e 4, della presente direttiva sostituiscono gli obblighi derivanti dall'articolo 4, paragrafo 4, prima frase della direttiva 79/409/CEE, per quanto riguarda le zone classificate a norma dell'articolo 4, paragrafo 1, o analogamente riconosciute a norma dell'articolo 4, paragrafo 2 di detta direttiva a decorrere dall'entrata in vigore della presente direttiva o dalla data di classificazione o di riconoscimento da parte di uno Stato membro a norma della direttiva 79/409/CEE, qualora essa sia posteriore."

Le disposizioni dell'articolo 6, paragrafo 1, non si applicano quindi alle ZPS, alle quali, tuttavia, si applicano disposizioni analoghe in virtù dell'articolo 3 e dell'articolo 4, paragrafi 1 e 2, della direttiva Uccelli. La data a partire dalla quale tali disposizioni analoghe dovrebbero in linea di massima applicarsi alle ZPS è la data di applicazione della direttiva Uccelli negli Stati membri (cause C-355/90, Commissione/Spagna, *Marismas di Santoña* e C-166/97, Commissione/Francia, *estuario della Senna*).

In base ai termini dell'articolo 7, è chiaro che le disposizioni dell'articolo 6, paragrafi 2, 3 e 4, si applicano alle ZPS già classificate al momento dell'entrata in vigore della direttiva Habitat. Considerata però la formulazione dell'articolo 7, occorre chiarire se le disposizioni dell'articolo 4, paragrafo 4, prima frase, della direttiva Uccelli rimangano applicabili dopo la "data di attuazione della presente direttiva" (10 giugno 1994 per gli allora Stati membri e la data di adesione per gli Stati membri successivi).

Nella causa *Marismas di Santoña* (C-355/90, punto 22) la Corte ha stabilito che l'articolo 4, paragrafo 4, prima frase, della direttiva Uccelli era applicabile a un sito non classificato che avrebbe dovuto essere classificato come ZPS a decorrere dalla data di attuazione della direttiva Uccelli (ossia il 7 aprile 1981 per gli allora Stati membri e la data di adesione per gli Stati membri successivi).

Secondo la sentenza nella causa *Basses Corbières* (C-374/98, punti 43–57; cfr. anche C 141/14), le zone che non sono state classificate come ZPS mentre avrebbero dovuto esserlo continuano a rientrare nel regime proprio dell'articolo 4, paragrafo 4, prima frase, della direttiva Uccelli, che è più rigoroso di quello previsto dall'articolo 6, paragrafi 2, 3 e 4, della direttiva Habitat, poiché non prevede deroghe. Il dualismo dei regimi incentiva gli Stati membri a procedere alle classificazioni, in quanto essi si predispongono in tal modo la possibilità di ricorrere ad un procedimento che consenta loro di adottare,

per ragioni imperative di superiore interesse pubblico, compresi quelli di natura sociale ed economica e a talune condizioni, un piano o un progetto lesivo di una ZPS.

L'articolo 6, paragrafo 1, della direttiva Habitat non si applica alle ZPS. Tuttavia, l'articolo 3 e l'articolo 4, paragrafi 1 e 2, della direttiva Uccelli contengono disposizioni analoghe che si applicano a decorrere dalla data della sua attuazione.

Per quanto riguarda la data di applicazione dell'articolo 6, paragrafi 2, 3 e 4, della direttiva Habitat alle ZPS, tutti i siti classificati come ZPS secondo l'articolo 4, paragrafi 1 e 2, della direttiva Uccelli sono soggetti a tali disposizioni a decorrere dalla data di attuazione della direttiva Habitat.

I siti che non sono stati classificati come ZPS mentre avrebbero dovuto esserlo continuano a rientrare nel regime di protezione dell'articolo 4, paragrafo 4, prima frase, della direttiva Uccelli, che è più rigoroso delle disposizioni dell'articolo 6, paragrafi 2, 3 e 4, della direttiva Habitat.

1.4.2. Siti ai sensi della direttiva Habitat

L'articolo 6, paragrafo 1, si applica alle ZSC. Secondo l'articolo 4, paragrafo 4, della direttiva, le ZSC sono poste in essere quando sono designate come tali dagli Stati membri. Questo può accadere soltanto dopo che un sito è stato adottato come SIC, conformemente all'articolo 4, paragrafo 2, della direttiva. Un SIC deve essere designato come ZSC *"il più rapidamente possibile ed entro un termine massimo di 6 anni"*.

La designazione di un SIC come ZSC comporta l'effettiva attuazione dell'articolo 6, paragrafo 1, poiché tutte le altre misure a norma dell'articolo 6, compreso l'obbligo di prevenire l'ulteriore degrado (articolo 6, paragrafi 2, 3 e 4), si applicano già ai SIC prima che siano designati come ZSC.

L'articolo 4, paragrafo 5, della direttiva Habitat recita:

"Non appena un sito è iscritto nell'elenco di cui al paragrafo 2, terzo comma, esso è soggetto alle disposizioni dell'articolo 6, paragrafi 2, 3 e 4."

Quindi, a differenza delle disposizioni dell'articolo 6, paragrafo 1, che si applicano soltanto quando un SIC è stato designato come ZSC, le disposizioni dell'articolo 6, paragrafi 2, 3 e 4, diventano applicabili non appena un sito diventa un SIC (ossia prima della sua designazione come ZSC). L'articolo 6, paragrafo 1, si applica anche ai SIC per i quali il termine di sei anni è scaduto e che non sono stati ancora stati designati come ZSC, in violazione dell'articolo 4, paragrafo 4. In altri termini, l'obbligo di istituire le misure di conservazione necessarie si applica al più tardi entro la scadenza del periodo di sei anni.

Le decisioni della Commissione che approvano i SIC affermano chiaramente che: *"Va [...] sottolineato che gli obblighi risultanti dall'articolo 4, paragrafo 4, e dall'articolo 6, paragrafo 1, della direttiva 92/43/CEE devono essere soddisfatti il più rapidamente possibile ed entro un termine massimo di sei anni dall'adozione dell'elenco provvisorio o dell'elenco aggiornato dei siti di importanza comunitaria per la regione biogeografica in questione, a seconda dell'elenco in cui un sito di importanza comunitaria è stato inserito per la prima volta."*

Questo significa che il periodo di sei anni comincia a decorrere dalla data in cui il sito è stato inserito per la prima volta nella decisione della Commissione. Eventuali aggiustamenti apportati a qualche dettaglio del sito da decisioni successive non devono essere utilizzati come scusa per posticipare la designazione come ZSC. Questi aggiustamenti devono però essere inseriti nel processo di designazione della ZSC e presi in considerazione nel definire le misure di conservazione necessarie.

Nella causa *Draggagi* (C-117/03, punto 29) la Corte ha stabilito che "per quanto riguarda i siti atti ad essere individuati quali siti di importanza comunitaria, compresi negli elenchi nazionali trasmessi alla Commissione, tra i quali possono figurare in particolare siti ospitanti tipi di habitat naturali prioritari o specie prioritarie, gli Stati membri sono tenuti, in forza della direttiva, ad adottare misure di salvaguardia idonee a salvaguardare il detto interesse ecologico".

Nella causa *Bund Naturschutz* (C-244/05, punto 47) la Corte ha inoltre stabilito che "il regime di una protezione appropriata applicabile ai siti che figurano in un elenco nazionale trasmesso alla Commissione, in forza dell'art. 4, n. 1, della direttiva, richiede che gli Stati membri non autorizzino interventi che rischiano di compromettere seriamente le caratteristiche ecologiche di questi siti".

Alla luce di quanto precede, le autorità degli Stati membri devono garantire che i siti proposti come SIC nei rispettivi elenchi nazionali non siano soggetti a degrado e siano tutelati ai fini della salvaguardia del loro interesse ecologico anche prima dell'adozione dell'elenco di SIC dell'Unione. Se gli elenchi nazionali rimangono incompleti, gli Stati membri sono anche invitati ad adoperarsi in modo da salvaguardare l'interesse ecologico di siti che, in base alle prove scientifiche secondo i criteri dell'allegato III della direttiva Habitat, dovrebbero figurare nell'elenco nazionale. A tale proposito, un suggerimento pratico è quello di applicare correttamente la procedura di valutazione dell'impatto ambientale (VIA) a norma della direttiva 2011/92/UE¹⁹ per i progetti con probabili effetti significativi sull'ambiente (nella misura in cui siano coperti da tale direttiva). La Corte ha già confermato l'importanza che si deve conferire ai siti naturali sensibili nel decidere se i progetti debbano essere oggetto di una VIA ai sensi di tale direttiva (C-392/96, punto 66).

Le considerazioni di cui sopra possono essere riassunte nella seguente tabella:

Stato del sito	SIC proposto	SIC	ZSC	ZPS	Siti che avrebbero dovuto essere classificati come ZPS
Articolo 6, paragrafo 1	Facoltativo	Facoltativo (obbligatorio se è scaduto il termine di sei anni)	Obbligatorio	Non pertinente, ma si applicano le disposizioni analoghe dell'articolo 3 e dell'articolo 4, paragrafi 1 e 2, della direttiva Uccelli	Non pertinente
Articolo 6, paragrafi 2, 3 e 4	Facoltativo, ma gli Stati membri devono prendere misure protettive idonee a salvaguardare l'interesse ecologico dei siti ²⁰	Obbligatorio	Obbligatorio	Obbligatorio	Non pertinente, ma questi siti continuano a rientrare nel regime di protezione dell'articolo 4, paragrafo 4, prima frase, della direttiva Uccelli

¹⁹ GU L 26 del 28.1.2011, pag. 1, modificata dalla direttiva 2014/52/UE (GU L 124 del 25.4.2014, pag. 1).

²⁰ Un requisito analogo si applica ai siti che, in base a prove scientifiche secondo i criteri dell'allegato III della direttiva Habitat, dovrebbero figurare nell'elenco nazionale di SIC proposti.

L'articolo 6, paragrafi 2, 3 e 4, si applica a SIC e ZSC a norma della direttiva Habitat. L'articolo 6, paragrafo 1 si applica alle ZSC a norma della direttiva Habitat.

Queste disposizioni non si applicano ai siti figuranti in un elenco nazionale trasmesso alla Commissione ai sensi dell'articolo 4, paragrafo 1, della direttiva. Gli Stati membri sono comunque tenuti a prendere misure protettive idonee a salvaguardare l'interesse ecologico dei siti. Tali misure comprendono il diniego dell'autorizzazione di interventi che rischiano di compromettere seriamente le caratteristiche ecologiche dei siti in questione.

Nei casi in cui non è stato ancora presentato un elenco nazionale completo, gli Stati membri sono invitati ad adottare un approccio analogo per i siti che, sulla base dei criteri scientifici della direttiva, dovrebbero chiaramente figurare nell'elenco nazionale.

2. Articolo 6, paragrafo 1

Chiarimenti sui concetti di misure di conservazione necessarie, obiettivi di conservazione, esigenze ecologiche, piani di gestione e misure regolamentari, amministrative o contrattuali

2.1. TESTO

"Per le zone speciali di conservazione, gli Stati membri stabiliscono le misure di conservazione necessarie che implicano all'occorrenza appropriati piani di gestione specifici o integrati ad altri piani di sviluppo e le opportune misure regolamentari, amministrative o contrattuali che siano conformi alle esigenze ecologiche dei tipi di habitat naturali di cui all'allegato I e delle specie di cui all'allegato II presenti nei siti."

2.2. AMBITO DI APPLICAZIONE

L'articolo 6, paragrafo 1, stabilisce un regime generale di conservazione che deve essere istituito dagli Stati membri per le ZSC.

L'articolo 6, paragrafo 1:

- prevede misure di conservazione **positive**, che comportano, ove necessario, piani di gestione, e misure regolamentari, amministrative o contrattuali che siano conformi alle esigenze ecologiche dei tipi di habitat naturali di cui all'allegato I e delle specie di cui all'allegato II presenti nei siti. A tale proposito, l'articolo 6, paragrafo 1, si distingue dagli altri tre paragrafi dello stesso articolo che prevedono misure preventive per evitare il degrado, la perturbazione delle specie e conseguenze significative per i siti di Natura 2000;
- ha un valore di **riferimento** per la logica e la comprensione generale dell'articolo 6 e degli altri tre paragrafi di tale articolo;
- istituisce un regime generale di conservazione che si applica a **tutte** le ZSC della rete Natura 2000, senza eccezioni, ed a **tutti** i tipi di habitat naturale dell'allegato I e di specie dell'allegato II presenti nei siti, ad eccezione di quelle identificate come non significative nel formulario standard di Natura 2000 (FS)²¹;
- concerne **in modo specifico le ZSC**: l'articolo 6, paragrafo 1, non si applica alle ZPS, a differenza dell'articolo 6, paragrafi 2, 3 e 4. In questo modo, il legislatore ha istituito:
 - un regime contenente "misure di conservazione speciali" per le **ZPS** classificate ai sensi della direttiva Uccelli, conformemente al suo articolo 3 e al suo articolo 4, paragrafi 1 e 2;
 - un regime che stabilisce "misure di conservazione necessarie" per le **ZSC** designate ai sensi della direttiva Habitat, conformemente al suo articolo 6, paragrafo 1;
- si applica anche ai SIC per i quali il periodo di sei anni è scaduto e non sono stati ancora stati designati come ZSC, in violazione dell'articolo 4, paragrafo 4. In altri termini, l'obbligo di istituire le misure di conservazione necessarie si applica al più tardi entro la scadenza del periodo di sei anni;

²¹ Decisione 2011/484/UE della Commissione concernente un formulario informativo sui siti da inserire nella rete Natura 2000 <http://eur-lex.europa.eu/LexUriServ/LexUriServ.do?uri=OJ:L:2011:198:0039:0070:IT:PDF>

- si ricollega all'articolo 1, lettera a), che definisce le misure di conservazione come un complesso di misure necessarie per mantenere o ripristinare gli habitat naturali e le popolazioni di specie di fauna e flora selvatiche in uno stato soddisfacente;
- si ricollega all'articolo 2, paragrafo 2, che dispone che le misure adottate a norma della direttiva Habitat sono intese ad assicurare il mantenimento o il ripristino, in uno stato di conservazione soddisfacente, degli habitat naturali e delle specie di fauna e flora selvatiche di interesse comunitario;
- si ricollega all'articolo 2, paragrafo 3, che precisa che le misure tengono conto delle esigenze economiche, sociali e culturali, nonché delle particolarità regionali e locali.

Per tutte le ZSC, gli Stati membri sono tenuti a elaborare misure di conservazione e ad adottare le opportune misure regolamentari, amministrative o contrattuali. Queste misure devono essere istituite al massimo entro sei anni dall'adozione degli elenchi dei SIC dell'Unione.

Le misure sono positive e specifiche per sito e si applicano a tutti i tipi di habitat naturale dell'allegato I e alle specie dell'allegato II presenti nei siti, tranne nei casi in cui la presenza di tali specie non sia significativa secondo il formulario standard di Natura 2000. Le misure mirano ad assicurare il mantenimento o il ripristino, in uno stato di conservazione soddisfacente, di habitat naturali e specie di fauna e flora selvatiche di interesse comunitario e tengono conto delle esigenze economiche, sociali e culturali, nonché delle particolarità regionali e locali.

2.3. QUALE DEVE ESSERE IL CONTENUTO DELLE "MISURE DI CONSERVAZIONE NECESSARIE"?

2.3.1. Definizione degli obiettivi di conservazione a livello di sito²²

Il preambolo della direttiva contiene vari riferimenti al termine "obiettivi di conservazione", menzionati peraltro esplicitamente nell'articolo 6, paragrafo 3. La necessità di tale concetto è messa in luce altresì dall'articolo 4, paragrafo 4, e dall'articolo 6, paragrafo 1, della direttiva. È quindi utile analizzare che cosa si intende per "obiettivi di conservazione" e qual è la relazione con l'istituzione delle misure di conservazione necessarie per le ZSC ai sensi dell'articolo 6, paragrafo 1.

L'articolo 1 definisce, ai fini della direttiva, il concetto di conservazione quale *"complesso di misure necessarie per mantenere o ripristinare gli habitat naturali e le popolazioni di specie di fauna e flora selvatiche in uno stato soddisfacente [...]".*

Come dispone l'articolo 2, lo scopo generale della direttiva Habitat è contribuire a salvaguardare la biodiversità attraverso la conservazione degli habitat naturali, nonché della flora e della fauna selvatiche. Le misure adottate a norma della direttiva sono volte a garantire che le specie e i tipi di habitat contemplati raggiungano "uno stato di conservazione soddisfacente", ossia se ne assicuri la sopravvivenza a lungo termine in tutta la loro area di ripartizione naturale nell'UE.

Sebbene ogni sito concorra all'ottenimento di uno **stato di conservazione soddisfacente, tale obiettivo generale può essere definito e raggiunto soltanto a livello di area di ripartizione di specie o tipi di habitat** [cfr. articolo 1, lettere e) e i) della direttiva]. Pertanto, un obiettivo di conservazione ampio, che punti a raggiungere uno stato di conservazione soddisfacente, può essere considerato soltanto a un livello appropriato, ad esempio nazionale, biogeografico o europeo.

²² Per maggiori dettagli, consultare la nota della Commissione sulla definizione degli obiettivi di conservazione (2013) http://ec.europa.eu/environment/nature/natura2000/management/docs/commission_note/commission_note2_IT.pdf

Tuttavia, l'**obiettivo generale del raggiungimento di uno stato di conservazione soddisfacente** per tutti i tipi di habitat e le specie di cui agli allegati I e II della direttiva Habitat **deve tradursi in obiettivi di conservazione a livello di sito**. È importante operare una distinzione tra gli obiettivi di conservazione di singoli siti e l'obiettivo generale del raggiungimento di uno stato di conservazione soddisfacente.

Gli obiettivi di conservazione a livello di sito sono una serie di obiettivi specifici da conseguire in un sito, affinché questo possa concorrere il più possibile al raggiungimento di uno stato di conservazione soddisfacente al livello appropriato (tenuto conto dell'area di ripartizione dei rispettivi tipi di habitat o specie).

È necessario stabilire obiettivi a livello di sito non soltanto per le ZSC di cui alla direttiva Habitat, ma anche per le ZPS di cui alla direttiva Uccelli, per ottemperare ai requisiti di cui agli articoli 2 e 3 e all'articolo 4, paragrafi 1, 2 e 4, di tale direttiva.

Di norma, occorre definire obiettivi di conservazione a livello di sito per tutte le specie e i tipi di habitat di interesse comunitario di cui alla direttiva Habitat e per tutte le specie ornitologiche di cui all'allegato I della direttiva Uccelli che sono presenti in maniera significativa in un sito Natura 2000, nonché per le specie migratrici che vi ritornano regolarmente. Non serve tuttavia stabilire obiettivi o misure di conservazione specifici per specie o tipi di habitat la cui presenza nel sito non è significativa secondo il formulario standard Natura 2000²³.

Gli obiettivi di conservazione a livello di sito devono basarsi sulle esigenze ecologiche delle specie e dei tipi di habitat naturali e delle specie presenti nel sito (cfr. sezione 2.3.3), definire le condizioni di conservazione desiderate per il sito e rispecchiare l'importanza del sito per il mantenimento o il ripristino di uno stato di conservazione soddisfacente dei tipi di habitat e delle specie ivi presenti e per la coerenza di Natura 2000. Inoltre, devono affrontare i rischi di degrado o distruzione a cui sono esposti gli habitat e le specie del sito, ivi compresi quelli derivanti dai cambiamenti climatici.

Gli obiettivi di conservazione a livello di sito devono definire le condizioni di conservazione desiderate per le specie e i tipi di habitat presenti nel sito, affinché quest'ultimo possa concorrere il più possibile al raggiungimento di uno stato di conservazione soddisfacente al livello appropriato. Talvolta, sono definiti come una serie di traguardi da raggiungere nell'arco di un determinato periodo di tempo, stabiliti in funzione della valutazione della conservazione di ogni specie e tipo di habitat presente nel sito secondo quanto riportato nel formulario standard.

Gli obiettivi di conservazione possono riflettere le priorità all'interno di un sito. Nella causa C-241/08, la Corte ha concluso che *"[...] la determinazione degli obiettivi di conservazione e di ripristino nell'ambito di Natura 2000 può richiedere la necessità, come correttamente rilevato dall'avvocato generale al paragrafo 71 delle conclusioni, di dirimere conflitti tra finalità diverse"*.

È importante operare una chiara distinzione tra obiettivi e misure. Ad esempio, è ragionevole presupporre che gli obiettivi di conservazione siano relativamente stabili nel tempo; nella maggior parte dei casi, infatti, devono essere obiettivi a lungo termine. Viceversa, è probabile che le misure di conservazione necessarie per realizzare tali obiettivi mutino, anche in risposta all'evoluzione dei tipi di rischi cui i siti sono esposti e, ovviamente, agli effetti, auspicabilmente positivi, delle misure di conservazione già intraprese.

²³ Ossia tutte le specie la cui dimensione e densità della popolazione sono considerate non significative rispetto alle popolazioni presenti sul territorio nazionale (popolazione di categoria D) e tutti i tipi di habitat la cui rappresentatività è considerata non significativa (categoria D).

Una volta definiti gli obiettivi di conservazione per un sito Natura 2000, è consentita una certa flessibilità nel definire e stabilire le misure di conservazione ed è possibile considerare varie alternative (scegliendo tra misure amministrative, contrattuali o regolamentari) anche tenuto conto di altre attività socioeconomiche che vi vengono svolte.

Esempi di obiettivi di conservazione a livello di sito

1. Il sito X è stato designato in considerazione della sua importanza per il tipo di habitat: formazioni erbose seminaturali (6210). Secondo il formulario standard, questo tipo di habitat è in condizioni di conservazione insoddisfacenti (indicate come classe C nel formulario standard). L'obiettivo di conservazione stabilito per questo sito può quindi essere quello di portare la conservazione del tipo di habitat alla classe A – eccellente – entro 10 anni, considerando che il tipo di habitat si trova in uno stato di conservazione molto insoddisfacente nella regione. Le misure di conservazione necessarie stabilite a norma dell'articolo 6, paragrafo 1, sono state studiate per conseguire tale obiettivo.
2. Il sito Y è stato designato perché ospita una vasta zona di torbiere alte attive (7110). Secondo il formulario standard, il tipo di habitat è in condizioni eccellenti (indicate come classe A nel formulario standard). Quindi l'obiettivo di conservazione stabilito per il sito è semplicemente quello di mantenere questa condizione, anche se i tipi di habitat presentano uno stato di conservazione insoddisfacente nella regione. Non si sono stabilite misure di conservazione a norma dell'articolo 6, paragrafo 1, poiché il sito non richiede misure di gestione attiva per mantenere la condizione esistente.

In linea di principio, occorre definire obiettivi di conservazione per ciascun sito e per tutte le specie e i tipi di habitat che vi sono presenti in misura significativa. Gli obiettivi si devono basare sulle esigenze ecologiche delle specie e dei tipi di habitat naturali e delle specie presenti nel sito, definire le condizioni di conservazione desiderate per tali specie e tipi di habitat nel sito e devono essere stabiliti in funzione della valutazione della conservazione di ogni specie e tipo di habitat presente nel sito secondo quanto riportato nel formulario standard.

Gli obiettivi di conservazione devono anche rispecchiare l'importanza del sito per la coerenza di Natura 2000, affinché ciascun sito contribuisca nel miglior modo possibile al raggiungimento di uno stato di conservazione soddisfacente al livello geografico appropriato all'interno dell'area di ripartizione naturale dei rispettivi tipi di habitat o specie.

2.3.2. Definizione delle misure di conservazione necessarie²⁴

Le misure di conservazione sono gli interventi e i meccanismi effettivi da predisporre per un sito Natura 2000 al fine di conseguire gli obiettivi di conservazione del medesimo e affrontare le pressioni e le minacce subite dalle specie e dagli habitat che vi sono presenti.

Secondo l'articolo 6, paragrafo 1, *"gli Stati membri stabiliscono le misure di conservazione necessarie"* che corrispondono alle esigenze ecologiche degli habitat e delle specie di interesse comunitario presenti. Questa disposizione deve essere interpretata nel senso che tutte le misure di conservazione necessarie **devono essere adottate**.

Quanto precede è confermato dalla Corte, che ha stabilito che *"la direttiva impone l'adozione di misure di conservazione necessarie, il che esclude ogni margine discrezionale in materia degli Stati membri e limita le eventuali facoltà regolamentari o decisionali delle autorità nazionali ai mezzi da impiegare ed alle scelte tecniche da operare nell'ambito delle dette misure. [...] Con i termini usati all'art. 6, n. 1, della"*

²⁴ Cfr. la nota della Commissione sulla definizione delle misure di conservazione (2013) http://ec.europa.eu/environment/nature/natura2000/management/docs/commission_note/comNote%20conservation%20measures_IT.pdf

direttiva [...], il legislatore comunitario ha voluto imporre agli Stati membri **l'obbligo di adottare le misure di conservazione necessarie** che sono rispondenti alle esigenze ecologiche dei tipi di habitat naturali e delle specie considerati, rispettivamente, agli allegati I e II della direttiva" (causa C-508/04, punti 76, 87).

La Corte ha stabilito inoltre che "l'articolo 6, paragrafo 1, della direttiva Habitat e l'articolo 4, paragrafi 1 e 2, della direttiva Uccelli, a pena di essere privati del loro effetto utile, richiedono non soltanto l'adozione delle misure di conservazione necessarie al mantenimento di uno stato di conservazione soddisfacente degli habitat e delle specie protetti all'interno del sito interessato, ma anche, e soprattutto, la loro **effettiva attuazione**" (causa C-441/17, punto 213).

L'obbligo consiste quindi nello stabilire le misure di conservazione necessarie, indipendentemente dal fatto che siano applicate in singoli siti o persino, in alcuni casi, al di fuori dei confini dei siti o in più siti. In alcuni casi, può darsi che uno Stato membro ottemperi all'articolo 6, paragrafo 1, in misura significativa grazie all'adozione di misure di portata più ampia, che contribuiscono comunque agli obiettivi di conservazione specifici del sito e sono adatte alle esigenze ecologiche degli habitat e delle specie protetti nella ZSC. Questo può essere particolarmente pertinente nel caso dei siti marini, per i quali ad esempio la più ampia regolamentazione delle attività di pesca²⁵ può costituire un elemento significativo della conformità all'articolo 6, paragrafo 1.

²⁵ Conformemente alle norme della politica comune della pesca, ivi comprese misure adottate ai sensi dell'articolo 11 del regolamento (UE) n. 1380/2013.

Elementi fondamentali da considerare per stabilire le misure di conservazione necessarie²⁶

Una **solida base di conoscenze** circa le condizioni esistenti nel sito, lo stato di specie e habitat e le principali pressioni e rischi a cui possono essere esposti, le destinazioni d'uso attuali dei terreni, gli interessi delle varie parti interessate, ecc. Le informazioni devono comprendere la posizione precisa delle principali caratteristiche naturali (tipi di habitat e specie), le principali destinazioni d'uso e attività che possono influire sullo stato di conservazione degli habitat e delle specie, l'identificazione di tutte le parti interessate da coinvolgere o consultare nel processo di pianificazione della gestione e potenziali conflitti e i possibili modi e mezzi per risolverli.

La **partecipazione, consultazione e comunicazione** nell'attività di pianificazione e preparazione della gestione della conservazione di un sito Natura 2000 permette di tener conto dei punti di vista di coloro che vivono e lavorano nel sito o lo utilizzano e di garantire l'impegno delle diverse parti interessate alla gestione del sito, in modo da aumentare la probabilità di successo. La partecipazione può essere promossa durante tutto il processo di pianificazione della gestione, partendo dalla consultazione e dal coinvolgimento degli interessati sin dalle prime fasi per informarli in merito agli obiettivi di conservazione del sito e alla loro importanza e chiarire le fasi di una gestione corretta. A questo proposito si possono istituire, ad esempio, gruppi o comitati direttivi composti da membri delle amministrazioni locali interessate e da rappresentanti dei proprietari di terreni, degli utilizzatori e dei principali operatori del sito Natura 2000. Il processo richiede una organizzazione efficiente, la collaborazione dei diversi livelli decisionali, risorse umane e finanziarie sufficienti e strumenti di comunicazione efficaci; un notevole valore aggiunto può essere fornito da interventi di formazione mirati e metodi efficaci di risoluzione dei conflitti, così come dall'agevolazione dell'intero processo grazie a un "difensore del sito" appositamente nominato.

La **definizione delle misure di conservazione necessarie con un livello sufficiente di dettaglio** (chi fa cosa, quando e come) serve ad agevolarne l'attuazione e ad evitare potenziali conflitti. Le misure devono essere realistiche, quantificate, gestibili e formulate chiaramente, basarsi su un livello appropriato di competenze tecniche per identificare le misure essenziali e quelle per le quali esistono diverse alternative di attuazione, adeguate agli interessi locali. È altresì necessario fornire la localizzazione precisa e una descrizione dei mezzi e degli strumenti necessari per la loro attuazione, ad esempio mediante un piano di lavoro abbastanza flessibile da permetterne il riesame e l'adeguamento ogniqualvolta sia necessario. È inoltre importante stabilire un termine per riesaminare le misure di conservazione adottate, dal punto di vista della loro idoneità al conseguimento degli obiettivi di conservazione e dei progressi compiuti in tal senso.

Occorre tenere presenti, in qualunque strumento di gestione dei siti Natura 2000, **le risorse necessarie** per realizzare le misure di conservazione, ivi comprese informazioni circa i costi stimati per attuazione e monitoraggio, amministrazione, pagamenti compensativi, ecc., nonché le risorse umane e le competenze necessarie e i possibili strumenti finanziari. Di conseguenza, i molteplici vantaggi derivanti dagli investimenti in Natura 2000 attraverso i servizi ecosistemici vanno considerati nel loro complesso. Occorre anche analizzare le varie attività socioeconomiche e la loro interazione con l'ambiente naturale per individuare possibili costi e benefici derivanti dalla gestione del sito e l'effettiva necessità di un sostegno finanziario.

Occorre garantire **un'attuazione e una comunicazione efficaci** predisponendo meccanismi atti a dimostrare che le misure necessarie sono state istituite e anche effettivamente attuate, e mettendole a disposizione del pubblico (ad esempio su siti web o registri ufficiali) come fonte di informazioni per tutti gli interessati.

L'articolo 6, paragrafo 1, della direttiva Habitat impone l'obbligo di adottare e attuare le misure di conservazione necessarie che sono rispondenti alle esigenze ecologiche dei tipi di habitat naturali e delle specie figuranti nell'allegato I e nell'allegato II, escludendo ogni margine discrezionale in materia degli Stati membri.

²⁶ Estratto dalla nota della Commissione sulla definizione delle misure di conservazione per i siti Natura 2000, disponibile all'indirizzo http://ec.europa.eu/environment/nature/natura2000/management/docs/commission_note/comNote%20conservation%20measures_IT.pdf

2.3.3. Le esigenze ecologiche

L'articolo 6, paragrafo 1 specifica che le misure di conservazione necessarie devono essere conformi "alle esigenze ecologiche dei tipi di habitat naturali di cui all'allegato I e delle specie di cui all'allegato II presenti nei siti". Gli Stati membri devono quindi determinare le misure di conservazione in relazione alle esigenze ecologiche dei tipi di habitat naturali e delle specie.

Anche se la direttiva non contiene una definizione di "esigenze ecologiche", la finalità ed il contesto dell'articolo 6, paragrafo 1, indicano che esse comprendono tutte le necessità ecologiche, tra cui i fattori abiotici e biotici che sono ritenuti indispensabili per garantire la conservazione dei tipi di habitat e delle specie, incluse le loro relazioni con l'ambiente fisico (aria, acqua, suolo, vegetazione e così via)²⁷.

Queste esigenze si basano su conoscenze scientifiche e possono unicamente essere definite caso per caso, in funzione dei tipi di habitat naturali dell'allegato I, delle specie dell'allegato II e dei siti che li ospitano. Queste conoscenze sono essenziali per poter elaborare le misure di conservazione caso per caso.

Le esigenze ecologiche possono variare da una specie all'altra, ma anche, per la stessa specie, da un sito all'altro.

Per i pipistrelli (Chiroptera) elencati nell'allegato II della direttiva, le esigenze ecologiche variano tra il periodo di ibernazione (quando riposano in ambienti sotterranei, cavità o tane) e il periodo attivo, a partire dalla primavera (quando lasciano la dimora invernale e riprendono a cacciare insetti).

Per l'anfibio elencato nell'allegato II Triturus cristatus, le esigenze ecologiche variano nell'arco del ciclo di vita. Questa specie iberna nel terreno (cavità, fessure), deponendo le uova in primavera e all'inizio dell'estate in stagni. Successivamente abbandona l'ambiente acquatico e vive a terra durante l'estate e l'autunno. Per la stessa specie, le esigenze ecologiche possono quindi variare in funzione dei siti interessati (acquatici o terrestri). Poiché questa specie è presente in una vasta area di ripartizione nel territorio europeo, anche le sue esigenze ecologiche possono variare da un punto a un altro dell'area di ripartizione.

L'identificazione delle esigenze ecologiche dei tipi di habitat naturali dell'allegato I e delle specie dell'allegato II presenti nei siti è di competenza degli Stati membri, che possono promuovere uno scambio delle rispettive conoscenze in materia, con il sostegno della Commissione europea e dell'Agenzia europea dell'ambiente – Centro tematico europeo per la biodiversità.

Le misure di conservazione devono essere conformi alle esigenze ecologiche dei tipi di habitat naturali dell'allegato I e delle specie dell'allegato II presenti nel sito. Le esigenze ecologiche di questi tipi di habitat naturali e specie comprendono tutti i parametri ecologici ritenuti necessari per garantire la loro conservazione e possono essere definite soltanto caso per caso e sulla base di conoscenze scientifiche.

2.4. QUALE FORMA POSSONO ASSUMERE LE MISURE DI CONSERVAZIONE NECESSARIE?

Le misure di conservazione possono assumere la forma di "opportune misure regolamentari, amministrative o contrattuali" e "all'occorrenza", implicare "appropriati piani di gestione".

²⁷ Il lavoro di mappatura e valutazione degli ecosistemi e dei relativi servizi (MAES) può servire a individuare le esigenze ecologiche dei tipi di habitat naturali dell'allegato I – cfr. in particolare la Quinta relazione tecnica (http://ec.europa.eu/environment/nature/knowledge/ecosystem_assessment/index_en.htm).

La scelta è lasciata agli Stati membri, in ottemperanza al principio di sussidiarietà. La direttiva stabilisce i risultati da raggiungere, lasciando decidere agli Stati membri le modalità pratiche per farlo. Spesso, le diverse alternative indicate nell'articolo 6, paragrafo 1, sono utilizzate in combinazione per la gestione dei siti Natura 2000.

In tutti i casi, è necessario definire chiaramente le responsabilità per l'attuazione delle misure di conservazione, unitamente alle relative risorse finanziarie.

2.4.1. I piani di gestione

Le misure di conservazione necessarie possono implicare *"all'occorrenza appropriati piani di gestione specifici o integrati ad altri piani di sviluppo"*. I piani di gestione riguardano tutte le attività esistenti, comprese quelle regolari come le attività agricole quotidiane, mentre i nuovi piani o progetti sono trattati all'articolo 6, paragrafi 3 e 4.

In generale, i piani di gestione a livello di sito servono a formulare i relativi obiettivi di conservazione, sulla base di un'analisi dello stato di conservazione di specie e habitat presenti nel sito e delle pressioni e minacce a cui sono esposti, unitamente alle misure necessarie per conseguire tali obiettivi. Spesso i piani di gestione sono utilizzati come uno strumento per guidare gestori e altre parti interessate ai fini della conservazione dei siti Natura 2000 e per coinvolgere i diversi soggetti socioeconomici e le autorità, comprese comunità locali, proprietari di terreni, agricoltori, pescatori e altri gruppi di interesse, nell'attuazione delle misure di conservazione necessarie che sono state individuate.

I piani di gestione sono un utile strumento per garantire che l'attuazione delle disposizioni dell'articolo 6, paragrafo 1, avvenga in modo chiaro e trasparente, consentendo a tutti gli interessati di essere informati in merito alle finalità di Natura 2000 e di partecipare attivamente al dibattito. I piani di gestione possono anche contribuire a identificare il fabbisogno finanziario delle misure e a migliorare la loro integrazione in altri piani.

L'espressione *"all'occorrenza"* indica che i piani di gestione non sono sempre necessari. Se uno Stato membro sceglie di adottare piani di gestione, spesso sarà logico definirli prima di procedere con le altre misure menzionate nell'articolo 6, paragrafo 1, in particolare le misure contrattuali. Spesso le misure contrattuali implicano una relazione tra le autorità competenti ed i singoli proprietari di terreni e sono limitate a singoli appezzamenti, di norma più piccoli del sito. In simili circostanze, un piano di gestione incentrato sul sito fornirà un quadro generale ed il suo contenuto rappresenterà un utile punto di partenza per i dettagli specifici delle misure contrattuali.

I piani di gestione devono essere *"appropriati"* e *"specifici"*, ossia riguardare i siti della rete Natura 2000, oppure *"integrati ad altri piani di sviluppo"*. I piani di gestione esistenti per altre categorie di zone protette (ad esempio, parchi nazionali, parchi naturali, ecc.) non sempre sono sufficienti per la gestione dei siti Natura 2000 e pertanto dovrebbero essere adeguati in modo da rispecchiare gli specifici obiettivi di conservazione delle specie e dei tipi di habitat di interesse comunitario presenti nel sito. Inoltre, i confini di altri tipi di zone protette e quelli dei siti di Natura 2000 potrebbero non coincidere.

I piani di gestione possono essere documenti indipendenti o anche *"integrati in altri piani di sviluppo"*, conformemente al principio dell'integrazione dell'ambiente in altre politiche dell'UE. Nel caso di un piano integrato, è importante garantire che siano stabiliti obiettivi e misure di conservazione chiari per gli habitat e le specie presenti nel sito.

I piani di gestione per i siti Natura 2000 sono un utile strumento per garantire che l'attuazione delle disposizioni dell'articolo 6, paragrafo 1, avvenga in modo chiaro e trasparente, e con la partecipazione delle parti interessate. Questi piani non sono sempre necessari, ma se utilizzati devono essere studiati specificamente per i siti o integrati in altri eventuali piani di sviluppo e riguardare tutte le attività note, mentre i nuovi piani e progetti sono trattati a norma dell'articolo 6, paragrafi 3 e 4.

2.4.2. Misure regolamentari, amministrative o contrattuali

L'espressione "*all'occorrenza*" si riferisce unicamente ai piani di gestione e non alle misure regolamentari, amministrative o contrattuali, che sono necessarie in tutti i casi (causa C-508/04, punto 71). Quindi, uno Stato membro può ritenere superfluo un piano di gestione, ma è comunque tenuto ad adottare tali misure.

La suddivisione in queste tre categorie di misure va considerata in senso lato. Le misure che si possono considerare appropriate per conseguire gli obiettivi di conservazione stabiliti per ogni sito sono diverse: spesso si tratta di misure di gestione attiva, ma in taluni casi valgono anche misure preventive più passive (ad esempio, la gestione del non intervento). D'altro canto, non sono necessariamente misure nuove, in quanto quelle esistenti, se opportune, possono essere considerate sufficienti.

- Le *misure regolamentari* solitamente seguono un modello definito dal diritto e possono stabilire requisiti specifici in relazione alle attività consentite, soggette a restrizioni o vietate nel sito.
- Le *misure amministrative* possono stabilire disposizioni pertinenti per quanto concerne l'attuazione delle misure di conservazione o l'autorizzazione a svolgere altre attività nel sito.
- Le *misure contrattuali* comportano la conclusione di contratti o accordi, solitamente tra autorità di gestione e proprietari di terreni o utilizzatori del sito.

Le **misure agroambientali** o **silvoambientali** fungono da valido esempio di misure contrattuali che tengono conto di requisiti socioeconomici nella definizione di accordi a beneficio di siti Natura 2000 e devono essere studiate tenendo conto delle misure di conservazione istituite per il sito e in vista della realizzazione degli obiettivi di conservazione.

- Gli **accordi agroambientali** conclusi con gli agricoltori nell'ambito dei programmi di sviluppo rurale possono essere utilizzati come misura contrattuale volta a mantenere o migliorare lo stato di conservazione di taluni tipi di habitat (ad esempio praterie, pascoli) e specie in una serie di siti.
- Le **misure silvoambientali** possono anche essere utilizzate per definire contratti e accordi con i proprietari forestali sulla gestione delle foreste nell'intento di favorire la conservazione di habitat e specie.

In questa prospettiva, tutti i fondi idonei dell'UE (ad esempio fondi per lo sviluppo rurale e regionali, così come il programma LIFE²⁸) dovrebbero essere considerati uno strumento per attuare queste misure²⁹.

La scelta tra misure regolamentari, amministrative o contrattuali è lasciata alla discrezione degli Stati membri, conformemente al principio di sussidiarietà. Gli Stati membri devono però scegliere almeno una delle tre categorie, ossia misure di tipo regolamentare, amministrativo o contrattuale.

²⁸ Regolamento (UE) n. 1293/2013 del Parlamento europeo e del Consiglio, dell'11 dicembre 2013, sull'istituzione di un programma per l'ambiente e l'azione per il clima (LIFE) e che abroga il regolamento (CE) n. 614/2007 (GU L 347 del 20.12.2013, pag. 185).

²⁹ Financing Natura 2000 http://ec.europa.eu/environment/nature/natura2000/financing/index_en.htm

Poiché non esiste una gerarchia tra le tre categorie, per un determinato sito Natura 2000 gli Stati membri possono scegliere se utilizzare una sola categoria di misure (ad esempio solo misure contrattuali) o una combinazione di misure (ad esempio, una combinazione di misure regolamentari e contrattuali in funzione degli aspetti di conservazione dei tipi di habitat naturali dell'allegato I e delle specie dell'allegato II presenti nel sito). Oltre alle misure obbligatorie selezionate, gli Stati membri possono definire e attuare piani di gestione.

Le tre categorie di misure sono qualificate come "*opportune*". Questo parametro non è definito nella direttiva, ma nel caso dell'articolo 6, paragrafo 1, le misure regolamentari, amministrative o contrattuali rientrano nel concetto di misure di conservazione. Il parametro "opportune" ha unicamente l'obiettivo di ricordare che, a prescindere dal tipo di misura scelta dagli Stati membri, esiste l'obbligo di garantire che sia conforme alle esigenze ecologiche degli elementi interessati di particolari siti Natura 2000 e rispetti lo scopo generale della direttiva, definito all'articolo 2, paragrafi 1 e 2.

Per le ZSC, gli Stati membri sono tenuti ad adottare e attuare le opportune misure regolamentari, amministrative o contrattuali, che devono a) corrispondere alle esigenze ecologiche degli habitat dell'allegato I e delle specie dell'allegato II presenti nei siti e b) adempiere alla finalità generale della direttiva di mantenere o ripristinare in uno stato di conservazione soddisfacente gli habitat naturali e le specie di fauna e flora selvatiche di interesse comunitario.

3. Articolo 6, paragrafo 2

Chiarimenti sui concetti di *adottare le opportune misure per evitare, degrado e perturbazione*

3.1. TESTO

"Gli Stati membri adottano le opportune misure per evitare nelle zone speciali di conservazione il degrado degli habitat naturali e degli habitat di specie nonché la perturbazione delle specie per cui le zone sono state designate, nella misura in cui tale perturbazione potrebbe avere conseguenze significative per quanto riguarda gli obiettivi della presente direttiva."

3.2. AMBITO DI APPLICAZIONE

L'articolo prende come punto di partenza il **principio di prevenzione**: *"Gli Stati membri adottano le opportune misure per evitare nelle zone speciali di conservazione il degrado [...] nonché la perturbazione [...]"*

Queste misure vanno al di là delle semplici misure di gestione necessarie ai fini della conservazione, già coperte dall'articolo 6, paragrafo 1. Le parole *"evitare"* e *"potrebbe avere conseguenze significative"* sottolineano la natura anticipatoria delle misure da prendere. Non è accettabile aspettare che si verifichi un degrado o una perturbazione per adottare le misure (causa C-418/04 – cfr. anche alla sezione 4.4.1 l'interpretazione di *"che possa avere"*, di cui all'articolo 6, paragrafo 3).

Questo articolo va interpretato nel senso di imporre agli Stati membri di adottare tutte le opportune misure per garantire che non si verifichino un degrado o una perturbazione significativa, onde evitare qualsiasi degrado, causato dall'uomo o di origine naturale prevedibile, degli habitat naturali e degli habitat di specie.

L'ambito di applicazione di questo articolo è più ampio di quello dell'articolo 6, paragrafi 3 e 4, che riguardano unicamente piani e progetti, poiché si applica anche allo svolgimento di attività quali l'agricoltura, la pesca o la gestione delle risorse idriche, che possono non rientrare nell'ambito di applicazione dell'articolo 6, paragrafo 3³⁰, oltre a piani e progetti già autorizzati in passato e che successivamente si siano rivelati idonei a provocare situazioni di degrado o perturbazioni³¹. L'articolo si applica inoltre all'attuazione di piani o progetti autorizzati prima dell'entrata in vigore dell'articolo 6, paragrafo 3 (C-399/14, punto 33).

³⁰ Cfr. anche la sezione 4.4.1 del presente documento circa il termine "progetto".

³¹ Causa C-127/02, punto 37. Cfr. anche la sezione 4.3 del presente documento circa la relazione tra i paragrafi 2 e 3 dell'articolo 6.

L'articolo 6, paragrafo 2:

- si applica **permanentemente** nelle ZSC, nei SIC e nelle ZPS e può riguardare attività o eventi passati, presenti o futuri. Se un'attività già in atto in una ZSC o in una ZPS può provocare il degrado di habitat naturali o una perturbazione delle specie per le quali la zona è stata designata, deve essere disciplinata dalle opportune misure previste rispettivamente all'articolo 6, paragrafo 2, della direttiva Habitat o all'articolo 4, paragrafo 4, della direttiva Uccelli, se del caso. L'eliminazione dell'impatto negativo può richiedere, a seconda dei casi, la sospensione dell'attività e/o l'adozione di misure di attenuazione o ripristino, anche effettuando una valutazione ex post.

Quanto precede è confermato dalla sentenza *Owenduff* (C-117/00, punti 28–30)³² nella quale la Corte ha riscontrato la violazione dell'articolo 6, paragrafo 2, perché in una ZPS non erano state adottate misure intese a prevenire il degrado degli habitat delle specie per le quali la stessa era stata designata.

La Corte ha inoltre stabilito che, prevedendo, in termini generali, che determinate attività praticate nelle condizioni e sui territori autorizzati dalle leggi e dai regolamenti in vigore non costituiscono attività perturbatrici o aventi conseguenze analoghe, uno Stato membro viene meno agli obblighi ad esso incombenti in forza dell'articolo 6, paragrafo 2, della direttiva Habitat (causa C-241/08, punto 76).

- **non è limitato ad atti intenzionali**, ma può anche coprire eventi fortuiti (incendio, inondazione, ecc.) nella misura in cui essi sono prevedibili, ad esempio se tendono a verificarsi ogni pochi anni³³. In caso di catastrofi, questo concerne unicamente l'obbligo di prendere le misure di precauzione (del caso) per diminuire il rischio di tali catastrofi, nella misura in cui queste ultime potrebbero mettere a repentaglio la finalità della direttiva.
- **non è limitato alle attività umane**. Nella causa C-6/04, punto 34, la Corte ha valutato che *"ai fini dell'attuazione dell'art. 6, n. 2, della direttiva habitat, può essere necessario adottare sia misure dirette ad ovviare ai danni e alle perturbazioni provenienti dall'esterno e causati dall'uomo, sia misure per neutralizzare evoluzioni naturali che potrebbero comportare un degrado dello stato di conservazione delle specie e degli habitat nelle ZSC"*. A titolo di esempio, nel caso dell'accrescimento naturale o degli effetti dei cambiamenti climatici, potrebbero rendersi necessarie misure intese ad arrestare o contrastare questo processo, se si ritiene che possa avere un impatto negativo sulle specie o sui tipi di habitat per cui il sito è stato designato. Di conseguenza, dinamiche naturali e modifiche legate ai cambiamenti climatici (ad es. innalzamento del livello del mare, estinzione o comparsa di nuove specie) devono essere valutate caso per caso³⁴.

Il legislatore ha previsto alcuni *limiti* alla responsabilità degli Stati membri:

- **limite spaziale** – le misure si riferiscono esclusivamente a specie e habitat che si trovano *"nelle ZSC"*. D'altro canto, può essere necessario attuare misure *all'esterno* della ZSC nel caso di eventi esterni che possono avere un impatto sulle specie e sugli habitat all'interno della ZSC. A titolo di esempio, nel caso di uno spandimento tossico che interessa una zona umida, l'applicazione dell'articolo 6, paragrafo 2, richiederebbe che fossero state prese tutte le misure preventive per evitare lo spandimento, anche se è distante dalla zona umida. In effetti, l'articolo non specifica quali misure si debbano **prendere nelle ZSC** e si limita a indicare che dovrebbero **evitare il degrado al loro interno**. La stessa logica vale per le ZPS.

³² Cfr. anche C-75/01, C-418/04, C-508/04, C-301/12.

³³ In particolare, le proiezioni climatiche indicano l'aumento della frequenza e dell'intensità di eventi meteorologici estremi di cui si deve tenere conto.

³⁴ Cfr. Guidelines on Climate change and Natura 2000 all'indirizzo <http://ec.europa.eu/environment/nature/climatechange/pdf/Guidance%20document.pdf>

- *limite di habitat e specie interessati* – le opportune misure riguardano unicamente habitat e specie "per cui le zone sono state designate". In particolare, gli habitat e le specie a cui si riferiscono le misure da prendere sono quelli identificati nei formulari standard Natura 2000 (cfr. punti 2.2 e 4.6.3). Quindi, l'idea non è di adottare misure generali di protezione, bensì di adottare misure mirate per le specie e gli habitat che hanno giustificato la scelta del sito (ossia quelle registrate nel formulario come presenti in misura significativa e identificate nell'atto di designazione). Le perturbazioni e/o il degrado saranno quindi determinati con riferimento alle informazioni comunicate dagli Stati membri e utilizzate per garantire la coerenza della rete Natura 2000 per le specie e gli habitat di cui si tratta.

Gli Stati membri devono prendere misure preventive per evitare il degrado e le perturbazioni legati ad un evento, un'attività o un processo prevedibile. Queste misure si applicano a tutte le specie e agli habitat per i quali i siti sono stati designati e, se necessario, vanno attuate anche all'esterno dei siti.

3.3. CHE COSA SIGNIFICA "ADOTTANO LE OPPORTUNE MISURE PER EVITARE"?

L'articolo 6, paragrafo 2, dispone che gli Stati membri *"adottano le opportune misure per evitare [...]".* In diverse cause, la Corte ha chiarito il tipo di regime di protezione giuridica che deve essere istituito ai fini dell'articolo 6, paragrafo 2, della direttiva Habitat. In particolare, ha sottolineato la necessità che il regime giuridico **sia specifico, coerente e completo**, in grado di garantire la gestione sostenibile e la protezione efficace dei siti interessati (C-293/07, punti 26–29)³⁵.

La Corte ha inoltre riscontrato violazioni in casi nei quali il regime in vigore era *troppo generale e non interessava nello specifico la ZPS o le specie ivi presenti* (C-166/04, punto 15), nei quali le disposizioni possono trovare applicazione *"solo successivamente all'inizio delle attività in questione e, dunque, successivamente al verificarsi di un eventuale degrado"* (C-418/04, punto 208), o nei quali le ZPS erano soggette a *regimi giuridici eterogenei che non conferivano sufficiente protezione alle ZPS* (C-293/07, punto 26).

In determinati casi, limitarsi ad avviare procedimenti penali contro la parte responsabile del degrado/ della perturbazione o a sanzionarla amministrativamente può non essere sufficiente per garantire la conformità di uno Stato membro all'articolo 6, paragrafo 2 (C-504/14, punti 55 e 56).

Secondo la Corte, *"i termini «misure opportune» contenuti nell'articolo 6, paragrafo 2, della direttiva «habitat» implicano che gli Stati membri godano di un margine di valutazione nell'applicazione di tale disposizione. Va tuttavia ricordato che un'attività è conforme all'articolo 6, paragrafo 2, della direttiva «habitat» soltanto se viene garantito che essa non provochi alcuna perturbazione che può avere incidenze significative sugli obiettivi perseguiti dalla direttiva, in particolare sugli obiettivi di conservazione"* (sentenza Commissione/Spagna, C 404/09, punto 126 e giurisprudenza ivi citata). La Corte afferma inoltre che *"[...] se un esame a posteriori, sulla base dell'articolo 6, paragrafo 2, della direttiva «habitat», dovesse rivelarsi, se del caso, come una «misura opportuna» ai sensi di tale disposizione, tale esame deve definire dettagliatamente quale rischio di degrado o di perturbazioni che possono avere conseguenze significative ai sensi di detta disposizione è generato dall'esecuzione del piano o progetto di cui trattasi e essere effettuato conformemente ai requisiti dell'articolo 6, paragrafo 3, di tale direttiva"* (C-399/14, punti 40, 41, 54).

³⁵ Cfr. anche cause C-491/08, C-90/10.

Il regime giuridico ai sensi dell'articolo 6, paragrafo 2, deve essere specifico, coerente e completo, in grado di assicurare un'efficace protezione dei siti interessati. Gli Stati membri godono di un margine discrezionale nel prendere le opportune misure per attuare l'articolo 6, paragrafo 2, purché sia garantito che non si verifichino situazioni di degrado o perturbazione. L'eventuale riesame di un piano o di un progetto che si renda necessario per rispettare le disposizioni dell'articolo 6, paragrafo 2, deve essere effettuato conformemente ai requisiti dell'articolo 6, paragrafo 3.

3.4. L'ATTUAZIONE È DIVERSA PER IL DEGRADO E LA PERTURBAZIONE?

In termini di **perturbazione delle specie**, l'articolo 6, paragrafo 2, specifica che si devono adottare le opportune misure per evitarla *"nella misura in cui tale perturbazione potrebbe avere conseguenze significative per quanto riguarda gli obiettivi della presente direttiva"*.

La perturbazione in questione deve essere importante per (avere un impatto su) lo stato di conservazione delle specie o degli habitat in relazione agli obiettivi della direttiva. È quindi in relazione a questi **obiettivi** che gli Stati membri devono determinare se la perturbazione è significativa o meno.

In termini di **degrado degli habitat** (riferito agli habitat naturali e agli habitat delle specie) tuttavia, il testo dell'articolo 6, paragrafo 2, non menziona espressamente i suoi effetti in relazione agli obiettivi della direttiva, bensì afferma semplicemente che bisogna evitare il degrado degli habitat.

Può sembrare difficile valutare il degrado in termini assoluti, senza fare riferimento a limiti misurabili. Tuttavia, il collegamento del degrado agli obiettivi di conservazione a livello di sito, che contribuiscono al conseguimento degli obiettivi della direttiva, può consentire di interpretare i limiti di ciò che si può considerare un degrado (cfr. sezione 3.5.1).

Le disposizioni dell'articolo 6, paragrafi 2 e 3, devono essere interpretate come un insieme coerente e mirano ad assicurare uno stesso livello di protezione dei tipi di habitat e degli habitat delle specie (C-258/11, punto 32; C-521/12, punto 19; C-387/15 e C-388/15). Di conseguenza, la valutazione del degrado, ove necessaria, deve seguire criteri e metodi analoghi a quelli utilizzati nell'applicazione dell'articolo 6, paragrafo 3 (cfr. anche C-399/14, punto 54).

Le condizioni di conservazione di un tipo di habitat o dell'habitat di una specie presenti in un sito possono essere valutate a fronte dello stato di conservazione indicato nel formulario standard Natura 2000, previo aggiornamento dello stesso.

In un dato sito, le condizioni di conservazione dovrebbero rispecchiare la natura dinamica degli habitat e delle specie interessati.

La perturbazione di una specie deve essere evitata nella misura in cui potrebbe avere conseguenze significative per quanto riguarda gli obiettivi della direttiva. D'altro canto, il degrado di un habitat naturale o di un habitat di una specie non si qualifica come tale in base alle conseguenze significative per quanto riguarda gli obiettivi della direttiva, ma deve semplicemente essere evitato.

Il degrado e la perturbazione devono essere valutati a fronte degli obiettivi di conservazione del sito e delle condizioni di conservazione delle specie e dei tipi di habitat ivi presenti, applicando gli stessi criteri utilizzati per la procedura di cui all'articolo 6, paragrafo 3. Questo concetto va interpretato in maniera dinamica, conformemente all'evoluzione delle condizioni di conservazione dell'habitat e delle specie presenti nel sito.

3.5. INDICATORI DI DEGRADO E PERTURBAZIONE

Gli Stati membri devono prendere le opportune misure di protezione, atte a mantenere **le caratteristiche ecologiche** dei siti Natura 2000 dal momento in cui sono proposti come siti di interesse comunitario.

La Corte lo ha confermato nella causa *Bund* (C-244/05, punto 45): "*[...] occorre ricordare che, conformemente all'allegato III, fase 1, della direttiva, le caratteristiche ecologiche di un sito identificato dalle competenti autorità nazionali riflettono i criteri di valutazione che sono ivi enunciati, ossia il grado di rappresentatività del tipo di habitat, la sua superficie, la sua struttura e le sue funzioni, le dimensioni e la densità della popolazione delle specie presenti sul sito, gli elementi dell'habitat importanti per le specie in questione, il grado di isolamento delle popolazioni di specie presenti sul sito nonché il valore del sito per la conservazione del tipo di habitat e delle specie in questione.*"

Ne consegue che non si dovrebbe consentire il deterioramento delle caratteristiche ecologiche del sito al di sotto del livello riscontrato al momento della designazione. Nel caso di un miglioramento delle condizioni, occorre fare riferimento alla nuova situazione. Come regola generale, la perturbazione o il degrado in un dato sito sono valutati caso per caso mediante indicatori (cfr. sotto) rispetto all'importanza del loro cambiamento in valore³⁶.

3.5.1. Degrado dei tipi di habitat e degli habitat delle specie

Per degrado si intende qualsiasi forma di deterioramento fisico che colpisce un habitat. Lo Stato membro deve tenere conto di tutte le influenze sull'ambiente che ospita gli habitat (spazio, acqua, aria, suolo). Se a causa di queste influenze i parametri di conservazione dell'habitat peggiorano rispetto a prima, si può ritenere che si sia verificato un degrado.

È importante ricordare che l'obbligo di evitare il degrado non si applica solo ai **tipi di habitat** elencati nell'allegato I della direttiva Habitat per i quali il sito è stato designato, ma anche agli **habitat delle specie** elencate nell'allegato II della direttiva Habitat e nell'allegato I della direttiva Uccelli e delle specie migratorie indicate nell'articolo 4, paragrafo 2, della stessa direttiva, per i quali il sito è stato designato.

Per valutare il degrado, è possibile fare riferimento agli obiettivi di conservazione del sito e alle caratteristiche ecologiche che ne hanno determinato la selezione come SIC (conformemente ai criteri di selezione di cui all'allegato III della direttiva) o come ZPS.

³⁶ Il lavoro di mappatura e valutazione degli ecosistemi e dei relativi servizi fornisce indicatori relativi alle pressioni sugli ecosistemi che possono essere utilizzati anche per valutare il degrado e la perturbazione – cfr. in particolare la Quinta relazione tecnica http://ec.europa.eu/environment/nature/knowledge/ecosystem_assessment/index_en.htm

Queste caratteristiche ecologiche per **tipi di habitat** sono registrate nel formulario standard in base ai seguenti parametri³⁷:

- § *Il grado di **rappresentatività** del tipo di habitat, che indica "quanto tipico" sia un tipo di habitat.*
Questo criterio deve essere correlato al manuale di interpretazione dei tipi di habitat dell'allegato I³⁸, che fornisce una definizione, un'indicazione delle specie caratteristiche e altri elementi pertinenti. Qualsiasi evento, attività o processo che provoca la perdita di rappresentatività del tipo di habitat può essere valutato come degrado.
- § ***La superficie** dell'habitat all'interno del sito e la sua superficie relativa rispetto alla superficie totale coperta da questo tipo di habitat sul territorio nazionale.*
Qualsiasi evento, attività o processo che contribuisca a ridurre le dimensioni, all'interno del sito, del tipo di habitat o dell'habitat delle specie per il quale questo sito è stato designato dovrebbe essere considerato un degrado.
- § *Il **grado di conservazione** della struttura e delle funzioni del tipo di habitat naturale in questione e possibilità di ripristino.*

Considerazioni analoghe si applicano nel caso di habitat di specie, come ad esempio le zone umide per gli uccelli. Qualsiasi alterazione negativa di uno dei fattori necessari per il mantenimento a lungo termine degli habitat e degli habitat delle specie si può considerare un degrado; a titolo di esempio, il degrado può essere provocato, oltre che dalla riduzione delle dimensioni fisiche dell'habitat, anche dalla perdita di qualità in quanto sito di riproduzione, alimentazione, riposo o sosta per le specie.

Le funzioni necessarie per il mantenimento a lungo termine dipendono chiaramente dall'habitat in questione. Gli Stati membri devono conoscere queste esigenze (mediante studi, raccolta di dati, ecc.) in quanto, ai sensi dell'articolo 6, paragrafo 1, essi devono adottare misure "che siano conformi alle esigenze ecologiche dei tipi di habitat naturali di cui all'allegato I e delle specie di cui all'allegato II".

In un sito si verifica una situazione di degrado dell'habitat quando la superficie del tipo di habitat o dell'habitat delle specie all'interno del sito viene ridotta, oppure la struttura e le funzioni specifiche necessarie al mantenimento a lungo termine dell'habitat o dello stato delle specie ad esso associate vengono ridotte rispetto alla situazione iniziale o ripristinata. Questa valutazione è effettuata in funzione degli obiettivi di conservazione del sito e del suo contributo alla coerenza della rete.

3.5.2. Perturbazione delle specie

A differenza del degrado, la perturbazione non incide direttamente sulle condizioni fisiche di un sito, bensì concerne le specie e può essere limitata nel tempo (rumore, sorgente luminosa, ecc.). L'intensità, la durata e la frequenza del ripetersi della perturbazione sono quindi parametri importanti.

Per valutare se una perturbazione è significativa rispetto agli obiettivi della direttiva, si può fare riferimento alla definizione di *stato di conservazione soddisfacente di una specie* fornita nell'articolo 1, lettera i), sulla base dei seguenti fattori:

- *"i dati relativi all'andamento delle popolazioni della specie in causa indicano che tale specie continua e può continuare a lungo termine ad essere un elemento vitale degli habitat naturali cui appartiene."*

³⁷ Decisione di esecuzione della Commissione, dell'11 luglio 2011, concernente un formulario informativo sui siti da inserire nella rete Natura 2000 [notificata con il numero C(2011) 4892] (2011/484/UE) (GU L 198 del 30.7.2011, pag. 39). <http://eur-lex.europa.eu/LexUriServ/LexUriServ.do?uri=OJ:L:2011:198:0039:0070:IT:PDF>

³⁸ http://ec.europa.eu/environment/nature/legislation/habitatsdirective/docs/Int_Manual_EU28.pdf

Qualsiasi evento, attività o processo che contribuisca al declino a lungo termine della popolazione della specie nel sito può essere considerato una perturbazione significativa.

- **"l'area di ripartizione naturale di tale specie non è in declino né rischia di declinare in un futuro prevedibile."**

Qualsiasi evento, attività o processo che contribuisca alla riduzione o al rischio di riduzione dell'area di ripartizione delle specie nel sito può essere considerato come una perturbazione significativa.

- **"esiste e continuerà probabilmente ad esistere un habitat sufficiente affinché le sue popolazioni si mantengano a lungo termine."**

Qualsiasi evento, attività o processo che contribuisce alla riduzione delle dimensioni dell'habitat delle specie disponibile nel sito può essere considerato una perturbazione significativa.

A tale proposito, effetti quali rumore, vibrazioni e isolamento di sottopopolazioni di una specie possono essere causa di perturbazioni significative per tale specie. Di conseguenza, la mancata adozione di misure appropriate per prevenirle da parte di uno Stato membro costituisce un'inadempienza rispetto agli obblighi ad esso incombenti a norma dell'articolo 6, paragrafo 2, della direttiva Habitat (causa C-404/09).

È possibile tenere conto di fattori quali intensità, frequenza e durata della perturbazione per determinarne la significatività, che può variare da una specie all'altra e a seconda dei momenti e delle condizioni (ad esempio le risorse alimentari o la presenza di zone vicine sufficientemente tranquille).

La perturbazione di una specie in un sito è determinata da eventi, attività o processi che contribuiscono, all'interno del sito, a un declino a lungo termine della popolazione della specie, a una riduzione o al rischio di riduzione della sua area di ripartizione naturale e a una riduzione dell'habitat disponibile. Questa valutazione è effettuata in funzione degli obiettivi di conservazione del sito e del suo contributo alla coerenza della rete.

4. Articolo 6, paragrafo 3

Chiarimento dei concetti di *piano o progetto, probabilità di incidenze significative, opportuna valutazione, obiettivi di conservazione del sito; effetti cumulativi, autorità competenti, opinione pubblica, integrità del sito*

4.1. TESTO

"Qualsiasi piano o progetto non direttamente connesso e necessario alla gestione del sito ma che possa avere incidenze significative su tale sito, singolarmente o congiuntamente ad altri piani e progetti, forma oggetto di una opportuna valutazione dell'incidenza che ha sul sito, tenendo conto degli obiettivi di conservazione del medesimo. Alla luce delle conclusioni della valutazione dell'incidenza sul sito e fatto salvo il paragrafo 4, le autorità nazionali competenti danno il loro accordo su tale piano o progetto soltanto dopo aver avuto la certezza che esso non pregiudicherà l'integrità del sito in causa e, se del caso, previo parere dell'opinione pubblica."

4.2. AMBITO DI APPLICAZIONE

Relativamente alla **finalità e al contesto**, il ruolo dei paragrafi 3 e 4 dell'articolo 6 va considerato in relazione a quello del paragrafo 1 (oppure, nel caso delle ZPS, a quello dei paragrafi 1 e 2 degli articoli 3 e 4 della direttiva Uccelli) e del paragrafo 2 dell'articolo 6. In particolare, è importante tenere presente che, anche se un'iniziativa o attività non rientra nell'ambito di applicazione dell'articolo 6, paragrafo 3, dovrà comunque essere compatibile con le altre disposizioni sopra menzionate.

È opportuno rilevare che attività compatibili con gli obiettivi di conservazione del sito o che vi contribuiscono possono già essere contemplate dall'articolo 6, paragrafi 1 e 2 – a titolo di esempio, pratiche agricole tradizionali favorevoli a particolari tipi di habitat e specie. Le disposizioni dell'articolo 6, paragrafi 3 e 4, costituiscono una forma di regime di autorizzazione, che definisce le circostanze nelle quali i piani ed i progetti con potenziali effetti negativi su Natura 2000 possono o non possono essere autorizzati. Queste disposizioni garantiscono che le esigenze economiche e altre esigenze non ecologiche siano prese pienamente in considerazione alla luce degli obiettivi di conservazione del sito.

L'articolo 6, paragrafo 3, definisce una procedura progressiva per la valutazione di piani e progetti³⁹.

- a) La prima parte della procedura consiste in una fase di valutazione preliminare ("screening") per stabilire se, innanzitutto, il piano o progetto è direttamente connesso al sito o necessario per la sua gestione, e in secondo luogo se è probabile che eserciti incidenze significative sul sito; questa fase è disciplinata dall'articolo 6, paragrafo 3, prima frase.
- b) La seconda parte della procedura, disciplinata dall'articolo 6, paragrafo 3, seconda frase, si riferisce all'opportuna valutazione e alla decisione delle autorità nazionali competenti.

³⁹ Uno schema semplificato di questa procedura figura nell'allegato II, alla fine del presente documento.

La terza parte della procedura (disciplinata dall'articolo 6, paragrafo 4) subentra se, nonostante una valutazione negativa, si propone di non respingere un piano o progetto, bensì di riesaminarlo. In questo caso, l'articolo 6, paragrafo 4, consente di derogare all'articolo 6, paragrafo 3, a determinate condizioni.

L'applicabilità della procedura e il suo grado di applicazione dipendono da diversi fattori e ogni fase della sequenza è influenzata da quella precedente. L'ordine sequenziale delle fasi è pertanto essenziale per la corretta applicazione dell'articolo 6, paragrafo 3.

Per quanto riguarda l'*ambito di applicazione geografico*, le disposizioni dell'articolo 6, paragrafo 3, non sono limitate a piani e progetti concernenti esclusivamente un sito protetto, ma si riferiscono anche a piani e progetti al di fuori del sito, che tuttavia possono avere incidenze significative su di esso, a prescindere dalla distanza dal sito in questione (cause C-98/03, punto 51 e C-418/04, punti 232–233).

La Corte ha stabilito inoltre che l'articolo 6, paragrafo 3, della direttiva Habitat non preclude una misura protettiva nazionale più rigorosa, che ad esempio possa imporre il divieto assoluto di un certo tipo di attività, senza alcun obbligo di una valutazione dell'impatto ambientale del singolo progetto o piano sul sito Natura 2000 interessato (C-2/10, punti 39–75).

L'articolo 6, paragrafo 3, definisce una procedura progressiva per la valutazione di piani e progetti che possono avere incidenze significative su un sito Natura 2000. Le attività che non rientrano nell'ambito di applicazione dell'articolo 6, paragrafo 3, dovranno comunque essere compatibili con le disposizioni dell'articolo 6, paragrafo 1, ovvero, nel caso di ZPS, dell'articolo 3 e dell'articolo 4, paragrafi 1 e 2, della direttiva Uccelli, e dell'articolo 6, paragrafo 2, della direttiva Habitat.

4.3. RELAZIONE TRA I PARAGRAFI 2 E 3 DELL'ARTICOLO 6

Il paragrafo 2 e il paragrafo 3 dell'articolo 6 sono entrambi intesi ad impedire eventuali effetti negativi significativi su un sito. Nel caso dell'articolo 6, paragrafo 2, l'intento è quello di evitare il "*degrado [...] nonché la perturbazione [...] significativ[a]*", mentre l'articolo 6, paragrafo 3, mira ad evitare che siano autorizzati piani o progetti che potrebbero "*pregiudicare] l'integrità del sito*". Quindi gli obiettivi sono molto simili. Tuttavia, bisogna ricordare che le disposizioni dell'articolo 6, paragrafo 2, si applicano al sito *in qualsiasi momento*, mentre quelle dell'articolo 6, paragrafo 3, entrano in gioco solo *se viene proposto un piano o un progetto* che possa avere incidenze significative sul sito. Poiché i due paragrafi perseguono lo stesso obiettivo generale, è logico concludere che qualsiasi piano o progetto approvato conformemente all'articolo 6, paragrafo 3, sia anche conforme alle disposizioni dell'articolo 6, paragrafo 2, salvo che successivamente si riveli idoneo a provocare situazioni di degrado dell'habitat e/o perturbazioni delle specie per cui il sito è stato designato.

Quanto precede è stato confermato dalla Corte (causa C-127/02, punti 35–37): "*Orbene, il fatto che un piano o un progetto sia stato autorizzato secondo il procedimento di cui all'art. 6, n. 3, della direttiva habitat rende superflua, per quanto riguarda l'intervento sul sito protetto interessato dal detto piano o progetto, un'applicazione concomitante della norma di protezione generale di cui al n. 2 del medesimo articolo. Infatti l'autorizzazione di un piano o di un progetto, concessa ai sensi dell'art. 6, n. 3, della direttiva habitat, presuppone necessariamente che esso sia stato considerato non idoneo a pregiudicare l'integrità del sito interessato e, di conseguenza, nemmeno idoneo a causare deterioramenti o perturbazioni significative ai sensi del n. 2 del detto articolo.*"

Non si può tuttavia escludere che, con il tempo, un piano o progetto di questo genere, anche in assenza di qualsiasi errore imputabile alle autorità nazionali competenti, si riveli idoneo a comportare deterioramenti o perturbazioni di questo tipo. Ciò premesso, l'applicazione dell'art. 6, n. 2, della direttiva habitat consente di rispondere all'obiettivo essenziale della preservazione e della protezione della qualità dell'ambiente, compresa la conservazione degli habitat naturali nonché della fauna o della flora selvatiche, come enunciato al primo 'considerando' di questa stessa direttiva."

D'altro canto, laddove un piano o un progetto sia stato autorizzato in modo non conforme all'articolo 6, paragrafo 3, può essere rilevata una violazione dell'articolo 6, paragrafo 2, ove si sia riscontrato il degrado di un habitat o la perturbazione di una specie per i quali è stata designata la zona in questione (C-304/05, C-388/05, C-404/09, C-141/14).

Lo stesso vale per tutti i progetti e le attività che sono stati autorizzati prima dell'inserimento dei siti nell'elenco dei SIC, o della loro classificazione come ZPS, che non sono soggetti all'obbligo della valutazione delle loro implicazioni per tipi di habitat e specie a norma dell'articolo 6, paragrafo 3, ma i cui effetti potrebbero pregiudicare l'integrità dei siti in questione. Le disposizioni dell'articolo 6, paragrafi 2 e 3, della direttiva Habitat devono essere interpretate come un insieme coerente e sono studiate per assicurare lo stesso livello di protezione degli habitat naturali e degli habitat delle specie (cause C-258/11, C-521/12, C-399/14, cause riunite C-387/15 e C-388/15).

Quindi, nel caso dell'articolo 6, paragrafo 2, che comporta l'obbligo di effettuare un esame a posteriori delle implicazioni per il sito interessato da un piano o progetto, tale esame deve essere effettuato conformemente alle disposizioni dell'articolo 6, paragrafo 3 (causa C-399/14, punto 54).

L'articolo 6, paragrafo 3, della direttiva 92/43 non si applica a tutte le attività la cui esecuzione era assoggettata ad autorizzazione, ma che sono state realizzate senza la medesima, quindi illegalmente. Tuttavia, tali attività possono comportare la violazione dell'articolo 6, paragrafo 2, e lo Stato membro ha l'obbligo di agire conformemente alle disposizioni di quest'ultimo (causa C-504/14).

4.4. CHE COSA S'INTENDE PER "PIANO O PROGETTO NON DIRETTAMENTE CONNESSO E NECESSARIO ALLA GESTIONE DEL SITO"?

Poiché la direttiva Habitat non definisce il concetto di "piano" o "progetto", si devono prendere in debita considerazione i principi generali di interpretazione, in particolare il principio secondo cui una singola disposizione del diritto dell'UE deve essere interpretata sulla base della sua formulazione, della sua finalità e del contesto in cui si situa.

Esistono due argomenti a favore di un'interpretazione ampia dei concetti di "piano" o "progetto":

- Innanzitutto, la direttiva non circoscrive la portata di un "piano" o di un "progetto" facendo riferimento a categorie particolari dell'uno o dell'altro. Piuttosto, il principale fattore di limitazione è dato dal fatto che essi possano o meno avere incidenze significative su un sito.
- In secondo luogo, un corollario dell'applicabilità dell'articolo 6, paragrafo 2, anche ad attività escluse dall'ambito di applicazione dell'articolo 6, paragrafi 3 e 4, è che quanto più ristretta è la definizione di "piano" e di "progetto", tanto più limitati sono gli strumenti per soppesare un interesse di conservazione a fronte di un interesse contrapposto di non conservazione e quindi garantire la corretta applicazione dell'articolo 6, paragrafo 2, ossia evitare il degrado e la perturbazione.

4.4.1. Progetto

Un altro argomento a favore di una definizione ampia di "progetto", per analogia, è il riferimento alla direttiva 2011/92/UE del Parlamento europeo e del Consiglio, del 13 dicembre 2011, *concernente la valutazione dell'impatto ambientale di determinati progetti pubblici e privati*⁴⁰ ("direttiva VIA"). Questa direttiva opera in un contesto analogo e stabilisce regole per la valutazione di progetti che possono avere incidenze significative sull'ambiente. A norma dell'articolo 1, paragrafo 2, della direttiva VIA, "progetto" significa:

– la realizzazione di lavori di costruzione o di altri impianti od opere, – altri interventi sull'ambiente naturale o sul paesaggio, compresi quelli destinati allo sfruttamento delle risorse del suolo."

Si tratta di una definizione molto ampia (C-72/95 Kraaijeveld, punti 30 e 31) che non è limitata alla costruzione fisica, ma copre anche altri interventi sull'ambiente naturale, comprese regolari attività mirate allo sfruttamento di risorse naturali⁴¹. Un esempio può essere una forte intensificazione dell'attività agricola che minaccia di danneggiare o distruggere il carattere seminaturale di un sito⁴².

La Corte ha emesso numerose sentenze concernenti il tipo di interventi soggetti all'applicazione dell'articolo 6, paragrafo 3.

La sentenza nella causa *Waddenzee* (C-127/02 punti 25–29) ha ulteriormente chiarito che le **attività praticate periodicamente** da molti anni nel sito interessato, ma per le quali viene rilasciata ogni anno una licenza per un periodo limitato che implica ogni volta una nuova valutazione della possibilità di esercitarle e del sito nel quale possono essere esercitate, devono essere considerate, al momento di ciascuna domanda, come un piano o un progetto distinto ai sensi della direttiva Habitat.

Nella causa *Papenburg* (C-226/08, punti 50–51) la Corte ha stabilito inoltre che: *"[...] misure continuative di manutenzione del canale navigabile di estuari, le quali non siano direttamente connesse o necessarie alla gestione del sito [...] devono essere assoggettate, nella misura in cui esse costituiscono un progetto e possono avere incidenze significative sul sito interessato, ad una valutazione del loro impatto su tale sito ai sensi delle citate disposizioni [articolo 6, paragrafo 3]."*

Tuttavia, *"[q]ualora si possa ritenere, in considerazione, segnatamente, della frequenza, della natura o delle condizioni di esecuzione delle dette misure, che queste ultime costituiscano un'unica operazione, in particolare qualora esse siano finalizzate al mantenimento di una certa profondità del canale navigabile con dragaggi regolari e necessari a tal fine, tali misure di manutenzione possono essere considerate un unico e solo progetto ai sensi dell'art. 6, n. 3, della direttiva habitat"*.

La Corte ha anche stabilito che **la possibilità di esentare in maniera generale certe attività non rispetta le disposizioni di cui all'articolo 6, paragrafo 3** (C-256/98, C-6/04, C-241/08, C-418/04, C-538/09). Inoltre, la Corte ha stabilito che i progetti non possono essere esclusi dall'obbligo di valutazione esclusivamente per il fatto che non sono soggetti ad autorizzazione (C-98/03, punti 43–52).

La Corte ha concluso altresì che **le dimensioni del progetto non sono rilevanti** in quanto non escludono, di per sé, la possibilità che esso abbia effetti significativi su un sito protetto (causa C-98/03 e causa C-418/04, punto 244).

⁴⁰ GU L 26 del 28.1.2012, pag. 1, modificata dalla direttiva 2014/52/UE.

⁴¹ La rilevanza di questa definizione per la direttiva Habitat è confermata anche dalla Corte (causa C-127/02, punto 26).

⁴² Per rientrare nell'ambito di applicazione della direttiva VIA, tali interventi/attività devono comportare alterazioni della realtà fisica di un dato sito (C-121/11 *Pro-Braine*, punto 31, C-275/09 *Aeroporto di Bruxelles*, punto 30).

4.4.2. Piano

Anche il termine "piano" ha potenzialmente un significato molto ampio ai fini dell'articolo 6, paragrafo 3. Rimandando, per analogia, alla direttiva 2001/42/CE del Parlamento europeo e del Consiglio, del 27 giugno 2001, concernente la valutazione degli effetti di determinati piani e programmi sull'ambiente⁴³ ("direttiva VAS"), l'articolo 2, lettera a), di tale direttiva definisce piani e programmi come segue:

- "i piani e i programmi, compresi quelli cofinanziati dalla Comunità europea, nonché le loro modifiche:*
- *che sono elaborati e/o adottati da un'autorità a livello nazionale, regionale o locale oppure predisposti da un'autorità per essere approvati, mediante una procedura legislativa, dal parlamento o dal governo e*
 - *che sono previsti da disposizioni legislative, regolamentari o amministrative."*

A tale proposito, la Corte ha stabilito che "[...] in considerazione della finalità della direttiva 2001/42, consistente nel garantire un livello elevato di protezione dell'ambiente, **le disposizioni che delimitano l'ambito di applicazione di tale direttiva, ed in special modo quelle che enunciano le definizioni degli atti ivi previsti, devono essere interpretate in senso ampio**" (C-567/10, punti 24–43).

Di ovvia rilevanza a norma della direttiva Habitat sono i **piani territoriali o di destinazione dei suoli**. Alcuni di essi hanno effetti legali diretti per la destinazione d'uso dei terreni, altri invece soltanto indiretti. A titolo di esempio, i piani territoriali regionali o aventi un'ampia estensione geografica spesso non sono applicati direttamente, bensì costituiscono la base per piani più dettagliati o fungono da quadro generale per consensi allo sviluppo con effetti legali diretti. Entrambi i tipi di piani di destinazione dei suoli si dovrebbero considerare coperti dall'articolo 6, paragrafo 3, nella misura in cui possono avere effetti significativi su un sito Natura 2000.

La Corte ha sostenuto questo punto di vista (C-6/04, punto 52), affermando che anche se i piani regolatori non autorizzano sempre i progetti di sviluppo e questi ultimi devono essere oggetto di un permesso rilasciato secondo la procedura abituale, **essi incidono notevolmente sulle decisioni in materia**. Di conseguenza, i piani regolatori devono essere oggetto di un'opportuna valutazione della loro incidenza sui siti interessati (cfr. anche C-418/04).

Anche i **piani settoriali** si dovrebbero considerare rientranti nell'ambito di applicazione dell'articolo 6, paragrafo 3, sempre nella misura in cui possono avere un'incidenza significativa su un sito Natura 2000. Per citare alcuni esempi: piani di reti di trasporto, piani energetici, piani di gestione dei rifiuti, piani di gestione dell'acqua e piani di gestione forestale (cfr. C-441/17, punti 122–124).

Tuttavia, occorre operare una distinzione con i "piani" in forma di dichiarazioni politiche, ossia documenti politici che dimostrano la volontà politica o l'intenzione generale di un ministero o di un'autorità a livello più basso. Un esempio potrebbe essere un piano generale per lo sviluppo sostenibile concernente un territorio o una regione di uno Stato membro. Non sembra opportuno considerare questi piani come dei "piani" ai sensi dell'articolo 6, paragrafo 3, soprattutto se qualsiasi iniziativa derivante da tali dichiarazioni politiche deve essere tradotta in un piano di assetto territoriale o settoriale (C-179/06, punto 41)⁴⁴. L'articolo 6, paragrafo 3, va comunque applicato quando esiste un nesso preciso e diretto tra il contenuto di una tale iniziativa e probabili incidenze significative su un sito Natura 2000.

Quando uno o più progetti specifici sono inclusi in un piano in maniera generale, senza entrare nei dettagli progettuali, la valutazione effettuata a livello di piano non esonera i progetti specifici dagli

⁴³ GU L 197 del 21.7.2001, pag. 30.

⁴⁴ Ferma restando l'applicazione della direttiva VAS (2001/42/CE).

obblighi di valutazione di cui all'articolo 6, paragrafo 3, in una fase successiva, quando sono noti maggiori dettagli⁴⁵.

4.4.3. Non direttamente connesso e necessario alla gestione ...

Dal contesto e dalla finalità dell'articolo 6 appare evidente che il termine "gestione" va riferito alla "conservazione" di un sito, ossia dev'essere inteso nel senso in cui è usato nell'articolo 6, paragrafo 1. Quindi, se un'attività è direttamente collegata agli obiettivi di conservazione e necessaria per realizzarli, è esente dall'obbligo di valutazione.

Introducendo la possibilità di istituire piani di gestione, l'articolo 6, paragrafo 1, lascia agli Stati membri un margine di flessibilità per quanto concerne la forma che possono assumere. I piani possono essere studiati specificamente per i siti, oppure "integrati ad altri piani di sviluppo". Di conseguenza, è possibile avere un piano di gestione a scopo di conservazione "puro" o "misto", con altri obiettivi oltre a quelli di conservazione.

Le parole "non direttamente connesso e necessario [...]" garantiscono che una componente non legata alla conservazione di un piano o progetto che comprende la gestione a scopo di conservazione tra i suoi obiettivi debba comunque essere oggetto di un'opportuna valutazione.

Ad esempio, il taglio di alberi a scopo commerciale può far parte di un piano di gestione a scopo di conservazione per una superficie boschiva designata come zona speciale di conservazione. Nella misura in cui l'aspetto commerciale non è necessario per la gestione in chiave di conservazione del sito, può rendersi necessaria una opportuna valutazione.

La Corte ha sostenuto questo punto di vista (C-241/08, punto 55), precisando che *"la sola conformità dei contratti Natura 2000 agli obiettivi di conservazione del sito non può essere considerata sufficiente, alla luce dell'art. 6, n. 3, della direttiva «habitat», al fine di dispensare sistematicamente i lavori, le opere e le realizzazioni previsti dai detti contratti dalla valutazione delle incidenze sui siti"*.

In alcune circostanze, un piano o progetto direttamente connesso o necessario per la gestione di un sito può influenzare un altro sito.

Ad esempio, per migliorare il regime di allagamento di un sito, si può proporre di costruire un argine in un altro sito, con un possibile effetto pregiudizievole significativo su quest'ultimo. In questo caso, il piano o progetto dovrebbe essere oggetto di una valutazione relativamente al sito interessato.

Inoltre, la sentenza nella causa C-441/17 (punto 123) indica l'esempio di un piano (avente come unico scopo di aumentare il volume di legname sfruttabile attraverso la realizzazione delle operazioni di gestione forestale attiva in questione all'interno del sito Natura 2000) non direttamente connesso alla conservazione in quanto non inteso a stabilire obiettivi o misure di conservazione, e pertanto rientrante nell'ambito di applicazione dell'articolo 6, paragrafo 3.

⁴⁵ Per maggiori dettagli sull'integrazione di diverse fasi di valutazione, cfr. anche il documento di orientamento sulla razionalizzazione delle procedure di valutazione ambientale per progetti di interesse comune, punto 3.2: http://ec.europa.eu/environment/eia/pdf/PCI_guidance.pdf

Al termine "progetto" dovrebbe essere data un'interpretazione ampia, che comprenda i lavori di costruzione e altri interventi nell'ambiente naturale. Anche il termine "piano" ha un significato ampio e comprende piani di destinazione dei suoli e piani o programmi settoriali.

I piani e i progetti connessi direttamente con la conservazione e gestione del sito, singolarmente o a titolo di componente di altri piani o progetti, dovrebbero in genere essere esclusi dalle disposizioni dell'articolo 6, paragrafo 3, ma la componente non legata alla conservazione può comunque essere oggetto di una valutazione.

4.5. IN CHE MODO SI STABILISCE SE UN PIANO O PROGETTO "POSSA AVERE INCIDENZE SIGNIFICATIVE" SU UN SITO, "SINGOLARMENTE O CONGIUNTAMENTE AD ALTRI PIANI O PROGETTI"?

Questa frase implica un rapporto di causa ed effetto e un aspetto cumulativo. Da un lato, occorre determinare quali tipi di effetti sono considerati ("*incidenze significative*") e, dall'altro, valutare quali tipi di cause possono creare tali effetti ("*possa avere [...] singolarmente o congiuntamente*").

La determinazione del fatto che un piano o progetto possa avere incidenze significative comporta conseguenze pratiche e giuridiche. Quindi, nel proporre un piano o un progetto è importante tenere innanzitutto conto di questo aspetto fondamentale e in secondo luogo valutare se è in grado di superare un esame scientifico e tecnico.

I piani e progetti ritenuti non suscettibili di avere incidenze significative possono essere trattati senza fare riferimento alle fasi successive di cui all'articolo 6, paragrafo 3. Tuttavia, gli Stati membri sono tenuti a giustificare e documentare i motivi di una simile conclusione della valutazione preliminare.

4.5.1. Possa avere...

Le salvaguardie di cui all'articolo 6, paragrafo 3, non sono attivate da una certezza, bensì da una **probabilità** di incidenze significative. Quindi, in linea con il principio di precauzione, è inaccettabile che non si effettui una valutazione in virtù del fatto che le incidenze significative non sono certe.

Quanto precede è stato confermato dalla Corte nella sentenza *Waddensee* (C-127/02, punti 39–44): "[...] *l'avvio del meccanismo di tutela dell'ambiente previsto dall'art. 6, n. 3, [...] non presuppone [...] la certezza che il piano o il progetto considerato pregiudica significativamente il sito interessato, ma risulta dalla semplice probabilità che un tale effetto sia inerente a detto piano o progetto. [...] [I]n caso di dubbio quanto alla mancanza di effetti significativi [va] effettuata una tale valutazione. [...] [L]'art. 6, n. 3, prima frase, della direttiva habitat deve essere interpretato nel senso che qualsiasi piano o progetto non direttamente connesso o necessario alla gestione del sito è sottoposto a un'opportuna valutazione dell'incidenza che ha sullo stesso tenendo conto degli obiettivi di conservazione del medesimo, **quando non possa essere escluso, sulla base di elementi obiettivi**, che esso, da solo o in combinazione con altri piani o progetti, pregiudichi significativamente il detto sito.*"

Anche in questo caso è utile fare riferimento alla direttiva VIA (2011/92/UE e successive modifiche), in quanto la formula "possa avere incidenze significative" è quasi identica alla formula di base usata per istituire l'obbligo di valutazione a carico degli Stati membri ai sensi della direttiva VIA⁴⁶. La direttiva VIA è utile anche per determinare una serie di fattori che possono contribuire alla probabilità di un'incidenza

⁴⁶ Articolo 2, paragrafo 1, della direttiva 2011/92/UE, modificata dalla direttiva 2014/52/UE.

significativa⁴⁷. Una proposta che comporti la necessità di una valutazione ai sensi della direttiva VIA in base al fatto, tra l'altro, che possa incidere in modo significativo su un sito Natura 2000, può anche essere ritenuta soggetta all'obbligo della valutazione di cui all'articolo 6, paragrafo 3⁴⁸.

Nel determinare la probabilità di incidenze significative e quindi la necessità di un'opportuna valutazione, non si può tenere conto di misure di attenuazione (ossia misure intese a evitare o ridurre gli effetti negativi) come confermato anche dalla sentenza della Corte nella causa C-323/17: *„L'articolo 6, paragrafo 3, della direttiva 92/43/CEE del Consiglio, del 21 maggio 1992, relativa alla conservazione degli habitat naturali e seminaturali e della flora e della fauna selvatiche, dev'essere interpretato nel senso che, al fine di determinare se sia necessario procedere successivamente a un'opportuna valutazione delle incidenze di un piano o di un progetto su un sito interessato, non occorre, nella fase di preesame, prendere in considerazione le misure intese a evitare o a ridurre gli effetti negativi di tale piano o progetto su questo sito”*⁴⁹.

La probabilità di incidenze significative può derivare non soltanto da piani o progetti situati **all'interno** di un sito protetto, ma anche da piani o progetti situati **al di fuori** di un sito protetto (C-142/16, punto 29). A titolo di esempio, una zona umida può essere danneggiata da un progetto di drenaggio situato ad una certa distanza dai suoi confini, o un sito può essere interessato da un'emissione di sostanze inquinanti da una fonte esterna. Per questo motivo, è importante che gli Stati membri, a livello legislativo e nella pratica, consentano l'applicazione delle salvaguardie di cui all'articolo 6, paragrafo 3, alle pressioni di sviluppo, comprese quelle che si situano all'esterno dei siti Natura 2000, ma che possono avere incidenze significative su di essi.

In tale contesto, occorre prendere in considerazione anche i **potenziali effetti transfrontalieri**. Se un piano o un progetto in un paese può avere un'incidenza significativa su un sito Natura 2000 in un secondo paese, singolarmente o congiuntamente con altri piani o progetti, è necessario effettuare un'opportuna valutazione che consideri, tra l'altro, i potenziali effetti sull'integrità dei rispettivi siti Natura 2000 anche nel secondo paese.

Piani e progetti transfrontalieri (ossia piani o progetti ubicati in più di uno Stato membro, che comportano ad esempio condotte, cavi, ponti o gallerie) devono essere trattati di conseguenza, garantendo che siano presi in considerazione tutti i potenziali effetti sui siti Natura 2000. A tale scopo, e per evitare duplicazioni, le rispettive autorità competenti dovrebbero coordinare le valutazioni.

Quanto precede è in linea con la convenzione di Espoo e il relativo protocollo VAS⁵⁰ attuati nell'UE tramite le direttive VIA e VAS⁵¹. Poiché tali direttive riguardano piani o progetti suscettibili di richiedere una valutazione anche a norma dell'articolo 6 della direttiva Habitat, ne consegue che gli effetti transfrontalieri devono essere considerati anche nelle opportune valutazioni effettuate a norma della direttiva Habitat, conformemente alle disposizioni pertinenti di tali direttive.

47 Cfr. allegato III della direttiva 2011/92/UE, modificata dalla direttiva 2014/52/UE.

48 D'altro canto, una opportuna valutazione ai sensi dell'articolo 6, paragrafo 3, può essere richiesta per progetti non rientranti nell'ambito di applicazione della direttiva VIA.

49 Tuttavia, a norma della direttiva VIA è possibile tenere conto delle caratteristiche del progetto e/o delle misure previste per evitare o prevenire effetti negativi significativi nel decidere in merito alla necessità di effettuare una VIA completa [articolo 4, paragrafo 5, lettera b), della direttiva VIA modificata].

50 <http://www.unece.org/env/eia/welcome.html>

51 Articolo 7 della direttiva 2011/92/UE (modificata dalla direttiva 2014/52/UE) e articolo 7 della direttiva 2001/42/CE.

La procedura a norma dell'articolo 6, paragrafo 3, è attivata non dalla certezza bensì dalla probabilità di incidenze significative derivanti da piani o progetti a prescindere dalla loro ubicazione all'interno o all'esterno di un sito protetto. Una simile probabilità sussiste se non si possono escludere incidenze significative sul sito. In questa fase non si può tenere conto di misure di attenuazione e occorre considerare anche gli effetti transfrontalieri.

4.5.2. Incidenze significative

Il concetto di incidenze "significative" non può essere trattato in maniera arbitraria. In primo luogo, la direttiva usa questo termine in un contesto oggettivo (ossia senza legarlo a formule discrezionali). In secondo luogo, l'interpretazione di che cosa s'intende per "significative" deve seguire un approccio omogeneo per garantire un funzionamento coerente della rete Natura 2000.

Pur essendo necessaria una certa obiettività nell'interpretare la portata del termine "significative", questa obiettività non può essere però separata dalle caratteristiche specifiche e dalle condizioni ambientali del sito protetto interessato dal piano o progetto. A questo riguardo, gli obiettivi di conservazione di un sito, nonché le informazioni preliminari o di riferimento su di esso possono essere molto importanti per determinare in maniera più precisa le sensibilità di conservazione (C-127/02, punti 46–48).

Alcune di queste informazioni figurano nel formulario standard che accompagna il processo di selezione del sito ai sensi delle direttive Habitat e Uccelli (cfr. sezione 3.5.1). Gli Stati membri possono anche disporre di piani dettagliati di gestione per la conservazione del sito, che descrivono le variazioni in termini di sensibilità di habitat e specie all'interno di un sito per quanto concerne diverse minacce.

La significatività varia a seconda di fattori quali entità dell'impatto, tipo, portata, durata, intensità, tempistica, probabilità, effetti cumulativi e vulnerabilità di habitat e specie interessati.

In un simile contesto, è evidente che ciò che può essere significativo in relazione a un sito, può non esserlo con riferimento a un altro sito.

A titolo di esempio, una perdita di 100 metri quadri di habitat può essere significativa con riferimento a un piccolo sito di orchidee rare, mentre una perdita analoga in una steppa molto estesa può essere irrilevante se non presenta implicazioni per gli obiettivi di conservazione del sito.

Il concetto di ciò che è "significativo" deve essere interpretato in modo obiettivo. La significatività degli effetti deve essere determinata in relazione alle particolarità e alle condizioni ambientali del sito protetto interessato dal piano o progetto, tenendo particolarmente conto degli obiettivi di conservazione del sito e delle sue caratteristiche ecologiche.

4.5.3. ... singolarmente o congiuntamente ad altri piani o progetti

Una serie di impatti che singolarmente sono modesti può produrre nel suo insieme un impatto significativo. Come ha precisato la Corte "la mancata presa in considerazione dell'effetto cumulativo dei progetti comporta in pratica che la totalità dei progetti d'un certo tipo può venire sottratta all'obbligo di valutazione mentre, presi insieme, tali progetti possono avere un notevole impatto ambientale" (C-418/04, C-392/96, punti 76, 82).

L'articolo 6, paragrafo 3, si prefigge di affrontare questo aspetto considerando gli effetti congiunti di altri piani o progetti. A tale riguardo, l'articolo 6, paragrafo 3, non definisce esplicitamente quali altri piani e progetti rientrino nell'ambito di applicazione della disposizione sugli effetti congiunti.

È importante notare che l'intenzione alla base della disposizione sugli effetti congiunti è quella di tenere conto degli impatti cumulativi, che spesso si verificano con il tempo. In tale contesto si possono esaminare i piani o progetti **completati, approvati ma non completati, o proposti**:

- Oltre agli effetti dei piani e progetti che costituiscono l'oggetto principale della valutazione, a questo "secondo livello" di valutazione può essere opportuno considerare gli effetti di piani e progetti già completati, ivi compresi quelli precedenti la data di recepimento della direttiva o la data di designazione del sito (cfr., ad esempio, C-142/16, punti 61 e 63). Benché i piani e progetti già completati siano di per sé esclusi dagli obblighi di valutazione di cui all'articolo 6, paragrafo 3, è comunque importante prenderli in considerazione nel valutare gli impatti del piano o progetto in corso, al fine di accertare l'esistenza di eventuali potenziali effetti cumulativi derivanti dal progetto in corso combinato con altri piani e progetti già completati. Gli effetti di tali piani e progetti completati di norma rientrano nelle condizioni di riferimento del sito considerate in questa fase⁵².
- I piani e progetti autorizzati in passato ma non ancora attuati o completati dovrebbero essere inclusi nella disposizione sugli effetti congiunti.
- Per quanto riguarda altri piani o progetti proposti, per motivi di certezza giuridica sembrerebbe opportuno limitare la disposizione sugli effetti congiunti a quelli che sono stati *effettivamente proposti*, ossia per i quali è stata presentata una domanda di approvazione o autorizzazione. Nel contempo, è chiaro che nell'esaminare un piano o un progetto proposti, gli Stati membri non introducono una presunzione a favore di altri piani o progetti futuri non ancora proposti.

Ad esempio, se si ritiene che uno sviluppo residenziale non provocherà incidenze significative e lo si approva, tale autorizzazione non deve creare una presunzione a favore di altri sviluppi residenziali in futuro.

Inoltre, è importante notare che la valutazione degli effetti cumulativi non si limita all'esame di piani o progetti simili nello stesso settore di attività (ad esempio una serie di progetti immobiliari). Nella valutazione occorre tenere conto di tutti i tipi di piani o progetti che potrebbero avere un'incidenza significativa congiuntamente al piano o progetto in esame.

Allo stesso modo, la valutazione non dovrebbe limitarsi agli effetti cumulativi tra progetti o tra piani, bensì considerare anche quelli **tra progetti e piani** (e viceversa). Ad esempio, un nuovo progetto per la costruzione di un'importante autostrada in una data zona di per sé può non provocare incidenze negative sul sito, ma se considerato congiuntamente a un piano di sviluppo immobiliare già approvato per la stessa zona, questi impatti possono diventare talmente significativi da incidere negativamente sul sito. D'altro canto, può darsi che un piano di per sé non eserciti un impatto significativo su siti Natura 2000, ma sia valutato in modo diverso se considerato congiuntamente ad un altro importante progetto di sviluppo non compreso in tale piano.

I potenziali effetti cumulativi dovrebbero essere valutati avvalendosi di solidi dati di riferimento e non basandosi esclusivamente su criteri qualitativi. Inoltre, dovrebbero essere valutati come parte integrante della valutazione nel suo complesso e non considerati semplicemente come un'aggiunta al termine del processo di valutazione.

⁵² I piani e progetti già completati possono anche sollevare questioni ai sensi dell'articolo 6, paragrafi 1 e 2, della direttiva Habitat, se i loro effetti continuati rendono necessarie misure di conservazione correttive o compensative da parte degli Stati membri, oppure misure per evitare il degrado degli habitat o la perturbazione delle specie.

Nel determinare le probabili incidenze significative, si deve considerare anche la combinazione con altri piani e/o progetti per tenere conto degli impatti cumulativi nella valutazione del piano o progetto in questione. La disposizione sugli effetti congiunti riguarda altri piani o progetti già completati, approvati ma non completati o effettivamente proposti.

4.6. CHE COSA SI INTENDE PER "OPPORTUNA VALUTAZIONE DELL'INCIDENZA CHE HA SUL SITO, TENENDO CONTO DEGLI OBIETTIVI DI CONSERVAZIONE DEL MEDESIMO"?

4.6.1. Che cosa si intende per "opportuna" valutazione?

L'opportuna valutazione si prefigge di valutare le implicazioni che il piano o progetto, da solo o congiuntamente ad altri piani o progetti, può avere per *gli obiettivi di conservazione del sito*. Le relative conclusioni dovrebbero consentire alle autorità competenti di accertare *se il piano o progetto inciderà negativamente sull'integrità del sito interessato*. L'opportuna valutazione si concentra quindi nello specifico sulle specie e/o sugli habitat per i quali è designato il sito Natura 2000.

Nella sentenza *Waddenzee* (C-127/02, punti 52–54, 59) la Corte sottolinea l'importanza di avvalersi delle migliori conoscenze scientifiche nell'effettuare l'opportuna valutazione, al fine di consentire alle autorità competenti di concludere con certezza che non si verificheranno effetti negativi sull'integrità del sito:

*"Quanto alla nozione di «opportuna valutazione» ai sensi dell'art. 6, n. 3, della direttiva habitat, va rilevato che quest'ultima non definisce alcun metodo particolare per l'attuazione di una tale valutazione. Tuttavia, secondo la lettera stessa di tale disposizione, un'opportuna valutazione delle incidenze sul sito interessato del piano o progetto **deve precedere l'autorizzazione di questo** e tener conto degli effetti cumulativi che derivano dalla combinazione di tale piano o progetto con altri piani o progetti tenendo conto degli obiettivi di conservazione del sito interessato."*

*"Una tale valutazione implica quindi che devono essere individuati, **alla luce delle migliori conoscenze scientifiche in materia, tutti gli aspetti del piano o progetto che possono, da soli o in combinazione con altri piani o progetti, pregiudicare i detti obiettivi.**"*

*"Le autorità nazionali competenti, tenuto conto delle conclusioni dell'opportuna valutazione delle incidenze del piano o progetto sul sito interessato con riferimento agli obiettivi di conservazione di quest'ultimo, autorizzano una tale attività solo a condizione che abbiano acquisito la certezza che essa è priva di effetti pregiudizievoli per l'integrità di tale sito. Ciò avviene quando **non sussiste alcun dubbio ragionevole da un punto di vista scientifico quanto all'assenza di tali effetti.**"*

Le valutazioni che si limitano a descrizioni generali e a un esame superficiale dei dati esistenti sull'ambiente naturale nella zona non si possono pertanto considerare "opportune" ai fini dell'articolo 6, paragrafo 3. Secondo la Corte **l'opportuna valutazione deve contenere rilievi e conclusioni completi, precisi e definitivi atti a dissipare qualsiasi ragionevole dubbio scientifico in merito agli effetti dei lavori previsti sulla zona di protezione speciale in questione** (C-304/05, punto 69)⁵³. Non si può ritenere che una valutazione sia adeguata nel caso in cui manchino elementi o dati attendibili e attuali relativi agli habitat e alle specie nel sito (C-43/10, punto 115).

⁵³ Cfr. anche cause C-239/04, C-404/09.

È al momento in cui viene adottata la decisione che autorizza la realizzazione di un progetto che non deve sussistere alcun ragionevole dubbio, dal punto di vista scientifico, circa l'assenza di effetti dannosi per l'integrità del sito interessato (C-239/04, punto 24).

Inoltre, per quanto riguarda la sorveglianza in varie fasi, neanche questa può essere sufficiente a garantire il rispetto dell'obbligo previsto all'articolo 6, paragrafo 3, della direttiva Habitat (C-142/16, punto 43).

Da quanto precede si evince che l'opportuna valutazione deve **essere motivata e documentata**. Se dalla valutazione documentata non emerge la base motivata per la decisione successiva (ossia se si tratta semplicemente di un giudizio positivo o negativo di un piano o progetto non corredato da motivazioni), la valutazione non soddisfa il suo scopo e non può essere considerata "opportuna".

Infine, è importante anche il **fattore tempo**. La valutazione è una fase che precede altre fasi – in particolare l'autorizzazione o il rifiuto di un piano o progetto – alle quali fornisce una base. La valutazione deve pertanto essere effettuata **prima** che l'autorità competente decida se intraprendere o autorizzare il piano o progetto (C-127/02, punto 42). Chiaramente, nei casi in cui è necessario riformulare un piano o progetto prima di prendere una decisione su di esso, è giustificato riesaminare la valutazione come parte di un processo iterativo. Le autorità non dovrebbero però avere la facoltà di aggiungere a posteriori elementi ad una valutazione, una volta che si è passati alla fase successiva secondo la sequenza stabilita nell'articolo 6, paragrafi 3 e 4.

Relazione con le direttive VIA e VAS

L'opportuna valutazione spesso è effettuata unitamente alla procedura VIA o VAS o come parte della stessa, e i suoi risultati sono contenuti nella relazione VIA o VAS pertinente. Questo approccio può servire a snellire la procedura amministrativa necessaria per ottenere le autorizzazioni ai sensi della legislazione ambientale dell'UE⁵⁴. La direttiva VIA modificata⁵⁵ (articolo 2, paragrafo 3) dispone che nel caso dei progetti per i quali l'obbligo di effettuare una valutazione dell'impatto ambientale risulta contemporaneamente dalla direttiva VIA e dalla direttiva Habitat, gli Stati membri provvedono, ove opportuno, affinché siano previste procedure coordinate e/o comuni. Sono stati pubblicati orientamenti pertinenti sull'argomento⁵⁶.

È comunque essenziale che le informazioni pertinenti per l'opportuna valutazione e le relative conclusioni rimangano chiaramente distinte e identificabili nel rapporto di valutazione dell'impatto ambientale, affinché si possano distinguere da quelle generali della VIA o della VAS. Questo è necessario perché esiste una serie di importanti distinzioni tra le procedure di VIA/VAS e l'opportuna valutazione, per cui **una VAS o una VIA non possono sostituire o fare le veci di una opportuna valutazione, in quanto nessuna delle due procedure ha più rilevanza dell'altra.**

Quanto precede è stato ulteriormente confermato dalla Corte (C-418/04): *"Tali due direttive (VIA e VAS) presentano disposizioni relative alla procedura di delibera senza vincolare gli Stati membri quanto alla decisione e riguardano solo alcuni progetti e piani. Per contro, a termini dell'art. 6, n. 3, seconda frase, della direttiva Habitat, un piano o un progetto può essere autorizzato solo se le autorità nazionali competenti hanno avuto la certezza che esso non pregiudicherà l'integrità del sito in causa. **Le valutazioni ai sensi della direttiva VIA o ai sensi della direttiva VAS, pertanto, non possono sostituire la procedura prevista dall'art. 6, nn. 3 e 4, della direttiva Habitat.**"*

Le principali analogie e differenze tra opportuna valutazione e VIA/VAS sono indicate nell'allegato I.

4.6.2. Contenuto dell'opportuna valutazione

L'opportuna valutazione dei piani o dei progetti che possono incidere sui siti della rete Natura 2000 deve garantire l'esame approfondito di tutti gli elementi che contribuiscono all'integrità del sito (cfr. sezione 3.7.4), nella definizione delle condizioni di riferimento e nelle fasi che portano a individuare i potenziali impatti, le misure di attenuazione e gli impatti residui.

A tale proposito, occorre garantire che l'opportuna valutazione consideri tutti gli elementi che contribuiscono all'integrità del sito, specificati negli obiettivi di conservazione del sito e nel formulario standard di Natura 2000, e si basi sui **migliori dati scientifici disponibili nel settore.**

Le **informazioni richieste dovrebbero essere aggiornate** (C-43/10, punto 115) e riguardare i seguenti aspetti, se del caso:

- struttura e funzione delle risorse ecologiche del sito e loro ruolo;
- superficie, rappresentatività e grado di conservazione dei tipi di habitat presenti nel sito;
- dimensione della popolazione, grado di isolamento, ecotipo, pool genico, struttura per classi di età e stato di conservazione delle specie di cui all'allegato II della direttiva Habitat presenti nel sito o delle specie di uccelli per le quali è stata classificata una data ZPS;

⁵⁴ Tale razionalizzazione può riguardare anche le valutazioni richieste a norma dell'articolo 4, paragrafo 7, della direttiva quadro sulle acque – cfr. anche http://ec.europa.eu/environment/eia/pdf/PCI_guidance.pdf

⁵⁵ Direttiva 2011/92/CE modificata dalla direttiva 2014/52/UE.

⁵⁶ Documento di orientamento della Commissione sulla razionalizzazione delle valutazioni ambientali effettuate a norma dell'articolo 2, paragrafo 3, della direttiva VIA modificata (comunicazione della Commissione 2016/C 273/01, disponibile all'indirizzo: <http://eur-lex.europa.eu/legal-content/IT/TXT/?uri=OJ:C:2016:273:TOC>).

- altre risorse e funzioni ecologiche individuate nel sito; e
- qualsiasi minaccia imminente sugli habitat e sulle specie presenti nel sito o che rappresenta un potenziale rischio per gli stessi.

L'opportuna valutazione deve **individuare in maniera esaustiva tutti i potenziali effetti** del piano o del progetto che potrebbero rivelarsi significativi per il sito, tenuto conto degli impatti cumulativi e di altri effetti che potrebbero derivare dall'azione congiunta del piano o del progetto in esame con altri piani o progetti.

La valutazione **deve applicare le migliori tecniche e i migliori metodi disponibili per valutare l'entità degli effetti**, del piano o progetto sull'integrità del sito o dei siti. La descrizione dell'integrità del sito e la valutazione dell'impatto devono fondarsi sui migliori indicatori possibili, specifici per le caratteristiche di Natura 2000, che possono servire anche a monitorare l'impatto dell'attuazione del piano o del progetto.

La relazione dell'opportuna valutazione deve essere sufficientemente dettagliata per dimostrare in che modo e su quali basi scientifiche si sono raggiunte le conclusioni finali. A titolo di esempio, nella sentenza nella causa C-404/09 la Corte ha individuato una serie di lacune nell'opportuna valutazione in questione (in particolare, una considerazione insufficiente delle possibili perturbazioni per varie specie presenti nei siti in questione, come il rumore e le vibrazioni o il rischio di isolamento di sottopopolazioni dovuto al blocco dei corridoi di comunicazione che le collegano ad altre popolazioni)⁵⁷.

4.6.3. ...tenendo conto degli obiettivi di conservazione del sito

L'opportuna valutazione ha per oggetto **le implicazioni per il sito** comportate dal piano o dal progetto, singolarmente o congiuntamente ad altri piani o progetti, **tenendo conto degli obiettivi di conservazione del sito**. L'articolo 6, paragrafo 3, deve pertanto essere letto in stretto collegamento con l'articolo 6, paragrafi 1 e 2, poiché gli obiettivi di conservazione da considerare nell'opportuna valutazione sono collegati anche ai due paragrafi precedenti.

Come indicato alla sezione 2.3.1, gli "obiettivi di conservazione" devono essere definiti a livello di singolo sito e riguardare, al suo interno, tutte le specie e i tipi di habitat per cui il sito è stato designato a norma della direttiva Habitat o classificato a norma della direttiva Uccelli.

Questi **obiettivi di conservazione** si devono basare sulle esigenze ecologiche delle specie e degli habitat presenti nel sito e definire le condizioni di conservazione auspiccate per tali specie e habitat, in funzione della valutazione dello stato di conservazione di ogni specie e tipo di habitat secondo quanto riportato nel formulario standard. Gli obiettivi di conservazione devono anche rispecchiare l'importanza del sito per la coerenza di Natura 2000, affinché ciascun sito contribuisca nel miglior modo possibile al raggiungimento di uno stato di conservazione soddisfacente al livello geografico appropriato all'interno dell'area di ripartizione naturale dei rispettivi tipi di habitat o specie.

Le incidenze devono essere valutate a fronte degli obiettivi di conservazione definiti per un dato sito.

Quanto precede è stato confermato dalla Corte nella sentenza *Waddenzee* (C-127/02, punti 46–48): *"Come emerge dal combinato disposto dell'art. 6, n. 3, prima frase, della direttiva habitat e del decimo 'considerando' della stessa, la significatività dell'incidenza su un sito di un piano o di un progetto non*

⁵⁷ Cfr. anche C-441/17, punti 134–144.

direttamente connesso o necessario alla gestione del sito viene messa in relazione con gli obiettivi di conservazione di quest'ultimo. Inoltre, quando un tale piano o progetto, pur avendo un'incidenza sul detto sito, non rischia di compromettere gli obiettivi di conservazione dello stesso, non può essere considerato idoneo a pregiudicare significativamente il sito in questione.

*Al contrario, **quando un tale piano o progetto rischia di compromettere gli obiettivi di conservazione del sito interessato, esso deve essere necessariamente considerato idoneo a pregiudicare significativamente quest'ultimo.** Nell'ambito della valutazione in prospettiva degli effetti conseguenti al detto piano o progetto, la significatività di questi deve essere determinata, come ha in sostanza sostenuto la Commissione, in particolare alla luce delle caratteristiche e delle condizioni ambientali specifiche del sito interessato da tale piano o progetto."*

Laddove per un sito non siano ancora stati definiti gli obiettivi di conservazione e in attesa che questo avvenga, l'opportuna valutazione deve ipotizzare come minimo che l'obiettivo sia quello di evitare il degrado dei tipi di habitat o degli habitat delle specie presenti al di sotto del livello attuale o perturbazioni significative delle specie, conformemente alle disposizioni dell'articolo 6, paragrafo 2, e fatta salva l'efficacia delle misure di conservazione necessarie per rispettare le disposizioni dell'articolo 6, paragrafo 1.

Questa posizione è confermata dalla Corte (C-127/02, punto 36): *"Infatti l'autorizzazione di un piano o di un progetto, concessa ai sensi dell'art. 6, n. 3, della direttiva habitat, presuppone necessariamente che esso sia stato considerato non idoneo a pregiudicare l'integrità del sito interessato e, di conseguenza, nemmeno idoneo a causare deterioramenti o perturbazioni significative ai sensi del n. 2 del detto articolo."*

4.6.4. Il concetto di "integrità del sito"

È chiaro dal contesto e dalla finalità della direttiva che l'"integrità di un sito" si riferisce agli obiettivi di conservazione del medesimo (cfr. sezione 4.6.3). A titolo di esempio, è possibile che un piano o progetto incida negativamente sull'integrità di un sito soltanto visivamente, oppure con riferimento unicamente a tipi di habitat o specie diversi da quelli elencati nell'allegato I o nell'allegato II per i quali il sito è stato designato. In questi casi, gli effetti non equivalgono ad un'incidenza negativa ai sensi dell'articolo 6, paragrafo 3.

In altri termini, se nessuna delle specie o dei tipi di habitat per cui il sito è stato designato subisce incidenze significative, l'integrità del sito non si può ritenere pregiudicata. Tuttavia, se anche soltanto in un caso si evidenziano incidenze significative, tenendo conto degli obiettivi di conservazione del sito, l'integrità del sito s'intende necessariamente pregiudicata.

Quanto precede è sostenuto anche dalla sentenza della Corte nella causa C-258/11, punto 48: *"[...] l'articolo 6, paragrafo 3, della direttiva Habitat deve essere interpretato nel senso che **un piano o un progetto non direttamente connesso o necessario alla gestione di un sito pregiudicherà l'integrità di tale sito se è atto a impedire il mantenimento sostenibile delle caratteristiche costitutive dello stesso, connesse alla presenza di un habitat naturale prioritario, per conservare il quale il sito in questione è stato designato nell'elenco dei SIC conformemente alla suddetta direttiva.** Ai fini di tale valutazione occorre applicare il principio di precauzione".* La logica di tale interpretazione sarebbe pertinente anche per tipi di habitat non prioritari o habitat di specie.

L'espressione "integrità del sito" indica che l'attenzione si concentra sul sito specifico. Non è pertanto consentito distruggere un sito o parte di esso in base al presupposto che lo stato di conservazione dei tipi di habitat e di specie che esso ospita resterà comunque soddisfacente nel territorio europeo dello Stato membro.

Per quanto concerne la connotazione o il significato di "integrità", il termine si riferisce chiaramente all'integrità ecologica, che si può considerare una qualità o una condizione di interezza o completezza. In un contesto ecologico dinamico, può anche essere la resilienza e la capacità di evolvere in maniere positive per la conservazione.

Può essere utile definire l'"integrità del sito" come la somma coerente della struttura ecologica, della funzione e dei processi ecologici del sito su tutta la sua superficie, che consente di sostenere gli habitat, il complesso degli habitat e/o le popolazioni delle specie per cui il sito è designato.

Si può affermare che un sito possieda un grado elevato di integrità allorché sia realizzato il potenziale intrinseco per soddisfare gli obiettivi di conservazione del sito, sia mantenuta la capacità di autoripristino e autorinnovamento in condizioni dinamiche e sia richiesto solo un minimo sostegno esterno alla gestione.

Nel considerare l'"integrità del sito" è quindi importante tenere conto di vari fattori, tra cui la possibilità di effetti che si manifestino a breve, medio e lungo termine.

L'integrità di un sito comprende le sue caratteristiche costitutive e funzioni ecologiche. Per decidere se sia o meno pregiudicata, occorre concentrarsi sugli habitat e sulle specie per cui il sito è stato designato e sugli obiettivi di conservazione del sito, e limitarsi ad essi.

4.6.5. Valutazione delle implicazioni per il sito

L'opportuna valutazione prende in considerazione tutti gli aspetti del piano o progetto che potrebbero esercitare un'incidenza significativa sul sito Natura 2000. In tale contesto, ciascun elemento del piano o progetto dev'essere esaminato separatamente e i suoi potenziali effetti devono essere considerati in relazione a ogni specie o tipo di habitat per cui il sito è stato designato⁵⁸. Successivamente, gli effetti dei diversi aspetti del piano o progetto devono essere considerati nel loro insieme e l'uno rispetto all'altro, in modo da individuare anche le reciproche interazioni.

A titolo di esempio, può darsi che il rischio di mortalità da collisione dovuto alle turbine eoliche di per sé non sia significativo, ma se considerato in combinazione con l'installazione di linee elettriche aeree, anch'esse possibili cause di mortalità da collisione, gli effetti per una particolare popolazione di uccelli potrebbero diventare significativi.

È evidente che gli effetti di ciascun progetto sono unici e devono essere valutati caso per caso. Secondo la sentenza *Waddenzee* (C-127/02 punto 48), "[n]ell'ambito della valutazione in prospettiva degli effetti conseguenti al detto piano o progetto, la significatività di questi deve essere

⁵⁸ Il lavoro di mappatura e valutazione degli ecosistemi e dei relativi servizi può servire alla valutazione delle incidenze, ad es. per individuare le risorse e funzioni ecologiche del sito, definire le minacce per habitat e specie, misurare la struttura ecologica e le funzioni di tipi di habitat generali rilevanti per l'integrità del sito – cfr. in particolare la Quinta relazione tecnica sulle condizioni ecologiche (http://ec.europa.eu/environment/nature/knowledge/ecosystem_assessment/index_en.htm).

determinata, [...] in particolare alla luce delle caratteristiche e delle condizioni ambientali specifiche del sito interessato da tale piano o progetto". A tale scopo è possibile applicare anche regolamenti generali e disposizioni specifiche degli Stati membri.

Pur concentrandosi sulle specie e sugli habitat di interesse comunitario (compresi gli uccelli individuati a norma dell'articolo 4, paragrafi 1 e 2, della direttiva Uccelli) che hanno motivato la designazione del sito, non bisogna dimenticare che questi elementi di riferimento interagiscono anche con altre specie e habitat e con l'ambiente fisico secondo modalità complesse.

È quindi importante considerare tutti gli elementi che sono essenziali per le funzioni e la struttura del sito e per i tipi di habitat e le specie presenti. Inoltre, anche altre specie possono essere rilevanti per la determinazione dei potenziali effetti sugli habitat protetti se costituiscono specie tipiche dell'habitat in questione⁵⁹ o svolgono un ruolo nella catena alimentare dalla quale dipendono gli elementi interessati del sito.

La **valutazione delle incidenze deve basarsi su criteri oggettivi** e, se possibile, **quantificabili**. Gli impatti devono essere previsti con la massima precisione possibile e i fondamenti delle previsioni devono essere esplicitati e documentati nella relazione sull'opportuna valutazione (occorre inserire anche chiarimenti sul grado di certezza della previsione). Come tutte le valutazioni d'impatto, anche l'opportuna valutazione deve essere effettuata nell'ambito di un quadro strutturato per garantire previsioni il più possibile obiettive e accurate.

Tenendo presente che la Corte ha sottolineato l'importanza di avvalersi delle migliori conoscenze scientifiche nell'effettuare l'opportuna valutazione, ulteriori rilievi ecologici e sul campo possono servire a integrare i dati esistenti. I rilievi dettagliati sul campo devono durare abbastanza a lungo e concentrarsi sugli elementi di riferimento che sono sensibili alle azioni del progetto. L'analisi della sensibilità deve tenere conto delle possibili interazioni tra le attività del progetto (natura, estensione, metodi, ecc.) e gli habitat e le specie interessati (ubicazione, esigenze ecologiche, zone vitali, comportamento, e così via).

4.6.6. Considerare misure di attenuazione intese a evitare o ridurre gli impatti

Se nel corso dell'opportuna valutazione sono stati individuati impatti negativi sull'integrità del sito, o comunque non è possibile escluderne l'eventualità, il piano o progetto in questione non può essere approvato. Tuttavia, a seconda del grado di impatto individuato, può essere possibile adottare determinate misure di attenuazione intese a evitare gli impatti o a ridurli a un livello tale per cui non saranno più in grado di pregiudicare l'integrità del sito.

Le misure di attenuazione devono essere direttamente collegate ai probabili impatti individuati nell'opportuna valutazione e possono essere definite soltanto dopo che tali impatti sono stati analizzati e descritti in modo esaustivo nell'opportuna valutazione. Quindi, come precisato alla sezione 4.5.1, le misure di attenuazione possono essere considerate solo in questa fase e non nella fase di screening.

L'identificazione delle misure di attenuazione, così come la stessa valutazione di impatto, devono basarsi su una solida conoscenza delle specie e degli habitat interessati e possono riguardare, ad esempio:

- date e tempi di realizzazione (ad es. divieto di interventi durante il periodo di riproduzione di una data specie);

⁵⁹ Per chiarimenti su termini particolari, cfr. Interpretation Manual of European Union Habitats – EUR28 all'indirizzo http://ec.europa.eu/environment/nature/legislation/habitatsdirective/index_en.htm#interpretation

- tipo di strumenti e interventi da realizzare (ad es. l'uso di una draga specifica a una distanza stabilita dalla riva per non incidere su un habitat fragile, o la riduzione di emissioni che possono provocare la deposizione nociva di sostanze inquinanti);
- le zone rigorosamente inaccessibili all'interno di un sito (ad es. tane di ibernazione di una specie animale).

Le misure di attenuazione, mirate ad evitare o ridurre gli impatti o in primo luogo a prevenirli, non devono essere confuse con le misure compensative, che sono intese a compensare eventuali danni provocati dal progetto. Le misure compensative possono essere prese in considerazione, ai sensi dell'articolo 6, paragrafo 4, solo se il piano o progetto è stato accettato in quanto necessario per motivi imperativi di rilevante interesse pubblico e non esistono alternative (cfr. sezione 5).

Questa distinzione è stata confermata dalla Corte, che ha concluso che *"l'articolo 6, paragrafo 3, della direttiva «habitat» deve essere interpretato nel senso che un piano o un progetto non direttamente connesso o necessario alla gestione di un SIC, che abbia incidenze negative su un tipo di habitat naturale in esso presente e che preveda misure per lo sviluppo di un'area di superficie uguale o maggiore di tale tipo di habitat in detto sito, pregiudica l'integrità di tale sito. Siffatte misure potrebbero essere considerate eventualmente «misure compensative» ai sensi del paragrafo 4 di detto articolo, solo nei limiti in cui siano soddisfatte le condizioni ivi stabilite. [...] si deve necessariamente constatare che tali misure non mirano né ad evitare né a ridurre i significativi effetti negativi direttamente causati su tale tipo di habitat dal progetto [...], ma tendono a compensare successivamente tali effetti. [...] Esse non possono garantire che il progetto non pregiudicherà l'integrità di detto sito, ai sensi dell'articolo 6, paragrafo 3, della direttiva Habitat"* (C-521/12, punti 29–35, 38–39; cfr. anche cause riunite C-387/15 e C-338/15, punto 48).

In relazione a queste conclusioni, la Corte ha dichiarato che *"[...]misure incluse in un piano o progetto non direttamente connesso o necessario alla gestione di un sito di importanza comunitaria, che prevedano, anteriormente al verificarsi di un impatto negativo su un tipo di habitat naturale in esso presente, lo sviluppo futuro di un'area di tale tipo, il cui completamento interverrà tuttavia successivamente alla valutazione della significatività del pregiudizio eventualmente arrecato all'integrità di tale sito, non possono essere prese in considerazione all'atto di tale valutazione"* (cause riunite C-387/15 e C-388/15, punto 64).

Ovviamente, misure di attenuazione ben progettate e realizzate limitano la portata delle misure compensative necessarie (se applicabili nel contesto dell'articolo 6, paragrafo 4), in quanto riducono gli impatti residui che necessitano di una compensazione.

Affinché le autorità competenti siano in grado di decidere se le misure di attenuazione sono sufficienti per eliminare i potenziali effetti negativi del piano o progetto sul sito (senza provocare inavvertitamente altri effetti negativi sulle specie e sui tipi di habitat in questione), ogni **misura di attenuazione deve essere descritta nel dettaglio**, con una spiegazione basata su prove scientifiche di come eliminerà o ridurrà gli impatti negativi individuati. Occorre anche fornire informazioni in merito a come, quando e da chi saranno attuate e quali meccanismi saranno istituiti per controllarne l'efficacia e prendere misure correttive, se necessario. La necessità di dati definitivi al momento dell'autorizzazione è indicata anche nella causa C-142/16, punti 37–45.

Se l'autorità competente ritiene che siano sufficienti per evitare gli effetti pregiudizievoli per l'integrità del sito individuati nell'opportuna valutazione, le misure di attenuazione divengono parte integrante delle specifiche del piano o progetto definitivo o possono essere indicate come condizione per l'approvazione

del progetto. Tuttavia, in presenza di un effetto negativo residuo sull'integrità del sito anche dopo l'introduzione di misure di attenuazione, il piano o progetto non può essere approvato (salvo che siano soddisfatte le condizioni di cui all'articolo 6, paragrafo 4).

Le misure di attenuazione possono essere presentate dal proponente del piano o progetto e/o richieste dalle autorità nazionali competenti al fine di evitare i potenziali impatti individuati nell'opportuna valutazione o ridurli a un livello tale per cui non saranno più in grado di pregiudicare l'integrità del sito.

L'individuazione di misure di attenuazione, così come la stessa valutazione di impatto, devono basarsi su una solida conoscenza delle specie e degli habitat interessati ed essere descritte in dettaglio. Ovviamente, misure di attenuazione ben progettate e realizzate limitano la portata di eventuali misure compensative necessarie, se applicabili nel contesto dell'articolo 6, paragrafo 4, in quanto riducono gli impatti residui che necessitano di una compensazione.

4.7. PROCESSO DECISIONALE

4.7.1. Le "autorità nazionali competenti"

È chiaro che in questa espressione l'aggettivo "nazionale" è usato in contrapposizione con "UE" o "internazionale". Quindi il termine non si riferisce solo alle autorità delle amministrazioni centrali, ma anche alle autorità regionali, provinciali o comunali che devono dare l'autorizzazione o il consenso ad un piano o progetto. Un tribunale può costituire un'autorità competente se ha la facoltà di decidere sul contenuto di un piano o progetto proposto ai fini dell'articolo 6, paragrafo 3 (C-127/02, punto 69).

In determinate circostanze, l'autorizzazione di un piano o progetto può essere concessa da un'autorità legislativa (parlamento nazionale o regionale) e assumere la forma di un testo di legge. In tale contesto, nella causa C-182/10, punti 69–70, la Corte ha stabilito inoltre che: *"Tali obblighi [articolo 6, paragrafo 3] incombono agli Stati membri in forza della direttiva «habitat» **indipendentemente dalla natura dell'autorità nazionale competente per autorizzare il piano o il progetto in questione.** L'articolo 6, paragrafo 3, di tale direttiva, che riguarda le «autorità nazionali competenti», non prevede alcuna regola particolare che riguarderebbe i piani o i progetti che sarebbero approvati da un'autorità legislativa. Una siffatta qualità non incide, di conseguenza, sull'ambito e sulla portata degli obblighi che incombono agli Stati membri in forza delle disposizioni dell'articolo 6, paragrafo 3, della direttiva «habitat». [...] [L]articolo 6, paragrafo 3, della direttiva «habitat» deve essere interpretato nel senso che non consente a un'autorità nazionale, sia pure legislativa, di autorizzare un piano o un progetto senza aver avuto la certezza che esso non pregiudicherà l'integrità del sito in causa."*

In altri termini, non è possibile concedere l'autorizzazione a un piano o progetto mediante strumenti di legge se prima non è stata effettuata un'opportuna valutazione conforme a quanto disposto dall'articolo 6, paragrafo 3, della direttiva Habitat, o se l'opportuna valutazione non si è conclusa con la certezza che non si verificheranno effetti negativi sull'integrità del sito⁶⁰.

Le autorità nazionali competenti sono quelle abilitate a dare l'autorizzazione o il consenso a un piano o progetto.

⁶⁰ Cfr. anche C-142/16, punto 33: *"Come la Corte ha, infatti, già statuito, le autorità nazionali competenti autorizzano un'attività sul sito protetto solo a condizione che abbiano acquisito la certezza che essa è priva di effetti pregiudizievoli per l'integrità del sito protetto. Ciò avviene quando non sussiste alcun dubbio ragionevole da un punto di vista scientifico quanto all'assenza di tali effetti."*

4.7.2. Quando è opportuno chiedere il parere dell'opinione pubblica?

La direttiva Habitat non contiene un obbligo esplicito di chiedere il parere dell'opinione pubblica quando si autorizzano piano o progetti soggetti a un'opportuna valutazione. Secondo quanto disposto dall'articolo 6, paragrafo 3, occorre farlo solo "se del caso". La consultazione del pubblico è però un elemento essenziale delle direttive VIA e VAS. Di conseguenza, nei casi in cui la valutazione prevista dall'articolo 6, paragrafo 3, è coordinata con la valutazione a norma di queste direttive, è necessaria la consultazione del pubblico in linea con quanto disposto dalle stesse.

In ogni caso, anche se un piano o un progetto non rientra nell'ambito di applicazione delle direttive VAS o VIA ed è valutato esclusivamente sulla base dell'articolo 6, paragrafo 3, della direttiva Habitat, in una recente sentenza la Corte ha chiarito, con riferimento alle disposizioni della convenzione di Århus⁶¹, che il pubblico interessato, ivi comprese le ONG ambientali riconosciute, ha il diritto di partecipare alla procedura di autorizzazione (C-243/15, punto 49). Questo comporta in particolare *"il diritto di partecipare «effettivamente al processo decisionale in materia ambientale», presentando, «per iscritto o, a seconda dei casi, in occasione di audizioni o indagini pubbliche in presenza del richiedente, eventuali osservazioni, informazioni, analisi o pareri da esso ritenuti rilevanti ai fini dell'attività proposta»"* (C-243/15, punto 46).

In tale contesto, è opportuno ricordare che la Corte, in virtù dei diritti di partecipazione del pubblico, prevede in particolare per le ONG ambientali riconosciute il diritto di contestare *"decisioni adottate dalle autorità nazionali competenti nell'ambito dell'articolo 6, paragrafo 3, della direttiva 92/43, che riguardano una domanda di partecipazione al procedimento di autorizzazione, o la valutazione della necessità di una valutazione dell'impatto ambientale di un piano o progetto su un sito protetto o anche il carattere appropriato delle conclusioni tratte da tale valutazione dei rischi di detto progetto o piano per l'integrità di un tale sito [...]"* (C-243/15, punto 56).

4.7.3. Prendere una decisione sulla base dell'opportuna valutazione

Spetta alle autorità nazionali competenti, alla luce delle conclusioni dell'opportuna valutazione in merito alle implicazioni di un piano o progetto per il sito Natura 2000 interessato, procedere alla sua approvazione, ma solo dopo aver accertato che il piano o progetto non avrà incidenze negative sull'integrità del sito, ossia quando non sussiste alcun dubbio ragionevole da un punto di vista scientifico quanto all'assenza di tali effetti.

"Quindi, quando sussiste un'incertezza quanto alla mancanza di effetti pregiudizievoli per l'integrità del detto sito legati al piano o progetto considerato, l'autorità competente ne dovrà rifiutare l'autorizzazione" (C-127/02, punto 57).

Inoltre, *"[...] il criterio di autorizzazione previsto dall'art. 6, n. 3, seconda frase, della direttiva Habitat integra il principio di precauzione [...] e consente di prevenire efficacemente i pregiudizi all'integrità dei siti protetti dovuti ai piani o progetti previsti. Un criterio di autorizzazione meno rigoroso di quello in questione non può garantire in modo altrettanto efficace la realizzazione dell'obiettivo di protezione dei siti cui tende la detta disposizione"* (C-127/02, punto 58).

⁶¹ Convenzione sull'accesso all'informazione, la partecipazione del pubblico al processo decisionale e l'accesso alla giustizia in materia di ambiente. Questa Convenzione è stata conclusa ad Århus, Danimarca, nel giugno 1998. L'UE è uno dei paesi firmatari dal 2005 ai sensi della decisione 2005/370/CE <http://ec.europa.eu/environment/aarhus/legislation.htm>

L'onere consiste pertanto nel dimostrare l'assenza di effetti pregiudizievoli piuttosto che la loro presenza, in linea con il principio di precauzione (C-157/96, punto 63). Ne consegue che l'opportuna valutazione deve essere sufficientemente dettagliata e motivata per dimostrare l'assenza di effetti pregiudizievoli, alla luce delle migliori conoscenze scientifiche in materia (C-127/02, punto 61).

5. Articolo 6, paragrafo 4

Chiarimento dei concetti di: soluzioni alternative, motivi imperativi di rilevante interesse pubblico, misura compensativa, coerenza globale, parere della Commissione

5.1 TESTO

"Qualora, nonostante conclusioni negative della valutazione dell'incidenza sul sito e in mancanza di soluzioni alternative, un piano o progetto debba essere realizzato per motivi imperativi di rilevante interesse pubblico, inclusi motivi di natura sociale o economica, lo Stato membro adotta ogni misura compensativa necessaria per garantire che la coerenza globale di Natura 2000 sia tutelata. Lo Stato membro informa la Commissione delle misure compensative adottate.

Qualora il sito in causa sia un sito in cui si trovano un tipo di habitat naturale e/o una specie prioritari, possono essere adottate soltanto considerazioni connesse con la salute dell'uomo e la sicurezza pubblica o relative a conseguenze positive di primaria importanza per l'ambiente ovvero, previo parere della Commissione, altri motivi imperativi di rilevante interesse pubblico."

5.2 AMBITO DI APPLICAZIONE

Questa disposizione fa parte della procedura di valutazione e di eventuale autorizzazione, da parte delle autorità nazionali competenti, di piani e progetti che possono incidere su ZSC, ZPS o SIC. Sono opportune due considerazioni fondamentali:

- da un lato, la disposizione riguarda eccezioni alla regola generale dell'articolo 6, paragrafo 3, secondo la quale possono essere autorizzati soltanto i piani o i progetti che non pregiudicano l'integrità dei siti interessati;
- d'altro lato, la sua applicazione concreta deve avvenire nel rispetto delle varie fasi previste e secondo la sequenza stabilita dalla direttiva. Quanto precede è stato ripetutamente confermato dalla Corte (C-209/02, C-239/04, C-304/05, C-560/08, C-404/09).

Nella sentenza emessa nella causa C-304/05, punto 83, la Corte ha chiaramente stabilito che: **"[...] l'art. 6, n. 4, della direttiva 92/43 può essere applicato solo dopo che l'incidenza di un piano o di un progetto sia stata valutata ai sensi dell'art. 6, n. 3, della direttiva medesima. La conoscenza di tale incidenza con riferimento agli obiettivi di conservazione relativi al sito in questione costituisce un presupposto imprescindibile ai fini dell'applicazione del detto art. 6, n. 4, dato che, in assenza di tali elementi, non può essere valutato alcun requisito di applicazione di tale disposizione di deroga. L'esame di eventuali motivi imperativi di rilevante interesse pubblico e quello dell'esistenza di alternative meno dannose richiedono, infatti, una ponderazione con riferimento ai danni che il piano o il progetto in questione cagiona al sito. Inoltre, per determinare la natura di eventuali misure compensative, i danni al detto sito devono essere individuati con precisione"** (cfr. anche C-399/14, C-387/15 e C-388/15, C-142/16).

L'applicazione dell'articolo 6, paragrafo 4, non è automatica. Spetta alle autorità decidere se si possono applicare le condizioni per una deroga all'articolo 6, paragrafo 3, nel caso in cui l'opportuna valutazione abbia concluso che il piano o progetto pregiudicherà l'integrità del sito interessato, o in caso di dubbi sull'assenza di tali effetti pregiudizievoli.

La natura facoltativa dell'articolo 6, paragrafo 4, è stata confermata dalla Corte nella causa C-241/08, punto 72: "In tal senso, in esito alla valutazione delle incidenze effettuata ai sensi dell'art. 6, n. 3, della direttiva «habitat» e in caso di risultato negativo di tale valutazione, **le autorità competenti possono scegliere di negare l'autorizzazione** per realizzare tale progetto **ovvero concederla ai sensi del successivo n. 4**, purché sussistano le condizioni ivi previste."

La decisione di proseguire con un piano o un progetto è soggetta alle condizioni e ai requisiti di cui all'articolo 6, paragrafo 4. In particolare occorre dimostrare che:

1. l'alternativa proposta per l'approvazione è la meno dannosa per gli habitat, le specie e l'integrità del sito Natura 2000 interessato, a prescindere dalle considerazioni economiche, e non ci sono altre alternative possibili che non presentino effetti pregiudizievoli per l'integrità del sito;
2. sussistono motivi imperativi di rilevante interesse pubblico, inclusi "motivi di natura sociale o economica;
3. sono previste tutte le misure compensative necessarie per garantire la tutela della coerenza generale di Natura 2000.

Trattandosi di una deroga all'articolo 6, paragrafo 3, questa disposizione deve essere interpretata rigorosamente (C-239/04, punti 25–39) e può essere applicata solo quando tutte le condizioni previste dalla direttiva sono completamente soddisfatte. A tale proposito, chiunque intenda avvalersi di questa deroga è tenuto a dimostrare, a titolo di condizione preliminare, che i requisiti sopra indicati sono effettivamente rispettati in ciascun caso particolare.

Dopo che si è proceduto a verificare e documentare in maniera inequivocabile la mancanza di alternative adeguate e la presenza di motivi imperativi di rilevante interesse pubblico, si devono prendere tutte le misure compensative necessarie per garantire che venga tutelata la coerenza globale della rete Natura 2000. Le misure compensative adottate devono essere sempre notificate alla Commissione.

L'articolo 6, paragrafo 4, consente deroghe alle disposizioni generali dell'articolo 6, paragrafo 3, ma la sua applicazione non è automatica. Spetta alle autorità decidere se si possa applicare una deroga all'articolo 6, paragrafo 3. L'articolo 6, paragrafo 4, deve essere applicato secondo l'ordine sequenziale stabilito dalla direttiva, ossia dopo che si sono rispettate in maniera soddisfacente tutte le disposizioni dell'articolo 6, paragrafo 3.

5.3. CONSIDERAZIONI INIZIALI

5.3.1. Esame di soluzioni alternative

Il primo obbligo imposto dalla procedura di deroga a norma dell'articolo 6, paragrafo 4, consiste nell'esaminare se esistono soluzioni alternative al piano o progetto. A tale proposito, la Corte ha chiarito che questo esame rientra di norma nell'ambito di applicazione dell'articolo 6, paragrafo 4, piuttosto che dell'articolo 6, paragrafo 3 (C-441/03, punto 15, C-241/08, punto 69, C-142/16 punto 72).

In linea con la necessità di evitare danni indesiderati alla rete Natura 2000, è opportuno considerare la possibilità di rivedere in profondità e/o di ritirare un piano o un progetto proposto quando emergono effetti pregiudizievoli per l'integrità del sito. Le autorità competenti hanno quindi il compito di analizzare e dimostrare la necessità di realizzare il piano o il progetto interessato, considerando in questa fase anche l'opzione zero.

Successivamente, le autorità competenti dovrebbero esaminare la possibilità di adottare soluzioni alternative che meglio rispettino l'integrità del sito in questione. Occorre analizzare tutte le alternative praticabili che rispondono alle finalità del piano o progetto, in particolare i risultati relativi ottenibili rispetto agli obiettivi di conservazione, all'integrità e al contributo del sito alla coerenza generale della rete Natura 2000, tenendo conto della loro proporzionalità in termini di costo. Le soluzioni possono comprendere ubicazioni o percorsi alternativi, dimensioni o impostazioni di sviluppo diverse, oppure processi alternativi.

Il costo economico delle misure che si possono considerare nell'esame delle alternative non può essere l'unico fattore determinante nella scelta delle soluzioni (C-399/14, punto 77). In altre parole, chi propone un progetto non può sostenere che non si sono prese in esame alternative perché costerebbero troppo. Conformemente al principio di sussidiarietà, spetta alle autorità nazionali competenti valutare gli impatti relativi di queste soluzioni alternative sul sito interessato. Va sottolineato che i parametri di riferimento per questi raffronti riguardano gli aspetti concernenti la conservazione e il mantenimento dell'integrità del sito e delle sue funzioni ecologiche. In questa fase, quindi, altri criteri di valutazione, ad esempio economici, non possono essere considerati prevalenti su quelli ecologici.

L'assenza di alternative deve essere dimostrata prima di procedere con l'esame della necessità di realizzare il piano o progetto per motivi imperativi di rilevante interesse pubblico (sentenza della Corte nella causa *Castro Verde*, C-239/04, punti 36–39).

Spetta alle autorità nazionali competenti garantire che tutte le soluzioni alternative praticabili rispondenti alle finalità del piano/progetto siano state esaminate con lo stesso livello di dettaglio. Questa valutazione andrebbe effettuata con riferimento alle specie e agli habitat per cui il sito è stato designato, nonché agli obiettivi di conservazione del sito.

5.3.2. Esame dei motivi imperativi di rilevante interesse pubblico

In assenza di soluzioni alternative – o in presenza di soluzioni che hanno effetti ambientali ancora più negativi sul sito interessato, con riferimento agli obiettivi di conservazione sopra menzionati della direttiva – le autorità competenti devono verificare se sussistono motivi imperativi di rilevante interesse pubblico, inclusi motivi di natura sociale o economica, che impongono la realizzazione del piano o progetto in questione.

La direttiva non definisce il concetto di "motivo imperativo di rilevante interesse pubblico". L'articolo 6, paragrafo 4, secondo comma, menziona però la salute dell'uomo, la sicurezza pubblica e le conseguenze positive di primaria importanza per l'ambiente come esempi di simili motivi. Per quanto concerne gli "altri motivi imperativi di rilevante interesse pubblico" di natura sociale o economica, dalla formulazione risulta evidente che soltanto l'interesse pubblico, a prescindere dal fatto che sia promosso da organismi pubblici o privati, può essere contrapposto agli obiettivi di conservazione della direttiva. Di conseguenza, progetti sviluppati da enti privati possono essere presi in considerazione solo allorché tali interessi pubblici siano soddisfatti e dimostrati.

Quanto precede è confermato anche dalla sentenza della Corte nella causa C-182/10, punti 75–78: *"L'interesse idoneo a giustificare, ai sensi dell'articolo 6, paragrafo 4, della direttiva «habitat», la realizzazione di un piano o di un progetto **deve essere sia «pubblico» che «rilevante», il che comporta che sia di una tale rilevanza da poter essere ponderato con l'obiettivo, perseguito da tale direttiva, di conservazione degli habitat naturali e seminaturali e della flora e della fauna selvatiche. Per principio, lavori destinati all'insediamento o all'ampliamento di un'impresa rispondono a tali requisiti soltanto in circostanze eccezionali. Non **si può escludere che** ciò si verifichi quando un progetto, pur essendo di natura privata, presenti realmente, sia per la sua stessa natura, sia per il contesto economico e sociale in cui esso si inserisce, un interesse pubblico rilevante e se è dimostrata l'assenza di soluzioni alternative. Con riferimento a tali criteri, la semplice costruzione di un'infrastruttura destinata ad ospitare un centro amministrativo non può, per principio, configurare un motivo imperativo di rilevante interesse pubblico ai sensi dell'articolo 6, paragrafo 4, della direttiva Habitat."***

Può essere utile anche fare riferimento ad altri campi del diritto UE, dove compaiono concetti simili.

Il concetto di "motivo imperativo" è stato elaborato dalla Corte come un'eccezione al principio della libera circolazione delle merci. Tra i motivi imperativi che possono giustificare misure nazionali a restrizione della libera circolazione, la Corte ha riconosciuto la salute pubblica e la tutela dell'ambiente, nonché il perseguimento di legittime finalità della politica economica e sociale.

Nel diritto dell'UE figura anche il concetto di "servizi di interesse economico generale", evocato all'articolo 106, paragrafo 2, del trattato sul funzionamento dell'Unione europea, nel quadro dell'eccezione alle regole di concorrenza per le imprese incaricate della gestione di questi servizi. In una comunicazione sui servizi di interesse generale in Europa⁶², la Commissione, alla luce della giurisprudenza in materia, ha fornito la seguente definizione di servizi di interesse economico generale: *"i SIEG sono attività economiche i cui risultati contribuiscono all'interesse pubblico generale che non sarebbero svolte dal mercato senza un intervento statale (o sarebbero svolte a condizioni differenti in termini di qualità, sicurezza, accessibilità economica, parità di trattamento o accesso universale)."*

Considerata la *struttura della disposizione*, nei casi specifici le autorità nazionali competenti devono dare l'autorizzazione ai piani e progetti in questione, a condizione che l'equilibrio di interessi tra gli obiettivi di conservazione del sito interessato da queste iniziative e i motivi imperativi sopra menzionati sia a favore di questi ultimi. La decisione deve basarsi sulle seguenti considerazioni:

- a) deve sussistere un **motivo imperativo** per attuare un piano o progetto;
- b) l'interesse pubblico deve essere **rilevante**: è chiaro quindi che non tutti i tipi di interesse pubblico, di natura sociale o economica, sono sufficienti, in particolare se contrapposti al peso particolare degli interessi tutelati dalla direttiva (cfr. ad esempio il considerando 4, che fa riferimento al *"patrimonio culturale della Comunità"*);
- c) in questo contesto, sembra altresì ragionevole presumere che l'interesse pubblico possa essere rilevante unicamente se si tratta di un **interesse a lungo termine**; gli interessi economici a breve termine, o altri interessi che producono soltanto benefici di breve periodo per la società, non sembrano sufficienti per superare in importanza gli interessi di conservazione a lungo termine tutelati dalla direttiva.

A titolo di esempio di quelli che sono considerati motivi imperativi di rilevante interesse pubblico, in una causa concernente una vasta regione (la Tessaglia, in Grecia), la Corte ha stabilito che: *"L'irrigazione e l'approvvigionamento di acqua potabile rispondono, in linea di principio, a tali condizioni e sono*

⁶² Una disciplina di qualità per i servizi di interesse generale in Europa, COM(2011) 900 definitivo del 20.12.2001.

dunque idonei a giustificare la realizzazione di un progetto di deviazione di acque in assenza di soluzioni alternative" (C-43/10, punto 122)⁶³.

È ragionevole ritenere che i "motivi imperativi di rilevante interesse pubblico, inclusi i motivi di natura sociale o economica" si riferiscano a situazioni nelle quali i piani o i progetti previsti si dimostrano indispensabili:

- nel quadro di azioni o politiche volte a tutelare valori fondamentali per la vita dei cittadini (salute, sicurezza, ambiente);
- nel contesto di politiche fondamentali per lo Stato e la società;
- nell'ambito della realizzazione di attività di natura economica o sociale rispondenti a obblighi specifici di servizio pubblico.

Spetta alle autorità competenti soppesare i motivi imperativi di rilevante interesse pubblico del piano o progetto a fronte degli obiettivi di conservazione degli habitat naturali e della fauna e della flora selvatiche. Il piano o progetto può essere approvato solo se i motivi imperativi per la sua realizzazione hanno maggiore rilevanza del suo impatto sugli obiettivi di conservazione.

Per dare ai lettori un'idea più precisa di ciò che si potrebbe legittimamente considerare come potenziale motivo imperativo di rilevante interesse pubblico, è possibile trarre alcuni esempi dai pareri che la Commissione ha formulato nel quadro dell'articolo 6, paragrafo 4, secondo comma, e dalle relative motivazioni presentate dagli Stati membri: http://ec.europa.eu/environment/nature/natura2000/management/opinion_en.htm

5.4. ADOZIONE DI MISURE COMPENSATIVE

5.4.1. Che cosa si intende per "misure compensative" e quando vanno prese in considerazione?

Il termine "*misure compensative*" non è definito nella direttiva Habitat. In base all'esperienza, è possibile operare la seguente distinzione tra misure compensative e misure di attenuazione:

- Le misure di attenuazione in senso lato sono quelle volte a ridurre al minimo o addirittura a eliminare gli impatti negativi che potrebbero risultare dalla realizzazione di un piano o di un progetto, affinché non venga pregiudicata l'integrità del sito. Queste misure sono considerate nel contesto dell'articolo 6, paragrafo 3, e sono parte integrante delle specifiche di un piano o progetto, ovvero condizionate alla sua autorizzazione (cfr. sezione 4.6.5).
- Le misure compensative sono indipendenti dal progetto (comprese le eventuali misure di attenuazione connesse) e finalizzate a contrastare gli impatti negativi residui di un piano o progetto, per mantenere la coerenza ecologica globale della rete Natura 2000. Queste misure possono essere prese in considerazione solo nell'ambito dell'articolo 6, paragrafo 4.

Ovviamente, misure di attenuazione ben progettate e realizzate possono limitare la portata delle misure compensative necessarie, in quanto riducono gli effetti negativi residui che necessitano di una compensazione.

⁶³ Questo non significa che l'approvvigionamento di acqua potabile e i progetti di irrigazione possano sempre essere giustificati per motivi imperativi di rilevante interesse pubblico.

*Per fare un esempio, l'estensione delle attività estrattive sotterranee di una miniera di carbone in zone non ancora sfruttate causerà una subsidenza del terreno su vasta scala, accompagnata da alluvioni e aumento dei livelli delle falde freatiche, con ripercussioni importanti su tutti gli ecosistemi della zona. Per compensare gli effetti negativi del progetto, il terreno da destinare all'estensione sarà scelto secondo criteri ecologici per la creazione di tipi di habitat non prioritari (boschi di faggi e querce) grazie a interventi di riforestazione o trasformazione/miglioramento delle foreste esistenti. Si considera anche la possibilità di creare e migliorare le foreste alluvionali e di intervenire per il ripristino o l'ottimizzazione dei letti dei fiumi, nell'intento di compensare la perdita di un tipo di habitat prioritario (foreste alluvionali di *Alnion glutinoso-incanae*) e di un tipo di habitat non prioritario (corsi d'acqua di pianura, pedemontani e montani con vegetazione flottante). La misura servirà anche a contrastare l'impatto negativo del progetto sulla specie *Lampetra planeri*.*

Le misure compensative dovrebbero andare ad aggiungersi agli interventi considerati normale prassi a norma delle direttive Habitat e Uccelli o agli obblighi previsti dal diritto UE. A titolo di esempio, l'attuazione di misure di conservazione ai sensi dell'articolo 6, paragrafo 1, o la proposta/designazione di una nuova zona già repertoriata come di importanza comunitaria, costituiscono misure "ordinarie" per uno Stato membro. Le misure compensative devono dunque andare al di là delle misure ordinarie/standard richieste per la designazione, la tutela e la gestione dei siti di Natura 2000.

Un altro esempio di compensazione si riferisce al caso dell'ampliamento di un porto che provoca la distruzione di un sito di riposo per gli uccelli e la riduzione di distese fangose di bassa profondità o di canneti nella zona intertidale. Una possibile compensazione delle ripercussioni negative del progetto sarebbe la ricostituzione di un sito di riposo di alta marea e distese fangose poco profonde, associata al ripristino degli habitat dei canneti e prati umidi con lavori di idraulica, nonché misure ambientali per l'utilizzo di canneti e prati a fini agricoli.

Le misure compensative non sono, pertanto, un modo per permettere la realizzazione di piani o progetti eludendo gli obblighi di opportuna valutazione stabiliti dall'articolo 6. Dalla sequenza indicata nell'articolo 6, paragrafo 4, è evidente che **rappresentano l'"ultima spiaggia"** e sono da prendere in considerazione solo quando è stato accertato, o non si può escludere, un impatto negativo sull'integrità di un sito Natura 2000 malgrado tutte le altre misure adottate per evitare o ridurre gli effetti pregiudizievoli, e una volta deciso che si può procedere all'esecuzione del progetto/piano per motivi imperativi di rilevante interesse pubblico e in assenza di soluzioni alternative.

Le misure compensative sono misure concepite specificamente per un progetto o un piano, in aggiunta ai normali obblighi derivanti dalle direttive Uccelli e Habitat. Queste misure mirano a compensare con precisione l'impatto negativo di un progetto sulle specie o sugli habitat interessati e vanno applicate come "ultima spiaggia", soltanto quando le altre misure di tutela garantite dalla direttiva sono esaurite ed è stato comunque deciso di prendere in considerazione un progetto/piano che presenta un impatto negativo sull'integrità di un sito Natura 2000, o quando non si possa escludere un simile impatto.

5.4.2. "Coerenza globale" della rete Natura 2000

L'espressione "coerenza globale" figura nell'articolo 6, paragrafo 4, con riferimento alla situazione nella quale si autorizza la realizzazione di un piano o progetto per motivi imperativi di rilevante interesse pubblico e occorre adottare misure a compensazione del danno.

Il concetto figura anche nell'articolo 3, paragrafo 1, dove la rete Natura 2000 è definita come "una rete ecologica europea coerente di zone speciali di conservazione" che deve "garantire il mantenimento ovvero, all'occorrenza, il ripristino, in uno stato di conservazione soddisfacente, dei tipi di habitat naturali e degli habitat delle specie interessati nella loro area di ripartizione naturale". Vengono dunque presi in considerazione due diversi criteri: da un lato, le specie e gli habitat interessati in termini di quantità e qualità e, dall'altro, il ruolo che svolge il sito per garantire un'adeguata distribuzione geografica rispetto all'area di ripartizione.

L'articolo 3, paragrafo 3, stabilisce che "laddove lo ritengano necessario, gli Stati membri si sforzano di migliorare la coerenza ecologica di Natura 2000 grazie al mantenimento e, all'occorrenza, allo sviluppo degli elementi del paesaggio che rivestono primaria importanza per la fauna e la flora selvatiche, citati all'articolo 10".

L'articolo 10, che concerne più in generale le politiche di riassetto del territorio e di sviluppo, recita:

"Laddove lo ritengano necessario, nell'ambito delle politiche nazionali di riassetto del territorio e di sviluppo e segnatamente per rendere ecologicamente più coerente la rete Natura 2000, gli Stati membri si impegnano a promuovere la gestione di elementi del paesaggio che rivestono primaria importanza per la fauna e la flora selvatiche.

Si tratta di quegli elementi che, per la loro struttura lineare e continua (come i corsi d'acqua con le relative sponde [...]) o il loro ruolo di collegamento (come gli stagni o i boschetti), sono essenziali per la migrazione, la distribuzione geografica e lo scambio genetico di specie selvatiche."

Il termine "ecologico" è usato sia nell'articolo 3 che nell'articolo 10 per spiegare il carattere della coerenza. Ovviamente, anche l'espressione "coerenza globale" all'articolo 6, paragrafo 4, è usata con lo stesso significato.

Detto questo, è evidente che l'importanza di un sito rispetto alla coerenza della rete dipende dagli obiettivi di conservazione del sito, dal numero e dallo stato degli habitat e delle specie per cui è stato designato e dal ruolo che il sito riveste per garantire un'adeguata distribuzione geografica in relazione all'area di ripartizione delle specie e degli habitat interessati.

A titolo di esempio, se il piano o progetto danneggia una zona che presenta un tipo di habitat raro, con un'area di ripartizione molto limitata, molto difficile da ricostituire e in relazione al quale il sito in questione è uno dei soli 10 siti designati per quel tipo di habitat, è evidente che le misure compensative dovranno essere molto consistenti, per poter di tutelare la coerenza globale di Natura 2000. Se invece il piano o progetto danneggia l'habitat di una specie (ad es. Triturus cristatus) con un'ampia area di ripartizione nel territorio dell'UE, relativamente semplice da ricostituire e in relazione al quale il sito in questione svolge un ruolo minore ai fini della conservazione, le misure compensative saranno più praticabili e molto meno onerose.

L'articolo 6, paragrafo 4, impone di tutelare la coerenza globale di Natura 2000. La direttiva presume quindi che la rete "originale" fosse coerente. In caso di applicazione del regime di deroga, la situazione deve essere corretta in modo da ripristinare pienamente la coerenza.

Per quanto riguarda un piano o progetto, le misure compensative definite per tutelare la coerenza globale della rete Natura 2000 dovranno tenere conto dei criteri citati in precedenza. Questo significa che la compensazione deve fare riferimento agli obiettivi di conservazione del sito e agli habitat e alle specie colpiti negativamente in proporzioni comparabili in termini di numero e stato. Nel contempo, occorre sostituire adeguatamente il ruolo svolto dal sito interessato rispetto alla distribuzione biogeografica.

In questa fase sarebbe utile ricordare che, a norma della direttiva Habitat, la selezione di un sito da includere nella rete Natura 2000 tiene conto di quanto segue:

- habitat e specie nelle proporzioni (superfici, popolazioni) descritte nel formulario standard;
- ubicazione del sito nella rispettiva regione biogeografica; e
- criteri di selezione stabiliti dal comitato Habitat e utilizzati dal Centro tematico europeo per la biodiversità che assiste la Commissione nella scelta dei siti da inserire nell'elenco dell'Unione⁶⁴.

Le autorità competenti devono fare riferimento a questi criteri quando definiscono le misure compensative per un progetto e garantire che esse presentino caratteristiche e funzioni comparabili a quelle che hanno giustificato la scelta del sito originario.

La direttiva Uccelli non prevede regioni biogeografiche, né una selezione a livello dell'UE ma, per analogia, si può ritenere che la *coerenza globale della rete* sia garantita se:

- la compensazione persegue le stesse finalità che hanno motivato la designazione del sito a norma dell'articolo 4, paragrafi 1 e 2, della direttiva Uccelli;
- la compensazione svolge la stessa funzione lungo la stessa rotta migratoria; e
- le zone oggetto di compensazione sono accessibili con certezza agli uccelli abitualmente presenti nel sito interessato dal progetto.

Se, ad esempio, una ZPS che svolge una funzione specifica come area di riposo per le specie di uccelli migratori dirette a nord è colpita negativamente da un progetto, le misure compensative proposte devono concentrarsi sulla funzione specifica svolta dal sito. Per garantire la coerenza globale della rete non sarebbe pertanto sufficiente compensare con misure che potrebbero ricreare le condizioni necessarie al riposo delle stesse specie in un'area che non si trova sulla rotta migratoria o che, pur essendo all'interno della rotta, è però distante. In questo caso, le misure compensative devono fornire aree di riposo adatte per le specie interessate e collocate correttamente lungo la rotta migratoria, in modo da essere realisticamente accessibili agli uccelli che avrebbero utilizzato il sito originario interessato dal progetto.

Al fine di garantire la coerenza globale di Natura 2000, le misure compensative proposte per un progetto dovrebbero quindi: a) riguardare, in proporzioni comparabili, gli habitat e le specie colpiti negativamente; e b) offrire funzioni paragonabili a quelle che avevano motivato la scelta del sito originario, in particolare per quanto riguarda una distribuzione geografica adeguata. Quindi, non è sufficiente che le misure compensative riguardino la stessa regione biogeografica nello stesso Stato membro.

La distanza tra il sito originario e il luogo dove vengono messe in atto le misure compensative non è necessariamente un ostacolo, purché non incida sulla funzionalità del sito, sul ruolo che esso svolge nella distribuzione geografica e sulle ragioni per le quali è stato inizialmente prescelto.

64 https://biodiversity.eionet.europa.eu/activities/Natura_2000/chapter6

5.4.3. Obiettivo e contenuto generale delle misure compensative

Le misure compensative devono far sì che il sito continui a contribuire alla conservazione in uno stato soddisfacente di tipi di habitat naturali e habitat di specie "nella regione biogeografica interessata", in breve garantire il mantenimento della coerenza globale della rete Natura 2000. Ne consegue che:

- in generale, un sito non dovrebbe essere influenzato in modo irreversibile da un progetto prima che sia messa in atto la compensazione. In alcuni casi, tuttavia, non è possibile rispettare questa condizione. La ricostituzione di un habitat forestale, ad esempio, può richiedere molti anni per garantire le stesse funzioni dell'habitat originario danneggiato da un progetto. Per questo occorre impegnarsi al massimo per garantire che la compensazione avvenga in anticipo e, se non è realizzabile nella sua interezza, le autorità competenti devono considerare un'eventuale compensazione supplementare per le perdite che si verificherebbero nel frattempo;
- la compensazione deve essere un elemento aggiuntivo rispetto al contributo che lo Stato membro avrebbe dovuto fornire alla rete Natura 2000 a norma delle direttive.

Gli Stati membri devono essere particolarmente vigili quando gli effetti negativi di un piano o un progetto interessano tipi rari di habitat naturali o habitat naturali che richiedono lunghi periodi di tempo per ripristinare la stessa funzionalità ecologica.

La designazione di nuovi siti Natura 2000 può rientrare in un pacchetto di compensazioni a norma dell'articolo 6, paragrafo 4, ma la designazione in sé non è sufficiente se mancano misure gestionali di accompagnamento.

Secondo la direttiva Uccelli, la compensazione potrebbe includere, ad esempio, iniziative volte a migliorare il valore biologico di una zona da classificare o già classificata, cosicché la capacità di carico o il potenziale alimentare aumentino in misura corrispondente alla perdita che si verifica nel sito a causa del progetto. Di conseguenza, è accettabile la creazione di un nuovo habitat favorevole alle specie di uccelli interessate, a condizione che il sito creato sia disponibile nel momento in cui il sito colpito perde il suo valore naturale.

Nell'ambito della direttiva Habitat, la compensazione potrebbe, analogamente, comprendere la ricostituzione di un habitat comparabile o il miglioramento biologico di un habitat dello stesso tipo ma di standard inferiore all'interno di un sito già designato, o anche l'aggiunta alla rete Natura 2000 di un nuovo sito di qualità paragonabile a quella del sito originario. In quest'ultimo caso, si potrebbe argomentare che, nel complesso, il progetto comporterebbe una perdita netta per questo habitat a livello di Stato membro, mentre a livello UE un nuovo sito beneficerebbe della tutela offerta dall'articolo 6, contribuendo così agli obiettivi della direttiva.

Le misure compensative opportune o necessarie per compensare gli effetti pregiudizievoli su un sito Natura 2000 (in aggiunta a quanto già richiesto a norma delle direttive) possono comprendere quanto segue:

- miglioramento dell'habitat in siti esistenti: miglioramento dell'habitat rimanente nel sito interessato o ripristino dell'habitat in un altro sito Natura 2000, in proporzione alla perdita dovuta al piano o progetto;
- ricostituzione dell'habitat: creazione di un habitat in un sito nuovo o ampliato, da inserire nella rete Natura 2000; oppure
- come descritto in precedenza e unitamente ad altre attività, proposta di un nuovo sito di qualità adeguata a norma della direttiva Habitat o Uccelli e istituzione/attuazione di misure di conservazione per questo nuovo sito.

Tra le varie misure compensative e di accompagnamento correntemente adottate all'interno dell'UE a norma della direttiva Habitat figurano anche le seguenti:

- reintroduzione di specie;
- recupero e rafforzamento di specie, anche predatrici;
- acquisto di terreni;
- acquisizione di diritti;
- creazione di riserve (comprese rigorose restrizioni all'utilizzo del territorio);
- incentivi a determinate attività economiche favorevoli ad alcune funzioni ecologiche fondamentali;
- riduzione di (altri) fattori di rischio, in genere per le specie, con interventi su un singolo fattore oppure attraverso azioni coordinate su tutti i fattori di rischio (ad esempio connessi agli effetti della mancanza di spazio dovuta alla sovrappopolazione).

In linea di principio, il risultato delle misure compensative deve essere conseguito nel momento in cui si verifica il danno nel sito interessato. In determinate circostanze, che non consentono la piena realizzazione del risultato, è necessaria una compensazione supplementare per far fronte alle perdite provvisorie.

5.4.4. Elementi fondamentali da considerare nelle misure compensative

Le misure compensative di cui all'articolo 6, paragrafo 4, devono trattare tutti gli aspetti – tecnici, giuridici o finanziari – necessari per far fronte agli effetti negativi di un piano o un progetto e per mantenere la coerenza globale della rete Natura 2000.

Segue un elenco degli elementi da considerare:

- Stretto coordinamento e cooperazione tra le autorità responsabili di Natura 2000, le autorità incaricate della valutazione e il proponente del piano o progetto.
- Obiettivi e valori di riferimento chiari e compatibili con gli obiettivi di conservazione del sito.
- Descrizione delle misure compensative, accompagnata da una solida spiegazione scientifica di come effettivamente saranno in grado di compensare gli effetti negativi del piano o progetto sulle specie e sugli habitat interessati alla luce degli obiettivi di conservazione del sito, e come garantiranno la tutela della coerenza globale di Natura 2000.
- Dimostrazione della fattibilità tecnica delle misure in relazione ai rispettivi obiettivi.
- Dimostrazione della fattibilità giuridica e/o finanziaria delle misure secondo i tempi richiesti.
- Analisi di ubicazioni adeguate e acquisizione dei diritti (acquisto, locazione, ecc.) sul terreno da destinare alle misure compensative.
- Illustrazione della tempistica prevista per la realizzazione degli obiettivi delle misure compensative.
- Tempi di attuazione e coordinamento con le scadenze per la realizzazione del piano o progetto.
- Fasi di informazione e/o consultazione del pubblico.
- Programmi specifici di monitoraggio e comunicazione delle informazioni, sulla base di indicatori di avanzamento legati agli obiettivi delle misure compensative.
- Programma di finanziamento approvato durante il periodo necessario per garantire il successo delle misure.

5.5. CRITERI PER DEFINIRE LE MISURE COMPENSATIVE

5.5.1. *Compensazione mirata*

Le misure compensative a norma della direttiva Habitat devono essere istituite in base a condizioni di riferimento definite a seguito della descrizione del rischio di perdita o deterioramento dell'integrità del sito e in base ai probabili effetti negativi rilevanti che permarranno dopo l'intervento di attenuazione.

Dopo aver individuato i probabili danni all'integrità del sito e la loro entità effettiva, le misure compensative devono affrontare nello specifico questi aspetti, affinché gli elementi di integrità che contribuiscono alla coerenza globale della rete Natura 2000 siano compensati nel lungo periodo. Tali misure devono pertanto essere le più indicate per il tipo di impatto previsto e incentrarsi su obiettivi e traguardi che riguardano chiaramente gli elementi interessati della rete Natura 2000. Gli interventi devono riferirsi chiaramente agli aspetti strutturali e funzionali dell'integrità del sito, nonché ai relativi tipi di habitat e alle popolazioni di specie in questione.

Questo implica che le misure compensative devono necessariamente comprendere misure ecologiche. Di conseguenza, i pagamenti a persone fisiche o a favore di fondi speciali, anche se destinati a progetti di conservazione della natura, non sono adatti nel contesto della direttiva Habitat. Inoltre, qualsiasi misura secondaria o indiretta eventualmente proposta per migliorare i risultati delle principali misure compensative deve essere strettamente correlata agli obiettivi e ai traguardi delle stesse.

Ad esempio, nel definire misure compensative relative alle specie, occorre individuare:

- le specie colpite da effetti pregiudizievoli, il loro numero totale e la percentuale delle popolazioni totali interessate;
- le funzioni principali svolte dagli habitat che subiranno le ripercussioni negative e dai quali dipendono le specie, ad esempio per l'alimentazione, il riposo, ecc.;
- le misure necessarie per compensare i danni prodotti alle funzioni degli habitat e alle specie interessate, in modo da ripristinare uno stato che rispecchi la condizione favorevole dell'area in questione.

5.5.2. *Compensazione effettiva*

La fattibilità e l'efficacia delle misure compensative sono determinanti per l'applicazione dell'articolo 6, paragrafo 4, della direttiva Habitat in linea con il principio di precauzione e con le buone pratiche. Per garantire l'efficacia, è necessario che la fattibilità tecnica sia abbinata a una scelta adeguata della portata, della tempistica e dell'ubicazione delle misure compensative.

Le misure compensative devono essere praticabili e funzionali al fine di ripristinare le condizioni ecologiche necessarie per la coerenza globale della rete Natura 2000. Occorre conoscere o prevedere sin dall'inizio i tempi stimati ed eventuali azioni di mantenimento necessarie per rafforzare l'efficacia delle misure prima di vararle. In questo senso, è necessario avvalersi delle migliori conoscenze scientifiche disponibili, integrandole con indagini specifiche relativamente al luogo esatto in cui saranno attuate le misure compensative. Le misure che non garantiscono un ragionevole tasso di successo non dovrebbero essere prese in esame a norma dell'articolo 6, paragrafo 4, e i probabili risultati positivi del sistema di compensazione dovrebbero influire sull'approvazione definitiva del piano o del progetto, nel rispetto del principio di prevenzione. Inoltre, quando si tratta di decidere tra diverse possibilità di compensazione, è necessario scegliere le alternative più efficaci e con maggiori probabilità di successo.

Il programma delle misure compensative deve contemplare un monitoraggio dettagliato nella fase di attuazione, al fine di garantire l'efficacia nel lungo periodo. Poiché si inserisce nell'ambito della rete Natura 2000, il monitoraggio deve essere coordinato, e possibilmente integrato, con le attività di monitoraggio previste dall'articolo 11 della direttiva Habitat.

Le misure che, all'atto pratico, si rivelano poco efficaci nel contribuire agli obiettivi devono essere modificate di conseguenza.

5.5.3. Fattibilità tecnica

In base alle conoscenze attuali, è alquanto improbabile che la struttura e la funzione ecologica, ovvero gli habitat e le popolazioni di specie in questione, possano essere riportati allo stato in cui si trovavano prima del danno provocato da un piano o progetto. Per superare queste difficoltà intrinseche, che ostacolano il pieno successo in termini di condizioni ecologiche, nella definizione delle misure compensative occorre:

- 1) applicare criteri scientifici e svolgere valutazioni sulla base delle migliori conoscenze scientifiche disponibili;
- 2) tenere conto dei requisiti specifici delle caratteristiche ecologiche da ripristinare (ad esempio suolo, umidità, esposizione, minacce esistenti e altre condizioni determinanti per la riuscita dell'intervento di ripristino).

Gli aspetti cruciali per la fattibilità tecnica saranno determinanti per l'adeguatezza dell'ubicazione delle misure compensative (fattibilità in termini spaziali), la tempistica più opportuna e la portata necessaria degli interventi.

Infine, nella scelta di misure particolari e nella loro progettazione occorre attenersi agli orientamenti esistenti per ogni singola pratica (creazione o ripristino di habitat, rafforzamento della popolazione, reintroduzione di specie o qualsiasi altra misura presa in esame nel programma di compensazione).

5.5.4. Portata della compensazione

La portata delle misure compensative che risulta necessaria per garantirne l'efficacia è direttamente proporzionale agli aspetti quantitativi e qualitativi intrinseci degli elementi di integrità (comprese, cioè, la struttura e la funzionalità, nonché il rispettivo ruolo a livello di coerenza globale della rete Natura 2000) che possono risultare danneggiati e all'efficacia prevista delle misure.

Di conseguenza, è più opportuno fissare i rapporti di compensazione per ogni singolo caso e determinarli inizialmente alla luce delle informazioni derivanti dall'opportuna valutazione di cui all'articolo 6, paragrafo 3, garantendo la funzionalità ecologica. Successivamente, tali rapporti possono essere ridefiniti in base ai risultati emersi dal monitoraggio dell'efficacia, motivando la decisione definitiva riguardante l'entità della compensazione.

È ampiamente riconosciuto che i rapporti di compensazione in generale dovrebbero essere ben superiori a 1:1. Quindi, rapporti pari o inferiori a 1:1 devono essere considerati solo se si riesce a dimostrare che misure di tale portata sono pienamente efficaci per il ripristino della struttura e della funzionalità in un breve lasso di tempo (ad esempio, senza compromettere la conservazione degli habitat o delle popolazioni delle specie principali che possono subire le conseguenze del piano o del progetto o i rispettivi obiettivi di conservazione).

5.5.5. Ubicazione delle misure compensative

Le misure compensative devono essere attuate nei luoghi dove otterranno la massima efficacia ai fini del mantenimento della coerenza globale della rete Natura 2000. Questo comporta che ciascuna misura compensativa soddisfi una serie di presupposti:

- all'interno dello Stato membro interessato, l'area selezionata per la compensazione deve rientrare nella stessa regione biogeografica (per i siti designati a norma della direttiva Habitat) o nella stessa area di ripartizione, rotta migratoria o zona di svernamento per le specie ornitologiche (ossia i siti designati a norma della direttiva Uccelli). L'area deve inoltre offrire funzioni comparabili a quelle che avevano motivato la scelta del sito originario, in particolare per quanto riguarda una distribuzione geografica adeguata;
- l'area selezionata per la compensazione deve presentare le caratteristiche specifiche connesse alla struttura e alle funzioni ecologiche e richieste dagli habitat e dalle popolazioni di specie, o essere in grado di svilupparle. Si tratta di aspetti qualitativi come l'unicità del patrimonio danneggiato, che impongono di tenere conto delle condizioni ecologiche locali;
- le misure compensative non devono mettere in pericolo la conservazione dell'integrità di altri siti Natura 2000 che contribuiscono alla coerenza globale della rete. Quando sono applicate in siti Natura 2000 già esistenti, le misure devono essere compatibili con gli obiettivi di conservazione di tali siti e vanno al di là delle misure di conservazione istituite a norma dell'articolo 6, paragrafo 1. I piani di gestione sono un utile riferimento per promuovere misure compensative sensate.

Inoltre, esiste un consenso generale sul fatto che le condizioni locali necessarie per il ripristino del patrimonio ecologico a rischio devono essere ricercate il più vicino possibile alla zona interessata dal piano o dal progetto. L'opzione da privilegiare sembra pertanto quella di mettere in atto la compensazione all'interno o in prossimità del sito Natura 2000 interessato, dove siano presenti condizioni adatte per la riuscita delle misure. Tuttavia, poiché non è sempre possibile, occorre stabilire una scala di priorità da applicare nella ricerca di luoghi che soddisfino i requisiti della direttiva Habitat:

- 1) compensazione all'interno del sito Natura 2000, a condizione che vi sussistano gli elementi necessari a garantire la coerenza ecologica e la funzionalità della rete;
- 2) compensazione al di fuori del sito Natura 2000 interessato, ma all'interno di una unità topografica o paesaggistica comune, a condizione che sia possibile garantire lo stesso contributo alla struttura ecologica e/o alla funzionalità della rete. La nuova ubicazione può essere un altro sito designato ai fini della rete Natura 2000, oppure una località non designata; in quest'ultimo caso l'area deve essere designata come sito Natura 2000 ed essere soggetta a tutte le disposizioni previste dalle direttive Natura;
- 3) compensazione al di fuori del sito Natura 2000, in una unità topografica o paesaggistica diversa. La nuova ubicazione può essere un altro sito designato ai fini della rete Natura 2000. Se invece la compensazione avviene in un sito non designato, la località deve essere designata come sito Natura 2000 ed essere soggetta a tutti i requisiti previsti dalle direttive Natura.

I siti di nuova designazione nel contesto delle misure compensative devono essere notificati alla Commissione prima dell'attuazione delle misure e della realizzazione del progetto, ma dopo la sua autorizzazione. Le nuove designazioni devono essere comunicate alla Commissione attraverso i canali e gli iter consolidati, come avviene per gli elenchi dei SIC e le classificazioni delle ZPS, e risultare idonei alla designazione secondo i criteri pertinenti rispettivamente a norma delle direttive Habitat e Uccelli.

Nel caso dei progetti transfrontalieri, gli Stati membri devono garantire la massima cooperazione e il massimo coordinamento nella scelta del luogo dove mettere in atto le misure compensative.

5.5.6. Tempi della compensazione

La definizione della tempistica delle misure compensative richiede un approccio caso per caso. Il programma adottato deve garantire la continuità dei processi ecologici essenziali per il mantenimento della struttura e delle funzioni che contribuiscono alla coerenza globale della rete Natura 2000. Questo obiettivo richiede uno stretto coordinamento tra l'attuazione del piano o del progetto e la realizzazione delle misure compensative e dipende da elementi quali il tempo necessario agli habitat per svilupparsi e/o alle popolazioni di specie per recuperare o stabilirsi in una determinata area.

È inoltre necessario prendere in considerazione altri fattori e processi:

- un sito non deve essere danneggiato in maniera irreversibile prima che sia messa in atto la compensazione;
- il risultato della compensazione deve essere disponibile nel momento in cui si verifica il danno nel sito interessato. In determinate circostanze, che non consentono la piena realizzazione del risultato, è necessaria una compensazione supplementare per far fronte alle perdite provvisorie;
- sono ammissibili ritardi solo se si è accertato che non compromettono l'obiettivo di "zero perdite nette" per la coerenza globale della rete Natura 2000;
- non sono invece ammessi ritardi se, ad esempio, provocano perdite nella popolazione di specie protette presenti nel sito che figurano nell'allegato II della direttiva Habitat o nell'allegato I della direttiva Uccelli; le specie prioritarie elencate nell'allegato II della direttiva Habitat meritano un'attenzione particolare;
- può essere possibile modulare nel tempo le misure compensative, a seconda che si prevedano effetti negativi rilevanti nel breve, medio e lungo termine.

Può essere consigliabile applicare misure compensative specifiche di portata superiore alle perdite temporanee che si potrebbero verificare prima della realizzazione degli obiettivi di conservazione. Occorre mettere in atto tutte le disposizioni di carattere tecnico, giuridico o finanziario necessarie per realizzare le misure compensative prima che inizi l'attuazione del piano o progetto: in questo modo si evitano eventuali ritardi imprevisti che potrebbero inficiare l'efficacia delle misure.

5.5.7. Attuazione nel lungo termine

Le misure compensative richiedono che sia garantita una solida base giuridica e finanziaria per l'attuazione nel lungo termine e per la tutela, il monitoraggio e il mantenimento dei siti prima che si verifichino impatti sugli habitat e/o sulle specie. Questo potrebbe comportare quanto segue:

- fornire una tutela temporanea, anche se lo status di SIC o ZPS viene concesso solo successivamente;
- applicare strumenti vincolanti di esecuzione in ambito nazionale per garantire la completa attuazione ed efficacia delle misure compensative (ad esempio correlati alla direttiva VIA, se del caso, o alla direttiva sulla responsabilità ambientale, o che colleghino l'approvazione del piano o progetto alla solidità delle disposizioni pertinenti per l'attuazione delle misure compensative);
- applicare gli strumenti giuridici necessari qualora l'acquisto di terreni o l'acquisizione di diritti siano ritenuti essenziali per l'attuazione efficace delle misure in base alla buona prassi vigente (ad esempio, procedure standard per l'acquisto obbligatorio a fini di conservazione della natura);
- istituire programmi di monitoraggio per garantire che le misure compensative raggiungano il proprio obiettivo e siano mantenute a più lungo termine e in caso contrario che si prendano misure correttive per affrontare la situazione, prevedendo obiettivi, organismi responsabili e fabbisogni di risorse, indicatori e obblighi di relazione alla Commissione. Queste attività potrebbero essere svolte al meglio da organismi indipendenti creati appositamente, operanti in stretto coordinamento e in collaborazione con le autorità della rete Natura 2000.

5.6. CHI SOSTIENE I COSTI DELLE MISURE COMPENSATIVE?

In linea con il principio "chi inquina paga", appare logico che il promotore di un piano o progetto si faccia carico del costo delle misure compensative. In caso di cofinanziamento, tale costo può essere incluso nel bilancio totale presentato alle autorità pubbliche. A tale proposito, i fondi UE potrebbero, ad esempio, cofinanziare le misure compensative connesse a infrastrutture di trasporto rientranti nelle RTE (reti transeuropee) e finanziate dai relativi fondi, purché tale assistenza finanziaria sia conforme agli obiettivi e alle norme e procedure applicabili al fondo UE in questione.

5.7. COMUNICAZIONE DELLE MISURE COMPENSATIVE ALLA COMMISSIONE

Le autorità nazionali competenti informano la Commissione delle misure compensative adottate. L'articolo 6, paragrafo 4, non specifica la forma, né la finalità, della comunicazione. Tuttavia, per agevolare la procedura, la Commissione ha preparato un formulario standard⁶⁵ per la trasmissione delle informazioni a norma dell'articolo 6, paragrafo 4. In ogni caso, non spetta alla Commissione suggerire misure compensative, né convalidarle a livello scientifico.

Le informazioni dovrebbero consentire alla Commissione di valutare in che modo vengono compensati gli effetti pregiudizievoli, affinché siano preservati nel lungo periodo gli elementi di integrità che contribuiscono alla coerenza globale della rete Natura 2000. Anche se le autorità nazionali hanno solo l'obbligo esplicito di notificare le misure compensative adottate, può anche rivelarsi necessario comunicare determinati elementi attinenti alle soluzioni alternative studiate e ai motivi imperativi di rilevante interesse pubblico che hanno determinato l'approvazione del piano o progetto, nella misura in cui questi elementi hanno influenzato la scelta delle misure compensative.

L'obbligo di informare la Commissione in merito alle misure compensative adottate, disposto dall'articolo 6, paragrafo 4, primo comma, seconda frase, deve essere pienamente recepito dalla legislazione nazionale. In assenza di una disposizione del diritto interno che preveda norme dettagliate concernenti l'informazione sulle misure compensative adottate *"la piena efficacia dell'art. 6, n. 4, primo comma, seconda frase, della direttiva e la realizzazione del suo obiettivo non possono essere garantite"* (C-324/01, punto 21).

In che momento del processo di pianificazione è necessario informare la Commissione delle misure compensative e chi è responsabile di tale informazione?

Al fine di permettere alla Commissione di chiedere ulteriori informazioni sulle misure adottate o di intervenire, laddove ritenga che le prescrizioni della direttiva non siano state applicate correttamente, è opportuno che le misure compensative siano presentate alla Commissione prima della loro attuazione e senz'altro prima che il progetto o piano in questione venga realizzato, ma dopo la sua autorizzazione. Le misure compensative devono quindi essere comunicate alla Commissione subito dopo la loro adozione, per consentire alla Commissione, nella sua veste di custode dei trattati, di valutare la corretta applicazione delle disposizioni della direttiva.

In quanto responsabili del mantenimento della coerenza globale della rete Natura 2000 e dell'aggiornamento delle informazioni su di essa, le autorità incaricate della gestione di Natura 2000 in ogni Stato membro svolgono un ruolo di primo piano in questo processo. Le informazioni sono trasmesse dall'autorità nazionale attraverso la rappresentanza permanente di ogni Stato membro, come avviene per l'adozione degli elenchi dei siti.

⁶⁵ Disponibile al seguente indirizzo: http://ec.europa.eu/environment/nature/natura2000/management/guidance_en.htm

Le informazioni circa le misure compensative devono consentire alla Commissione di valutare in che modo sono compensati gli effetti pregiudizievoli, affinché siano preservati nel lungo periodo gli elementi di integrità che contribuiscono alla coerenza globale della rete Natura 2000. Non spetta tuttavia alla Commissione suggerire misure compensative.

5.8. CHE COSA SUCCEDDE NEL CASO DEI SITI CHE OSPITANO HABITAT E/O SPECIE PRIORITARI?

Il secondo comma dell'articolo 6, paragrafo 4, prevede un trattamento speciale ogniqualvolta un piano o un progetto riguardi un sito che ospita habitat e/o specie prioritari, sui quali potrà avere ripercussioni. In questi casi, la realizzazione del piano o progetto può essere giustificata soltanto se i motivi imperativi di rilevante interesse pubblico invocati riguardano la salute dell'uomo e la sicurezza pubblica o conseguenze positive di primaria importanza per l'ambiente, oppure se, prima di concedere l'autorizzazione al piano o progetto, la Commissione esprime un parere sull'iniziativa prevista.

In altre parole, un danno ai siti sarebbe accettato come prevalente rispetto al raggiungimento degli obiettivi della direttiva soltanto in presenza dei motivi imperativi specifici sopra citati oppure, in alternativa, a seguito di una valutazione indipendente della Commissione, che rappresenta un'ulteriore garanzia procedurale.

Questa disposizione solleva una serie di questioni connesse:

- all'identificazione dei siti interessati;
- all'interpretazione dei concetti di salute dell'uomo, sicurezza pubblica e conseguenze positive di primaria importanza per l'ambiente; e
- alla procedura di adozione del parere della Commissione e alle conseguenze che ne derivano.

5.8.1. I siti interessati

L'articolo 6, paragrafo 4, secondo comma, si applica quando la realizzazione del piano o progetto incide su un sito che ospita habitat e/o specie prioritari. A tale proposito, sarebbe ragionevole ritenere che un piano o un progetto:

- a) che non incide in nessun modo su un habitat o una specie prioritari oppure
- b) che incide su habitat/specie che non sono stati presi in considerazione nella selezione di un sito ("presenza non significativa" nel formulario standard) non dovrebbe di fatto giustificare che un sito sia soggetto a questo secondo comma.

Visto che la direttiva Uccelli non classifica alcuna specie come prioritaria, le misure intese a compensare gli effetti negativi sulle popolazioni di uccelli delle ZPS non comportano mai un parere della Commissione.

L'articolo 6, paragrafo 4, secondo comma, s'intende applicabile a tutti i siti che ospitano habitat e/o specie prioritari, quando tali habitat e specie sono colpiti.

5.8.2. I concetti di "salute dell'uomo", "sicurezza pubblica" e "conseguenze positive di primaria importanza per l'ambiente"

La salute dell'uomo, la sicurezza pubblica e le conseguenze positive di primaria importanza per l'ambiente costituiscono i principali motivi imperativi di rilevante interesse pubblico. Tuttavia, queste tre categorie non sono espressamente definite, come il concetto di "motivi imperativi di rilevante interesse pubblico".

Come precisato alla sezione 5.3.2, il diritto dell'UE fa riferimento alla salute pubblica e alla sicurezza pubblica come motivi che possono giustificare l'adozione di misure nazionali restrittive concernenti la libera circolazione di merci, lavoratori e servizi, nonché il diritto di stabilimento. La protezione della salute dei cittadini è inoltre uno degli obiettivi fondamentali della politica ambientale dell'UE. Nella stessa ottica, le conseguenze positive di primaria importanza per l'ambiente costituiscono una categoria che deve essere inclusa negli obiettivi fondamentali della politica ambientale.

In linea con il principio di sussidiarietà, spetta alle autorità nazionali competenti verificare se si presenta una situazione di questo tipo, che, ovviamente, sarebbe soggetta all'esame della Commissione nel quadro della sua attività di controllo della corretta applicazione del diritto dell'UE.

Per il concetto di "sicurezza pubblica" è utile fare riferimento alla sentenza della Corte di giustizia nella causa C-57/89 (*Leybucht Dykes*). Tale decisione, anche se antecedente all'adozione della direttiva 92/43/CEE e quindi all'articolo 6, è comunque importante, non ultimo perché l'approccio della Corte ha influenzato la formulazione dell'articolo 6. La causa riguardava lavori di costruzione per il rafforzamento di argini a Leybucht nel Mare del Nord, che comportavano la riduzione della superficie di una ZPS. Come principio generale, la Corte ha affermato che i motivi che giustificano una tale riduzione devono corrispondere a un interesse generale superiore a quello che risponde allo scopo ecologico contemplato dalla direttiva. Nel caso specifico, la Corte ha confermato che *il pericolo di inondazioni e la protezione della costa* costituiscono ragioni sufficientemente serie per giustificare i lavori di arginatura e di rinforzo delle strutture costiere fintantoché queste misure si limitino allo stretto necessario.

In una causa successiva (C-43/10, punto 128) la Corte ha stabilito che: *"Qualora un progetto siffatto pregiudichi l'integrità di un SIC ospitante un tipo di habitat naturale e/o una specie prioritari, la sua realizzazione può, in linea di principio, essere giustificata da motivi connessi all'approvvigionamento di acqua potabile. In determinate circostanze, essa potrebbe essere giustificata a titolo delle conseguenze positive di primaria importanza che l'irrigazione ha per l'ambiente. Per contro, l'irrigazione non può, in linea di principio, rientrare tra le considerazioni correlate alla salute delle persone e alla sicurezza pubblica, giustificanti la realizzazione di un progetto quale quello controverso nel giudizio principale."*

Nella causa C-504/14, punto 77, la Corte ha stabilito che *"[...] una piattaforma diretta ad agevolare lo spostamento di disabili può, in linea di principio, essere considerata realizzata per motivi imperativi di rilevante interesse pubblico connessi alla salute dell'uomo [...]"*.

Le autorità nazionali possono autorizzare un piano o progetto soltanto se è comprovata l'esistenza dei suddetti motivi imperativi di rilevante interesse pubblico e nei limiti in cui il piano o progetto in questione risulta necessario per soddisfare l'interesse pubblico in questione.

5.8.3. Adozione del parere della Commissione e relative conseguenze

Nel caso di motivi imperativi di rilevante interesse pubblico diversi da quelli concernenti la salute dell'uomo, la sicurezza e i benefici ambientali, è il parere preventivo della Commissione è un atto procedurale necessario. Poiché l'articolo 6, paragrafo 4, secondo comma, non specifica una procedura, né il contenuto preciso di tale parere⁶⁶ occorre fare nuovamente riferimento all'economia e alle finalità della disposizione in questione.

Il parere deve comprendere la valutazione dei valori ecologici che potrebbero essere influenzati dal piano o progetto, la rilevanza dei motivi imperativi invocati e l'equilibrio tra questi due opposti interessi, nonché una valutazione delle misure compensative. Tale valutazione comprende un esame scientifico ed economico e un'analisi della necessità e proporzionalità del piano o progetto rispetto al motivo imperativo invocato.

La Commissione può valutare se la realizzazione del piano o progetto è conforme alle prescrizioni del diritto dell'UE e, se necessario, avviare le opportune azioni legali.

Anche se la direttiva non contempla alcun termine specifico per l'adozione del parere, la Commissione farà il possibile per effettuare le valutazioni ed emettere un parere con la massima rapidità.

La Commissione, nell'esprimere il suo parere, deve verificare l'equilibrio tra i valori ecologici interessati e i motivi imperativi invocati e valutare le misure compensative.

⁶⁶ Il relativo formulario standard (all'indirizzo: http://ec.europa.eu/environment/nature/natura2000/management/guidance_en.htm) copre anche la richiesta di un parere della Commissione a norma dell'articolo 6, paragrafo 4, secondo comma.

ALLEGATO I

Confronto tra le procedure previste da opportuna valutazione, VIA e VAS

	Opportuna valutazione	VIA	VAS
<i>Quali tipi di interventi sono interessati?</i>	Qualsiasi piano o progetto che – da solo o congiuntamente con altri piani o progetti – possa avere un'incidenza significativa su un sito Natura 2000 (esclusi i piani o progetti direttamente connessi alla gestione della conservazione del sito).	Tutti i progetti elencati nell'allegato I. Per i progetti elencati nell'allegato II, la necessità di una VIA è determinata caso per caso oppure tramite soglie o criteri stabiliti dagli Stati membri (tenendo conto dei criteri di cui all'allegato III).	Tutti i piani o programmi , o relative modifiche, che: a) sono elaborati e/o adottati da un'autorità a livello nazionale, regionale o locale; b) sono previsti da disposizioni legislative, regolamentari o amministrative; c) sono elaborati per i settori agricolo, forestale, della pesca, energetico, industriale, dei trasporti, della gestione dei rifiuti e delle acque, delle telecomunicazioni, turistico, della pianificazione territoriale o della destinazione dei suoli, e definiscono il quadro di riferimento per la futura autorizzazione di progetti elencati negli allegati I e II della direttiva VIA; oppure per i quali, in considerazione dei possibili effetti sui siti, si ritiene necessaria una valutazione ai sensi degli articoli 6 e 7 della direttiva 92/43/CEE.
<i>Quali impatti devono essere ritenuti rilevanti per la natura?</i>	La valutazione dev'essere effettuata tenendo conto degli obiettivi di conservazione del sito (che si riferiscono ai tipi di habitat/specie per cui il sito è stato designato). Gli impatti devono essere valutati per determinare se incideranno negativamente sull'integrità del sito interessato.	Effetti significativi diretti e indiretti, secondari, cumulativi, transfrontalieri, di breve, medio e lungo periodo, permanenti e temporanei, positivi e negativi, sulla popolazione e sulla salute dell'uomo; biodiversità, con particolare attenzione per le specie e gli habitat protetti in virtù della direttiva 92/43/CEE e della direttiva 2009/147/CE; terreno, suolo, acqua, aria e clima e paesaggio; risorse materiali, patrimonio culturale, paesaggio; e l'interazione tra questi fattori.	Possibili effetti significativi sull'ambiente, compresi aspetti quali biodiversità, popolazione, salute dell'uomo, flora e fauna, suolo, acqua, aria, fattori climatici, risorse materiali, patrimonio culturale, anche architettonico e archeologico, paesaggio e interrelazione tra i suddetti fattori.

<p><i>Chi è responsabile della valutazione?</i></p>	<p>Spetta all'autorità competente garantire che venga effettuata l'opportuna valutazione. In tale contesto, al promotore può essere chiesto di svolgere tutti gli studi necessari e di fornire all'autorità competente tutte le necessarie informazioni per consentirle di adottare una decisione pienamente informata. A tale scopo l'autorità competente può anche raccogliere informazioni pertinenti, secondo i casi, da altre fonti.</p>	<p>Il promotore fornisce le necessarie informazioni che l'autorità competente per il rilascio dell'autorizzazione deve prendere debitamente in considerazione, unitamente ai risultati di consultazioni.</p>	<p>La direttiva VAS lascia agli Stati membri ampia discrezionalità nella nomina delle autorità competenti per la VAS, che possono comprendere le autorità incaricate di preparare un piano/programma, le autorità ambientali, consultate ex lege sulla portata e sul livello di dettaglio delle informazioni da includere nel rapporto ambientale, nel progetto di piano/programma e nel rapporto ambientale che l'accompagna; o le autorità specificamente incaricate di gestire la procedura VAS.</p>
<p><i>Vengono consultati il pubblico o altre autorità?</i></p>	<p>Obbligatorio – consultazione dell'opinione pubblica prima dell'autorizzazione del piano o progetto.</p> <p>Gli Stati membri sono tenuti a garantire che il pubblico interessato, in particolare le ONG ambientali, abbia l'effettiva e tempestiva opportunità di partecipare, già nella fase di screening, alla procedura di autorizzazione a seguito di un'opportuna valutazione. Questo comporta in particolare la possibilità di presentare osservazioni, informazioni, analisi o pareri ritenuti rilevanti ai fini dell'attività proposta.</p>	<p>Obbligatorio – consultazione prima dell'adozione della proposta di intervento.</p> <p>Gli Stati membri prendono le misure necessarie affinché le autorità che possono essere interessate dal progetto (tra cui autorità ambientali, locali e regionali) abbiano l'opportunità di esprimere il loro parere sulla domanda di autorizzazione. Gli stessi principi si applicano alla consultazione del pubblico interessato.</p> <p>In caso di probabili incidenze significative sull'ambiente di un altro Stato membro, è necessario consultare le autorità competenti e l'opinione pubblica di tale Stato.</p>	<p>Obbligatorio – consultazione prima dell'adozione del piano o programma.</p> <p>Gli Stati membri consultano le autorità che, in virtù delle loro specifiche competenze ambientali, possono essere interessate agli effetti sull'ambiente dovuti all'attuazione di un piano/programma. Il pubblico, che subisce o può subire gli effetti delle procedure decisionali o che ha un interesse in tali procedure, comprese le ONG, deve essere consultato.</p> <p>Le autorità e il pubblico devono disporre tempestivamente di un'effettiva opportunità di esprimere entro un termine congruo il proprio parere sulla proposta di piano o di programma e sul rapporto ambientale che la accompagna, prima dell'adozione del piano o del programma o dell'avvio della relativa procedura legislativa.</p> <p>In caso di probabili incidenze significative sull'ambiente di un altro Stato membro, è necessario consultare le autorità competenti e l'opinione pubblica di tale Stato.</p>

<p>Quanto sono vincolanti gli esiti della valutazione?</p>	<p>Vincolanti</p> <p>Le autorità competenti possono approvare il piano o progetto solo dopo aver accertato che esso non inciderà negativamente sull'integrità del sito.</p>	<p>I risultati delle consultazioni e le informazioni raccolte nell'ambito della VIA sono presi in debita considerazione nel quadro della procedura di autorizzazione.</p> <p>La decisione di concedere l'autorizzazione deve comprendere almeno la conclusione motivata (ossia la decisione VIA) ed eventuali condizioni ambientali accluse alla decisione.</p>	<p>Il rapporto ambientale e i pareri espressi sono presi in considerazione durante la preparazione del piano o programma e prima della sua adozione o dell'avvio della relativa procedura legislativa.</p>
--	--	--	---

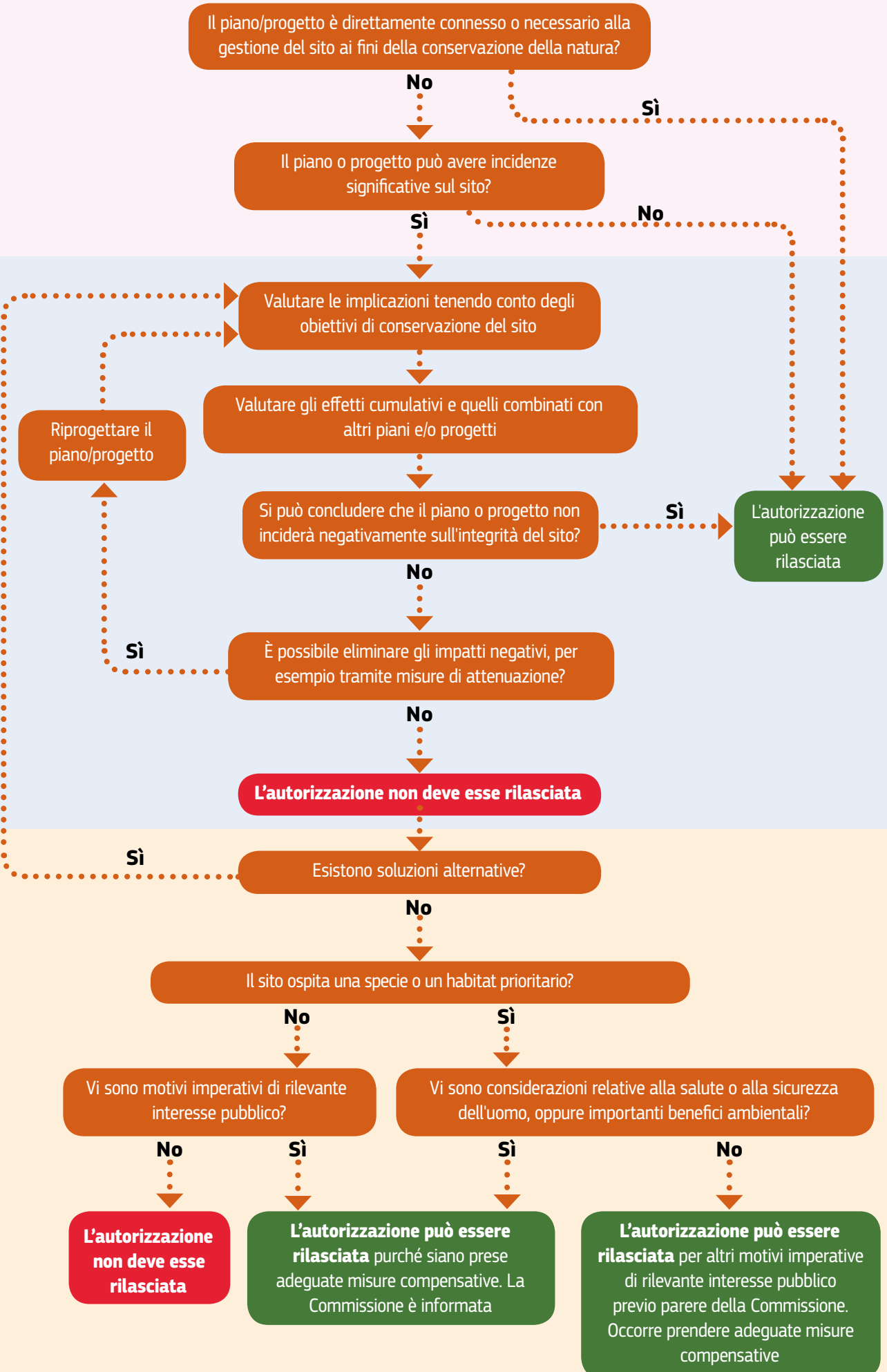
ALLEGATO II

Esame di piani e progetti con un'incidenza sui siti Natura 2000

Vaglio preliminare

Opportuna valutazione

Deroga - Articolo 6.4



ALLEGATO III**Formulario per la presentazione di informazioni alla Commissione europea
a norma dell'articolo 6, paragrafo 4**

Stato membro:

Data:

Informazioni per la Commissione europea
a norma dell'articolo 6 della direttiva Habitat
(92/43/CEE)

Documentazione inviata per: informazione
(art. 6, par. 4, comma 1)

parere
(art. 6, par. 4, comma 2)

Autorità nazionale competente:

Indirizzo:

Persona di contatto:

Telefono, fax, e-mail:

La notifica contiene informazioni sensibili? In caso affermativo, specificare e motivare.

1. PIANO O PROGETTO

Denominazione del piano/progetto:

Promosso da:

Sintesi del piano o progetto che ha incidenza sul sito:

Descrizione e ubicazione degli elementi e delle azioni del progetto che presentano potenziali impatti e identificazione delle aree interessate (allegare cartine):

2. VALUTAZIONE DEGLI EFFETTI NEGATIVI⁶⁷

Denominazione e codice del sito Natura 2000 interessato:

Il sito è:

- una ZPS a norma della direttiva Uccelli
- un SIC/ZSC a norma della direttiva Habitat
- sede di habitat/specie prioritari
- sono interessati habitat/specie prioritari

Obiettivi di conservazione del sito e principali elementi che contribuiscono all'integrità del sito:

Habitat e specie che subiranno effetti pregiudizievoli (ad es. indicarne la rappresentatività e, se del caso, lo stato di conservazione conformemente all'articolo 17, a livello nazionale e biogeografico, il grado di isolamento e i rispettivi ruoli e funzioni nel sito in questione).

Importanza del sito per gli habitat e le specie interessati (ad es. illustrare il ruolo del sito nella regione nazionale e biogeografica e ai fini della coerenza della rete Natura 2000).

Descrizione degli effetti pregiudizievoli attesi (perdita, deterioramento, perturbazioni, effetti diretti e indiretti, ecc.); portata degli effetti (superficie dell'habitat e numero di specie o zone che risentono dell'impatto del progetto); importanza e ampiezza (ad es. tenendo conto della zona o della popolazione interessate in relazione alla superficie totale e alla popolazione presente nel sito, e se possibile nel paese) e localizzazione (allegare cartine).

Potenziali impatti cumulativi e altri impatti che potrebbero verificarsi a seguito dell'azione combinata del piano o progetto in esame e di altri piani e progetti.

Misure di attenuazione incluse nel progetto (indicarne le modalità di attuazione e il modo in cui elimineranno o ridurranno gli impatti negativi sul sito).

⁶⁷ NB: concentrarsi sugli effetti pregiudizievoli attesi per gli habitat e le specie per i quali il sito è stato proposto nell'ambito della rete Natura 2000. Riportare tutte le informazioni pertinenti per ciascun caso, in funzione degli impatti individuati per le specie e gli habitat interessati.

3. SOLUZIONI ALTERNATIVE

Individuazione e descrizione di possibili soluzioni alternative, ivi compresa l'opzione zero (illustrare come sono state individuate, la procedura e i metodi)

Valutazione delle alternative considerate e motivi alla base della scelta (ragioni che hanno portato le autorità nazionali competenti a concludere che non esistono soluzioni alternative)

4. MOTIVI IMPERATIVI DI RILEVANTE INTERESSE PUBBLICO

Motivi per realizzare il piano o il progetto malgrado le ripercussioni negative

- motivi imperativi di rilevante interesse pubblico, inclusi motivi di natura sociale o economica (in assenza di habitat/specie prioritari)
- salute dell'uomo
- sicurezza pubblica
- conseguenze positive di primaria importanza per l'ambiente
- altri motivi imperativi di rilevante interesse pubblico

Descrizione e giustificazione dei motivi e del perché sono imperativi⁶⁸:

⁶⁸ Possono essere necessari livelli diversi di dettaglio, a seconda che la notifica sia presentata per informazione o per parere

5. MISURE COMPENSATIVE⁶⁹

Obiettivi, elementi interessati (habitat e specie) e processi/funzioni ecologici da compensare (ragioni per le quali queste misure sono idonee a compensare gli impatti negativi)

Portata delle misure compensative (superficie e popolazione)

Identificazione e localizzazione delle aree di compensazione (allegare cartine)

Stato e condizioni precedenti nelle aree di compensazione (habitat esistenti e relativo stato, tipo di terreno, destinazione d'uso attuale, ecc.)

Risultati attesi e spiegazioni di come le misure proposte compenseranno gli effetti pregiudizievoli sull'integrità del sito e consentiranno di preservare la coerenza della rete Natura 2000

Calendario per l'attuazione delle misure compensative (compresa l'attuazione a lungo termine), con l'indicazione di quando saranno conseguiti i risultati previsti

Metodi e tecniche proposti per l'attuazione delle misure compensative, valutazione della loro fattibilità e potenziale efficacia

Costi e finanziamento delle misure compensative proposte

Responsabilità dell'attuazione delle misure compensative

Monitoraggio delle misure compensative, laddove previsto (ad esempio se sussistono incertezze circa l'efficacia delle misure), valutazione dei risultati e follow-up

⁶⁹ Possono essere necessari livelli diversi di dettaglio, a seconda che la notifica sia presentata per informazione o per parere.



Ufficio delle pubblicazioni
dell'Unione europea