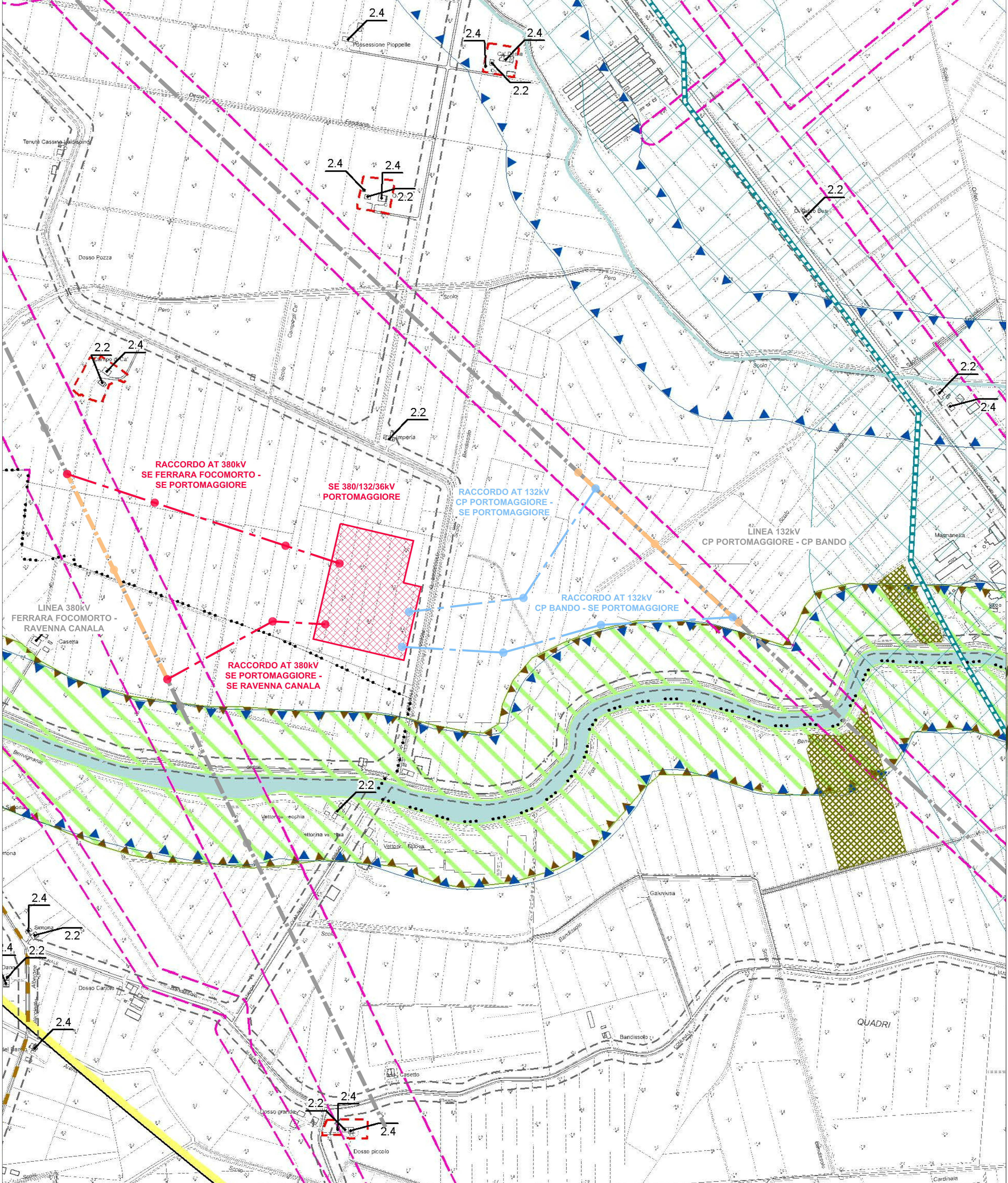


- Legenda**
- Confine comunale
  - Territorio urbanizzato
  - Tutela dell'ambiente e dell'identità storico culturale**
  - Tutela ambientale e paesaggistica**
  - Invasi ed alvei e laghi, bacini e corsi d'acqua (PTCP)
  - Zone di tutela dei corsi d'acqua (PTCP)
  - Zona di particolare interesse paesaggistico-ambientale (PTCP)
  - Zona di tutela naturalistica (PTCP)
  - Dossi di rilevanza storico-documentale e paesistica (PTCP)
  - Siti di Importanza Comunitaria (SIC) e Zone di Protezione Speciale (ZPS)
  - Aree naturali
  - Oasi istituite
  - Centri storici
  - Aree soggette a vincolo paesaggistico**
  - Territori contigui ai laghi (D.lgs. 42/2004 art.142 lett. b)
  - Tormenti e corsi d'acqua e relative sponde per m. 150 (D.lgs. 42/2004 art.142 lett. c)
  - Parco del Delta del Po (D.lgs. 42/2004 art.142 lett. f)
  - Territori coperti da foreste e da boschi (PTCP + D.lgs. 42/2004 art.142 lett. g)
  - Zone umide - Convenzione di Ramsar (D.lgs. 42/2004 art.142 lett. i)
  - Aree interessate da specifiche disposizioni di vincolo (art. 136 D.lgs. 42/2004)
  - Complessi archeologici (PTCP + D.lgs. 42/2004 art.142 lett. m)
  - Aree di accertata e rilevante consistenza archeologica (PTCP + D.lgs. 42/2004 art.142 lett. m)
  - Aree di concentrazione di materiali archeologici (PTCP + D.lgs. 42/2004 art.142 lett. m)
  - Tutela dei beni storico testimoniali e culturali**
  - Edifici e complessi di interesse storico-architettonico e categoria di tutela
  - Edifici e complessi di interesse storico-architettonico e categoria di tutela con vincolo di bene culturale (D.lgs. 42/2004 art.10 e 11)
  - Edifici e complessi di interesse storico testimoniale e categoria di tutela
  - Alberi di pregio
  - Macchine filati e relativi classici di tutela
  - 1 - componente complessa del paesaggio da conservare
  - 2 - da conservare
  - 2a - da conservare
  - 2b - da migliorare
  - 3 - componente storico documentale
  - Zona interessata dal sito UNESCO aree iscritte
  - Zona interessata dal sito UNESCO aree tampone
  - Siti vincolati di interesse archeologico di cui alla parte II del D.lgs. 42/2004
  - Perimetrazioni di edifici e complessi edilizi di interesse storico-architettonico esterne ai centri urbani
  - Corti rurali intiere
  - Viabilità storica
  - Aree peronee dal fuoco
  - Tutela relative alla vulnerabilità e sicurezza del territorio**
  - Zone di rispetto cimiteriale
  - Zone di rispetto dei depuratori
  - Zone di rispetto stradale
  - Zone di rispetto ferroviario
  - Fascia di rispetto degli elettrodotti
  - Zone di rispetto per installazioni militari
  - Fascia di rispetto delle stadi panoramiche
  - Zona di particolare protezione dall'inquinamento luminoso DGR 1732/2015: Osservatorio astronomico Paolo Natali
  - Fascia di rispetto del condotto di ammoniaca ed etilene
  - Condotto ammoniaca sd stilene
  - Metanodotto
  - Stazione radiobase
  - Idrovia: limite massimo d'esproprio
  - Idrovia: nuovo alveo canale navigabile
  - Fascia di pertinenza fluviale (PSAI Reno)
  - Fascia di pertinenza fluviale (PSAI Reno) in territorio urbanizzato
  - Impianto a rischio di incidenti rilevante


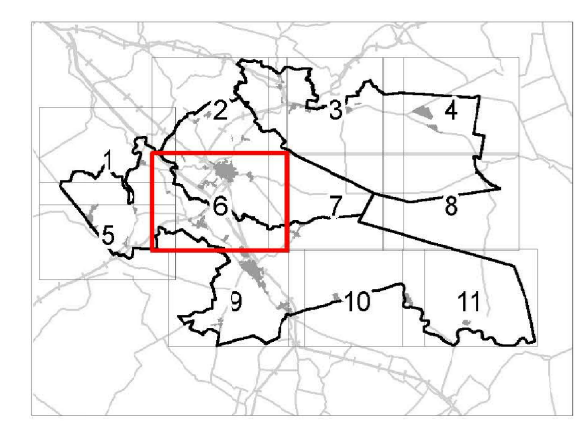
PUG 2021

ARGENTA | OSTELLATO | PORTOMAGGIORE

Unione dei Comuni  
Piano Urbanistico Generale (PUG) L.R. 24/2017  
Tavola dei vincoli  
Tutela e vincoli ambientali e paesaggistici  
VIN-tav.1.6



- LEGENDA GENERALE**
- RACCORDI AEREI 380kV
  - ASSE NUOVI SOSTEGNI LINEA 380kV
  - RACCORDI AEREI 132kV
  - ASSE NUOVI SOSTEGNI LINEA 132kV
  - LINEE AEREE TRATTE DA DEMOLIRE
  - LINEE AT ESISTENTI
  - AREA STAZIONI ELETTRICHE



IMPIANTO FOTOVOLTAICO EG DANTE SRL  
E OPERE CONNESSE  
POTENZA IMPIANTO 20,29 MWp - COMUNE DI PORTOMAGGIORE (FE)

**Proponente**  
EG Dante S.R.L.  
VIA DEI PELLEGRINI 22 - 20122 MILANO (MI) - P.IVA 11769750966 - PEC: egdante@pec.it

**Progettazione**  
Ing. MATTEO BONO  
Via per Rovato 29/C - 25030 Erbusco (BS)  
tel.: 030.5281283 - e-mail: m.bono@starteng.it  
PEC: startengineering@pec.it

**Collaboratori**  
Ing. MARCO PASSERI  
Via per Rovato 29/C - 25030 Erbusco (BS)  
tel.: 030.5281283 - e-mail: m.passeri@starteng.it  
PEC: startengineering@pec.it

**Coordinamento progettuale**  
START ENGINEERING S.R.L.  
Via per Rovato, 29/C - 25030 Erbusco (BS)  
P.IVA 04166670986  
e-mail: startengineering@pec.it

**Titolo Elaborato**  
INQUADRAMENTO SU PIANIFICAZIONE URBANISTICA E VINCOLI - UNIONE VALLI E DELIZIE

LIVELLO	PROGETTAZIONE	CODICE ELABORATO	FILENAME	FORMATO	DATA	SCALA
						1:5.000

Revisioni	REV.	DATA	DESCRIZIONE	ESEGUITO	VERIFICATO	APPROVATO