

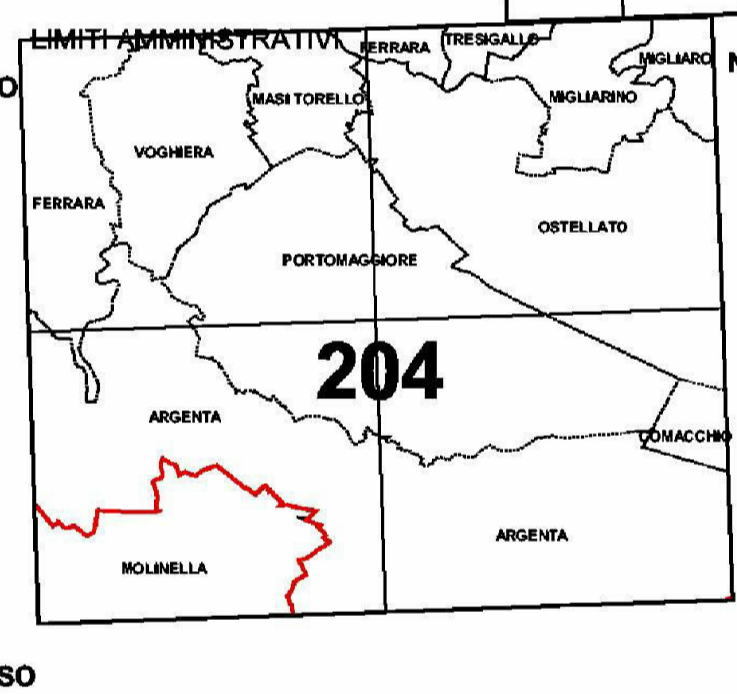
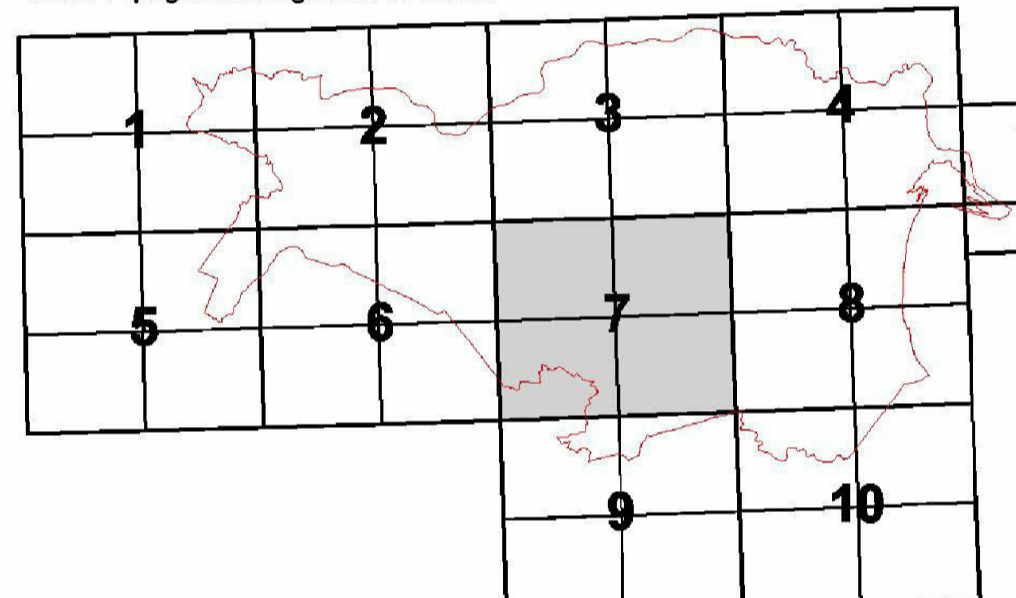
**PROVINCIA DI FERRARA**  
**PIANO**  
**TERRITORIALE DI**  
**COORDINAMENTO**  
**PROVINCIALE**

Legge N°142 del 08/06/1990 Art.15  
 Legge Regionale N°6 del 30/01/1995 Art.2  
 Legge Regionale N°20 del 24/03/2000 e s.m.i.  
 Delibera della Giunta Regionale N°20 del 20/01/1997 (Approvazione)  
 Pubblicato su B.U.R. Emilia Romagna n°28 del 12/03/1997  
 Variante Art.27 L.R. 20/2000 ( adeguamento agli artt. A-2, A-4, A-5, A-13 E A-15 - parte  
 L.R. 20/2000 E SS.MM.II. per la selezione degli Ambiti Produttivi di Rilievo Provinciale  
 e l'aggiornamento del Sistema Infrastrutturale Provinciale)  
 Delibera C.P. N° 32 del 29/05/2014 (Adozione)  
 Delibera C.P. N° del n. 34 del 25/09/2016 (Approvazione)  
 Pubblicato sul B.U.R. Emilia Romagna n°. 326 del 17/10/2016 periodo (Parte Seconda)

**AMBITI CON LIMITAZIONI D'USO**  
**Tavola 5.2.7**

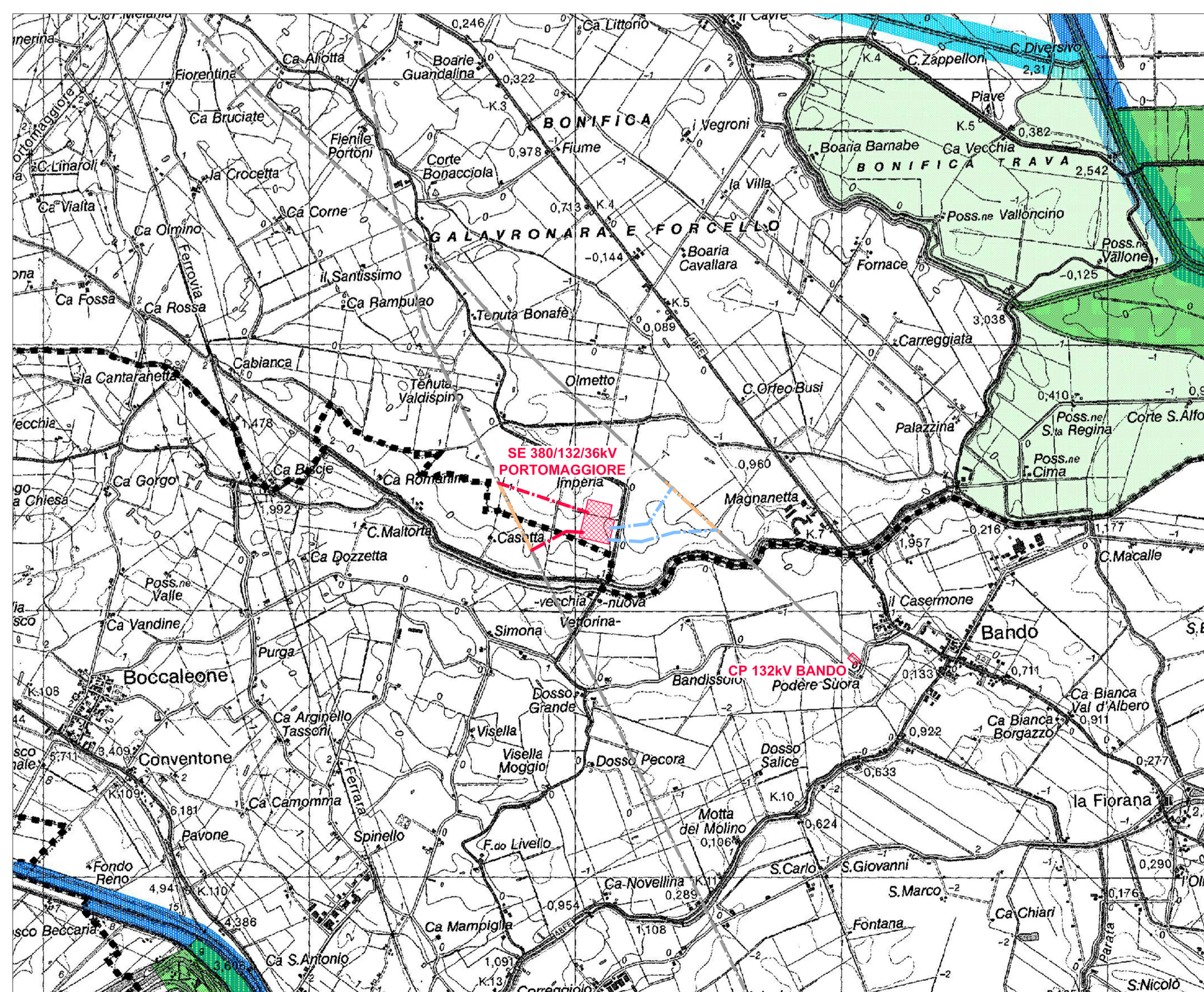
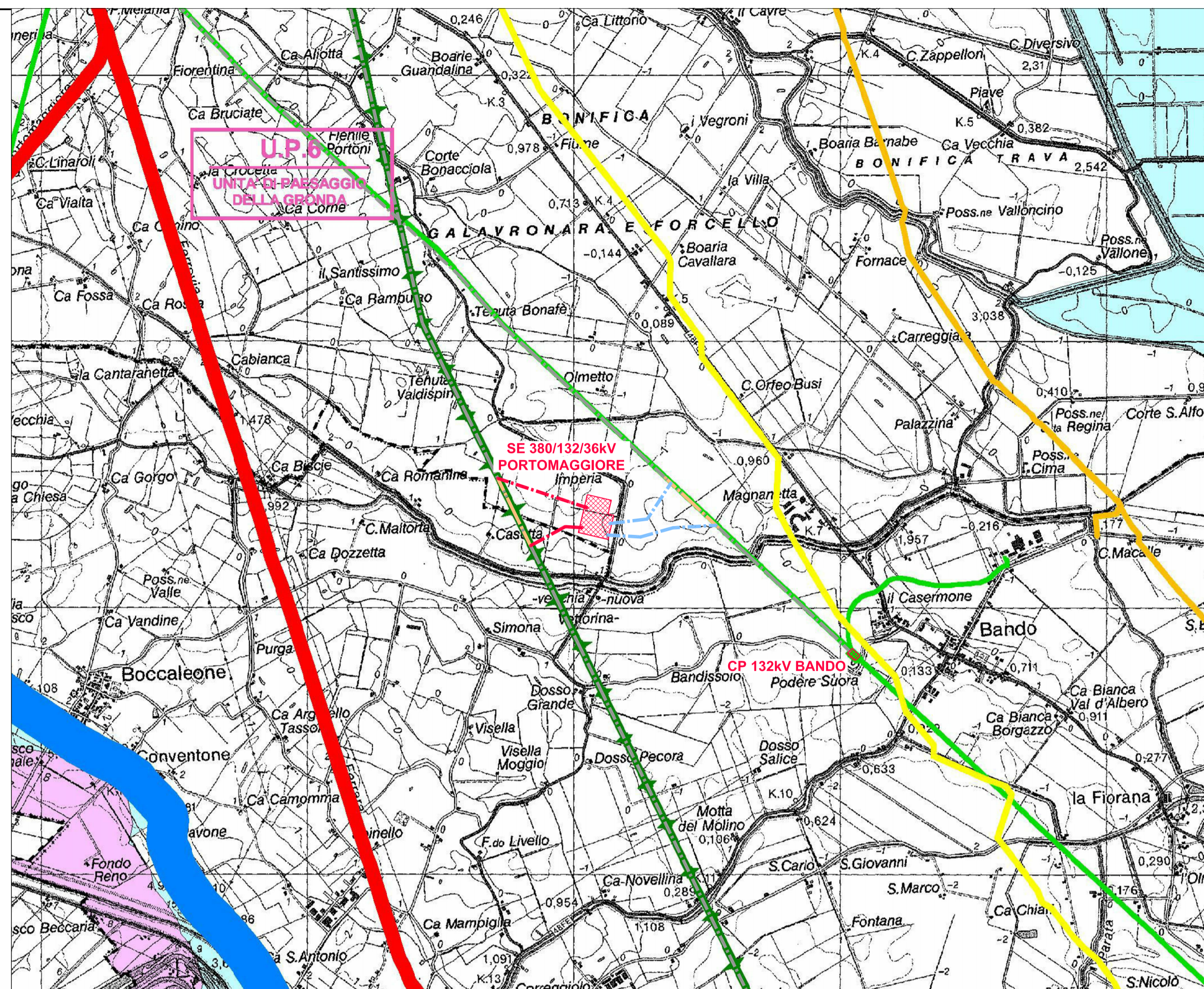
Scala 1 : 25.000  
 0 500 1000 1500 2000 2500 Metri

Riferimento al quadro d'unione della  
 Carta Topografica Regionale 1:25.000



**LEGENDA**

- Melanodotti e fascia di rispetto
- Ettenodotti
- Rete altissima tensione (220 e 380 kw)
- Rete alta tensione (132 kw)
- Fascia di rispetto da PTROA vigente**
- grande rete stradale di progetto (PRIT '98)
- grande rete stradale esistente (PRIT '98)
- rete di base di progetto (PRIT '98)
- rete di base esistente (PRIT '98)
- Poli estrattivi (3° PIAE)
- Area di attenzione emittanza radio-televisiva (Art.5 comma 2 NTA Piert)
- Zone di protezione dall'inquinamento luminoso (Art.30bis PTCP)
- Pozzi geotermia
- Fascia di rispetto geotermia
- Fascia di rispetto ferroviaria
- Confini comunali



**PROVINCIA DI FERRARA**  
**PIANO**  
**TERRITORIALE DI**  
**COORDINAMENTO**  
**PROVINCIALE**

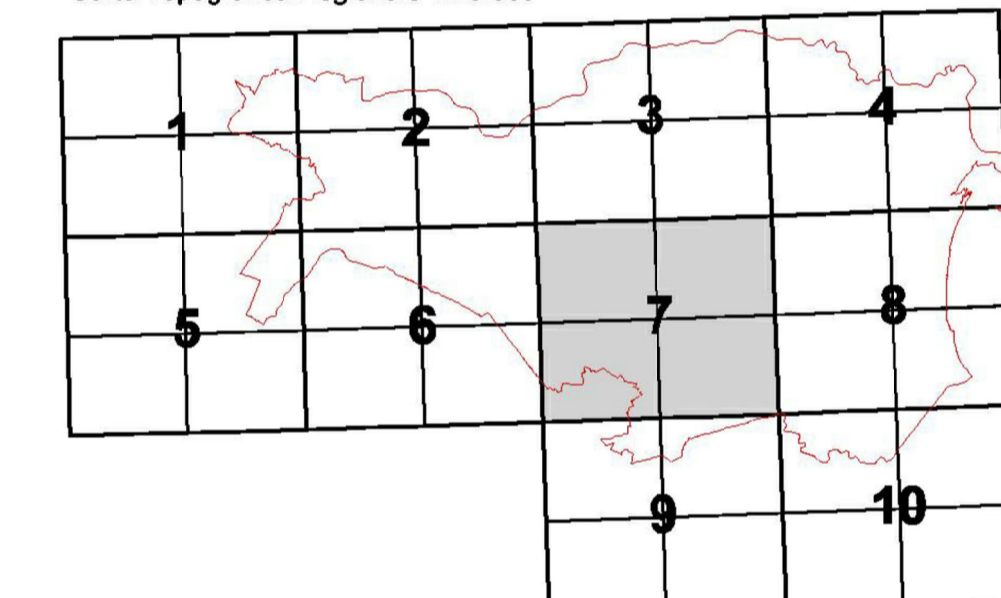
LEGGI N°142 DEL 08/06/1990 ART.15  
 LEGGE REGIONALE N°6 DEL 30/01/1995 ART.2  
 DELIBERA DELLA GIUNTA REGIONALE N°20 DEL 20/01/1997 (Approvazione)  
 Pubblicato su B.U.R. Emilia Romagna n°28 del 12/03/1997  
 Variante Art.27 L.R. 20/2000 (ART. 103 COMMA 2 L.R. 3/1999 (PPCR))  
 DELIBERA C.P. N° 32 DEL 29/05/2014 (Approvazione)  
 Pubblicato sul B.U.R. Emilia Romagna n°. 326 del 17/10/2016 periodo (Parte Seconda)  
 Variante Art.27 L.R. 20/2000 (ART. 103 COMMA 2 L.R. 3/1999 (PPCR))  
 Delibera C.P. N° 32 del 29/05/2014 (Adozione)  
 Variante Art.27 L.R. 20/2000 (ART. 103 COMMA 2 L.R. 3/1999 (PPCR))  
 Delibera C.P. N° 30 del 07/05/2008 (Adozione)  
 Delibera C.P. N° 140 del 17/02/2009 (Approvazione)  
 Delibera C.P. N° del n. 34 del 25/09/2016 (Approvazione)  
 Pubblicato sul B.U.R. Emilia Romagna n°. 326 del 17/10/2016 periodo (Parte Seconda)

**IL SISTEMA AMBIENTALE**  
**ASSETTO DELLA RETE ECOLOGICA PROVINCIALE**  
**Tavola 5.1.7 Luglio 2016**

(Unione delle tavole 204 NO-NE-SO-SE)

Scala 1 : 25.000  
 0 500 1000 1500 2000 2500 Metri

Riferimento al quadro d'unione della  
 Carta Topografica Regionale 1:25.000



LIMITI AMMINISTRATIVI



**LEGENDA**

- Nodo ecologico esistente -core area- (Art. 27-quater)
- Nodo ecologico esistente -area tampone- (Art. 27-quater)
- Nodo ecologico di progetto (Art. 27-quater)
- Stepping stone esistente (Art. 27-quater)
- Stepping stone progetto (Art. 27-quater)
- Aree protette
- Corridoio ecologico primario (Art. 27-quater)
- Corridoio ecologico secondario (Art. 27-quater)
- Direttirici di continuità (Art. 27-quater)
- Areali speciali - connettivo ecologico diffuso (Art. 27-quater)
- Confini amministrativi

**LEGENDA GENERALE**

- RACCORDI AEREO 380KV
- ASSE NUOVA SOSTENUTI LINEA 380KV
- RACCORDI AEREO 132KV
- ASSE NUOVA SOSTENUTI LINEA 132KV
- LINEE AEREE TRATTE DA DEMOLIRE
- LINEE AT ESISTENTI
- AREA STAZIONI ELETTRICHE



IMPIANTO FOTOVOLTAICO EG DANTE SRL  
 E OPERE CONNESSE  
 POTENZA IMPIANTO 20,29 MWp - COMUNE DI PORTOMAGGIORE (FE)

**Proponente**  
 EG Dante S.R.L.  
 Via per Rovato 29/C - 20122 MILANO (MI) - P.IVA 11769700968 PEC: egdante@pec.it

**Progettazione**  
 Ing. MATTEO BONO  
 Via per Rovato 29/C - 25030 Erbusco (BS)  
 tel.: 030.5281283 - e-mail: m.bono@starteng.it  
 PEC: startengineering@pec.it

**Collaboratori**  
 Ing. MARCO PASSERI  
 Via per Rovato 29/C - 25030 Erbusco (BS)  
 tel.: 030.5281283 - e-mail: m.passeri@starteng.it  
 PEC: startengineering@pec.it

**Coordinamento progettuale**  
 START ENGINEERING S.R.L.  
 Via per Rovato, 29/C - 25030 Erbusco (BS)  
 P.IVA 04166670968  
 e-mail: startengineering@pec.it

**Titolo Elaborato**  
 INQUADRAMENTO SU PIANIFICAZIONE URBANISTICA E VINCOLI  
 PIANIFICAZIONE SOVRORDINATA  
 LIVELLO PROGETTAZIONE CODICE ELABORATO FILENAME FORMATO DATA SCALA  
 1:25.000

**Revisioni**  
 REV. DATA DESCRIZIONE ESEGUITO VERIFICATO APPROVATO