Piano Strutturale Comunale in Forma Associata
ARGENTA-MIGLIARINO-OSTELLATO
PORTOMAGGIORE-VOGHIERA

PROVINCIA DI FERRARA

PSC

L.R. 20/2000

QUADRO CONOSCITIVO

TAV. C5.2

CARTA DELLA CAPACITA' D'USO DEI SUOLI

SCALA 1:50.000

Agosto 2007

Sindaco di Argenta: Giorgio Bedini
Sindaco di Migliarino: Rita Rossi
Sindaco di Ostellato: Giuliano Focaccia
Sindaco di Portomaggiore: Gino Paolo Barbieri
Sindaco di Voghiera: Claudio Fiorese

GRUPPO DI LAVORO

Coordinamento generale
arch. Natascia Frasson - responsabile dell'Ufficio di Piano Intercomunale

Ufficio di Piano
Comune di Argenta - arch. Natascia Frasson, arch. Leonardo Monticelli
Comune di Migliarino - arch. Alessandro Tassoni, arch. Nadia Cavallo, geom. Paolo Orlandi
Comune di Migliarino - geom. Silvia Tassoni
Comune di Ostellato - geom. Claudio Severe
Comune di Portomaggiore - arch. Paola Casali, geom. Gabriella Romagnoli
Comune di Voghiera - arch. Marco Zavatti
collaboratori - geom. Massimo Nanelli

Consulente responsabile del presente elaborato: **tecnicoop**

arch. Rudi Fallaci
arch. Franco Tinti
dott. agr. Fabio Tunioli

Elaborato da: S.MAP
dott. geol. Umberto Mezzanotte

Legenda

Capacità d'uso dei suoli (*)

I Classe Suoli privi o con lievi limitazioni all'utilizzazione agricola

II Classe Suoli con moderate limitazioni che riducono la scelta delle colture e/o richiedono moderate pratiche di conservazione

III Classe Suoli con severe limitazioni che riducono la scelta delle colture e/o richiedono speciali pratiche di conservazione

IV Classe Suoli con severe limitazioni che riducono la scelta delle colture e/o richiedono una gestione molto accurata

V Classe Suoli con rischi di erosione assenti o lievi che hanno altre limitazioni (rischio di inondazione) impossibili da rimuovere che restringono severamente l'uso del suolo

VI Classe Suoli con severe limitazioni che generalmente restringono il loro uso al pascolo, alla produzione di foraggi, alla forestazione e al mantenimento dell'ambientale e naturale

VII Classe Suoli con limitazioni molto severe che restringono il loro uso al pascolo brado, alla forestazione e al mantenimento dell'ambiente naturale

Limitazioni:
- u = profondità utile per le radici
- l = lavorabilità
- y = pietrosità
- r = rocciosità
- n = fertilità chimica
- s = salinità
- d = disponibilità ossigeno
- i = inondabilità
- p = pendenza
- z = franosità
- e = erosione
- x = deficit idrico

In alcune unità cartografiche queste limitazioni possono essere associate secondo queste campiture:

d/l I/II Classe

d/l II/I Classe

d/l II/III Classe

d/l II/IV Classe

d/l III/IV Classe

d/l IV/II Classe

- colore pieno: limitazioni del suolo principale
- colore rigato: limitazioni del suolo secondario
- d/l: Disponibilità Ossigeno suolo principale/ Lavorabilità suolo secondario

Corpi d'acqua

CARTOGRAFIA DI BASE

Rete stradale

Rete ferroviaria

Fiumi_base

Aree urbane

(*) Elaborazione tratta dalla Carta dei Suoli di Pianura
in scala 1:50.000 (R.E.R. - Servizio Geologico, Sismico e dei Suoli)
e dal Catalogo dei suoli della pianura emiliano-romagnola
(I.TER -Servizio Sviluppo Sistema Agro-ambientale - Servizio Geologico, Sismico e dei suoli)

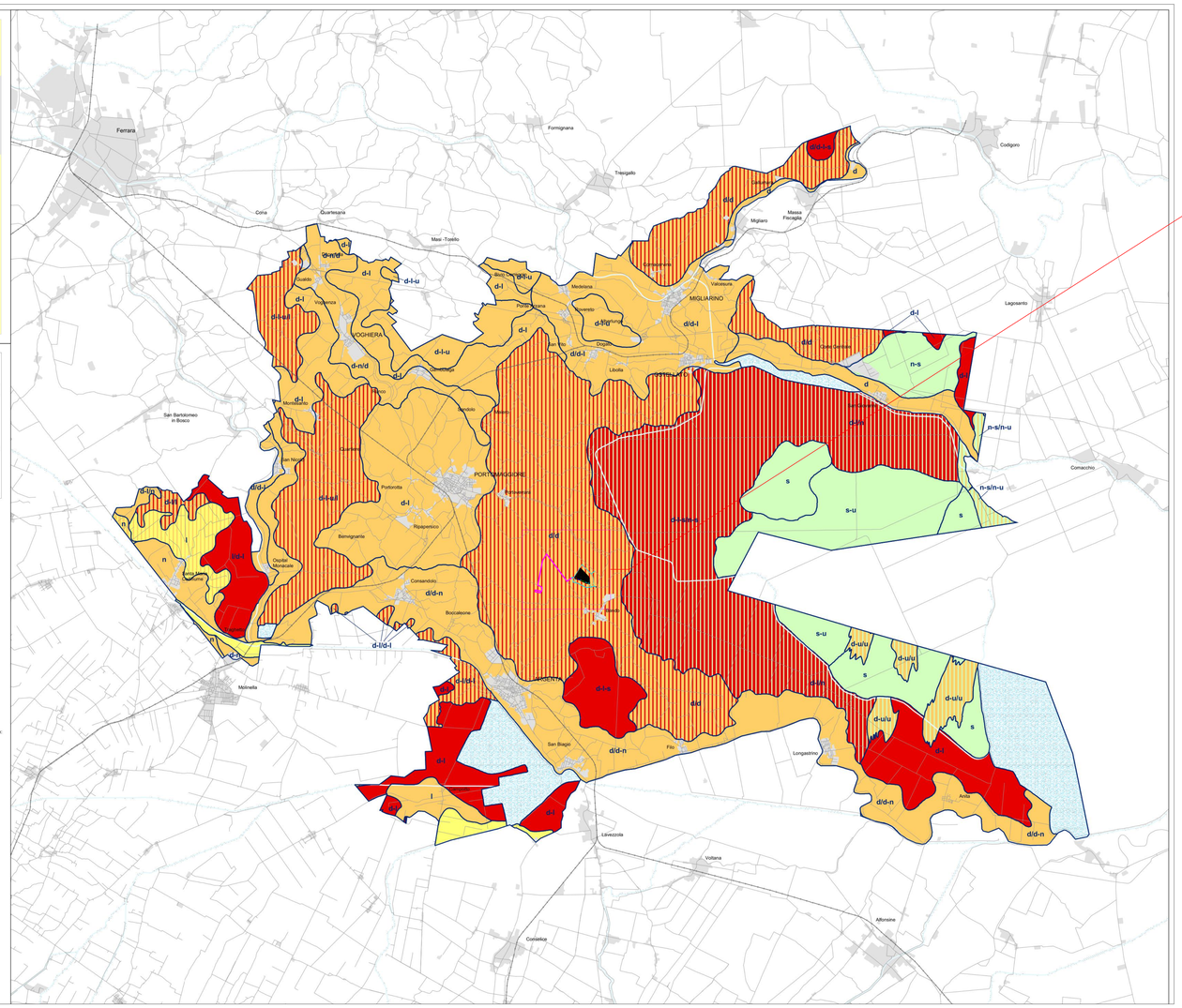



Legenda

Capacità d'uso dei suoli (*)

I Classe Suoli privi o con lievi limitazioni all'utilizzazione agricola

II Classe Suoli con moderate limitazioni che riducono la scelta delle colture e/o richiedono moderate pratiche di conservazione

III Classe Suoli con severe limitazioni che riducono la scelta delle colture e/o richiedono speciali pratiche di conservazione

IV Classe Suoli con severe limitazioni che riducono la scelta delle colture e/o richiedono una gestione molto accurata

V Classe Suoli con rischi di erosione assenti o lievi che hanno altre limitazioni (rischio di inondazione) impossibili da rimuovere che restringono severamente l'uso del suolo

VI Classe Suoli con severe limitazioni che generalmente restringono il loro uso al pascolo, alla produzione di foraggi, alla forestazione e al mantenimento dell'ambientale e naturale

VII Classe Suoli con limitazioni molto severe che restringono il loro uso al pascolo brado, alla forestazione e al mantenimento dell'ambiente naturale

Limitazioni:
- u = profondità utile per le radici
- l = lavorabilità
- y = pietrosità
- r = rocciosità
- n = fertilità chimica
- s = salinità
- d = disponibilità ossigeno
- i = inondabilità
- p = pendenza
- z = franosità
- e = erosione
- x = deficit idrico

In alcune unità cartografiche queste limitazioni possono essere associate secondo queste campiture:

d/l I/II Classe

d/l II/I Classe

d/l II/III Classe

d/l II/IV Classe

d/l III/IV Classe

d/l IV/II Classe

- colore pieno: limitazioni del suolo principale
- colore rigato: limitazioni del suolo secondario
- d/l: Disponibilità Ossigeno suolo principale/ Lavorabilità suolo secondario

Corpi d'acqua

CARTOGRAFIA DI BASE

Rete stradale

Rete ferroviaria

Fiumi_base

Aree urbane



IMPIANTO FOTOVOLTAICO EG DANTE SRL
E OPERE CONNESSE
POTENZA IMPIANTO 19 MWp - COMUNE DI PORTOMAGGIORE (FE)

Proponente

EG Dante S.R.L.
VIA DEI PELLEGRINI 22 · 20122 MILANO (MI) · P.IVA 11769750966· PEC: egdante@pec.it

Alessandro Bertolini
2023.03.29 15:22:48 GMT+00:00

Progettazione

Ing. MATTEO BONO
Via per Rovato 29/C - 25030 Erbusco (BS)
tel.: 030.5281283 · e-mail: m.bono@solareng.it
PEC: solareng@pec.solareng.it

Collaboratori

Ing. MARCO PASSERI
Via per Rovato 29/C - 25030 Erbusco (BS)
tel.: 030.5281283 · e-mail: m.passeri@solareng.it
PEC: solareng@pec.solareng.it

Coordinamento progettuale

SOLAR ENGINEERING S.R.L.
Via Ilaria Alpi, 4 - 46100 Mantova (MN)
P.IVA 02645550209
e-mail: solareng@pec.solareng.it

Titolo Elaborato

Posizione impianto e tracciato- PSC: Carta delle capacità d'uso dei suoli

LIVELLO PROGETTAZIONE	CODICE ELABORATO	FILENAME	FORMATO	DATA	SCALA
	TAV32_00 B				

Revisioni

REV.	DATA	DESCRIZIONE	ESEGUITO	VERIFICATO	APPROVATO
0.0					

Comune di
PORTOMAGGIORE (FE)

Regione EMILIA ROMAGNA

enfinity