

DETTAGLIO PONTE ATTRAVERSAMENTO

PROFILO LONGITUDINALE NASTRO TRASPORTATORE

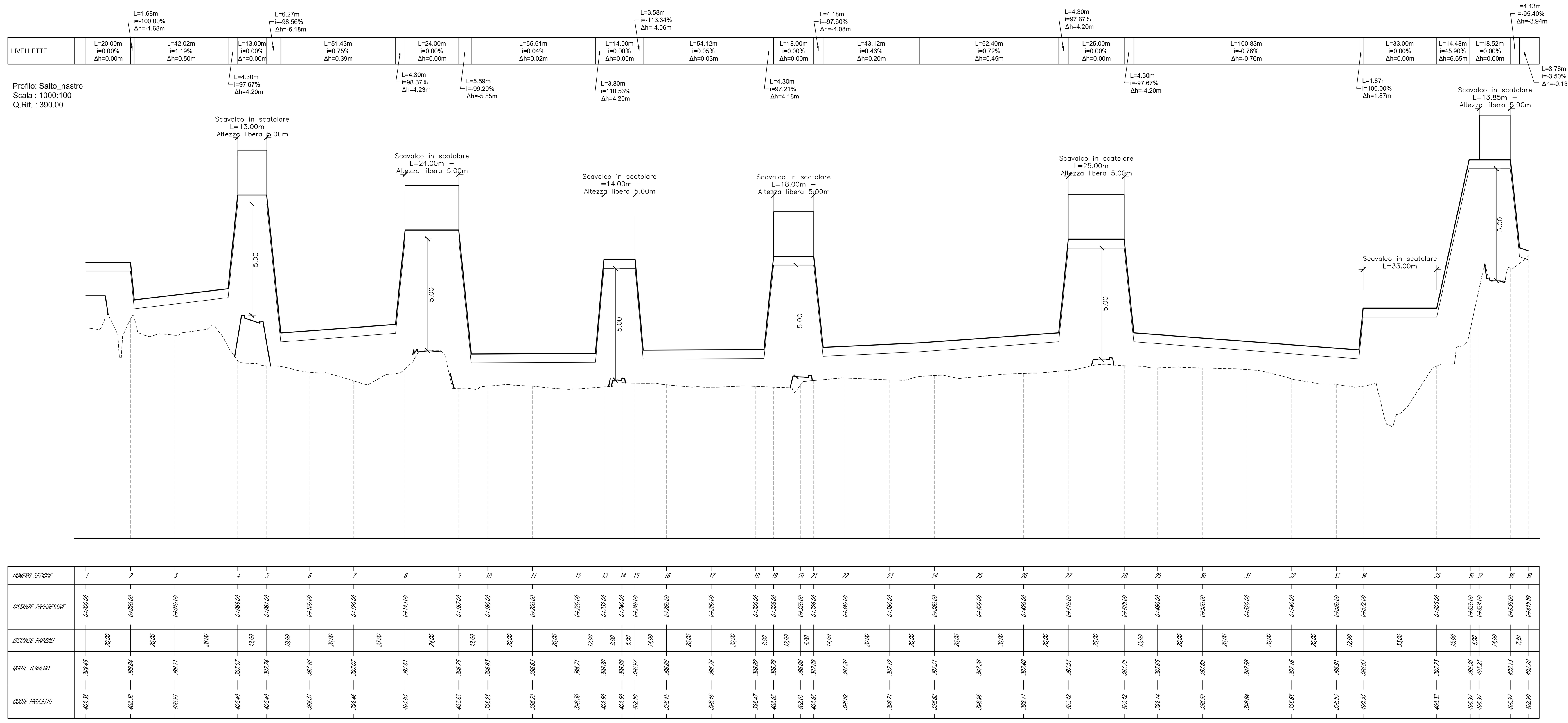


PROFILO LONGITUDINALE ASSE B




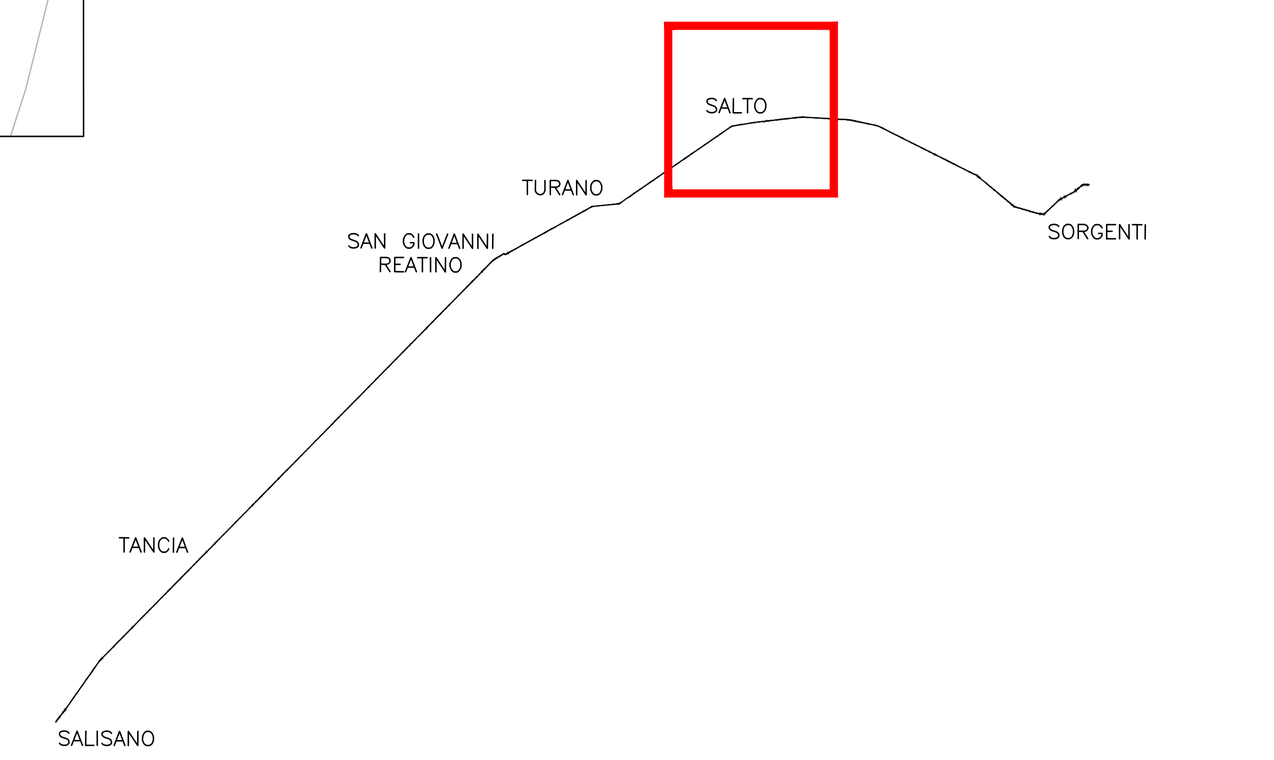


QUADRO D'UNIONE

PRESIDENZA DEL CONSIGLIO DEI MINISTRI

MESSA IN SICUREZZA DEL SISTEMA ACQUEDOTTISTICO DEL PESCHIERA PER L'APPROVVIGIONAMENTO IDRICO DI ROMA CAPITALE E DELL'AREA METROPOLITANA

IL COMMISSARIO STRAORDINARIO ING. PhD MASSIMO SESSA

SUB COMMISSARIO ING. MASSIMO PATERNOSTRO

ACEA ATO 2 SPA

acea ingegneria e servizi

**IL RESPONSABILE DEL PROCEDIMENTO**
Ing. PhD Alessia Delle Site

**SUPPORTO AL RESPONSABILE DEL PROCEDIMENTO**
Dott. Avv. Vittorio Gennari
Sig.ra Claudia Iacobelli
Ing. Barnaba Paglia

**CONSULENTE**
Ing. Biagio Eramo

ELABORATO
A194PD AFS D096 7

COD. ATO2 APE10116

DATA **OTTOBRE 2019** SCALA **VARIE**

Progetto di sicurezza e ammodernamento dell'approvvigionamento della città metropolitana di Roma "Messa in sicurezza e ammodernamento del sistema idrico del Peschiera", L.n.108/2021, ex DL n.77/2021 art. 44 Allegato IV

| AGG. N. | DATA | NOTE | FIRMA |
|---|---|---|---|
| 1 | DIC–19 | AGGIORNAMENTO PER SIA | |
| 2 | MAR–20 | AGGIORNAMENTO ELABORATI | |
| 3 | LUG–20 | AGGIORNAMENTO ELABORATI | |
| 4 | GEN–21 | AGGIORNAMENTO PARERE CSLLPP VOTO DEL 14/10/2020 | |
| 5 | SETT–21 | AGGIORNAMENTO ELABORATI | |
| 6 | OTT–22 | AGGIORNAMENTO UVP | |
| 7 | APR–23 | INTEGRAZIONI ED AGGIORNAMENTI IN AMBITO AUTORIZZATIVO | |

NUOVO TRONCO SUPERIORE ACQUEDOTTO DEL PESCHIERA
dalle Sorgenti alla Centrale di Salisano

CUP G33E17000400006

PROGETTO DEFINITIVO

**TEAM DI PROGETTAZIONE**

**CAPO PROGETTO**
Ing. Angelo Marchetti

**IDRAULICA**
Ing. Eugenio Benedini

**GEOLOGIA E IDROGEOLOGIA**
Geol. Stefano Tosti

**GEOTECNICA E STRUTTURE**
Ing. Angelo Marchetti

**ASPETTI AMBIENTALI**
Ing. Nicoletta Stracqualursi

**ATTIVITA' TECNICHE DI SUPPORTO**
Geom. Stefano Francisci

**ATTIVITA' PATRIMONIALI**
Geom. Fabio Pompei

**Hanno collaborato:**
Ing. Geol. Eliseo Paolini
Ing. Viviana Angeloro
Ing. Matteo Botticelli
Ing. PhD Chiara Petrelli
Paes. Fabiola Gennaro
Ing. Roberto Biagi
Ing. Claudio Lorusso
Geol. PhD Paolo Caporossi
Geol. Simone Febo
Geol. Yousef Abu Sabha
Geol. Filippo Arsie
Ing. Francesca Gizzi
Geom. Mirco Firinu
Geom. Mariano Troisi
Geom. Valerio Di Carlo
Geom. Fabio Frezza
Geom. Irene Crialesi
Geom. Messito Roberto Zappalà
Geom. Veronica Ceccarelli
Per. Ind. Riccardo Gagliardi
Per. Ind. Valerio Cavaliere
Ing. Lorenzo Merlini

NUOVO TRONCO SUPERIORE ACQUEDOTTO DEL PESCHIERA

OPERE DI ATTRAVERSAMENTO DEL FIUME SALTO – FASE 1 – PLANIMETRIA E PROFILI VIABILITÀ DI COLLEGAMENTO E NASTRO TRASPORTATORE