Firmato digitalmente da:
ANGELO MARCHETTI
ACEA ELABORI SPA
Firmato il 18/04/2023 08:16
Seriale Certificato: 447108
Valido dal 15/02/2022 al 14/02/2025
TI Trust Technologies CA

Valle_Salto_Asse C-fase finale - Sez. 2 - Progr. 0+010.00
Scala 1:200
Q.Rif. 400.00m

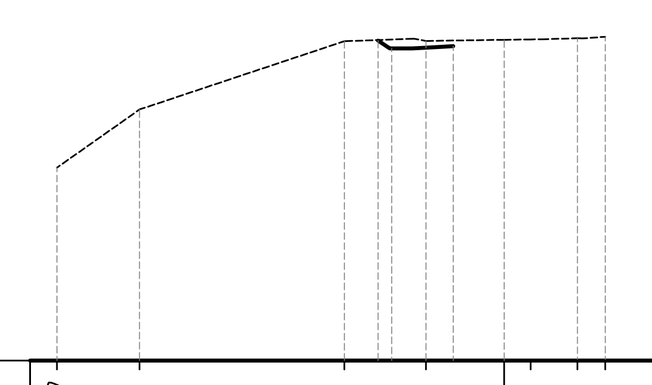

PROGRESSIVE TERRENO	-10.00 -8.15 -3.58 -1.75 0.59 1.64 2.26
DISTANZE PARZIALI TERRENO	1.85 4.58 1.56 1.75 0.59 0.77 0.51
QUOTE TERRENO	404.31 405.61 407.14 407.15 407.17 407.18 407.21 407.24
QUOTE PROGETTO	407.15 407.15 406.98 406.99 407.03

Valle_Salto_Asse C-fase finale - Sez. 4 - Progr. 0+030.00
Scala 1:200
Q.Rif. 400.00m

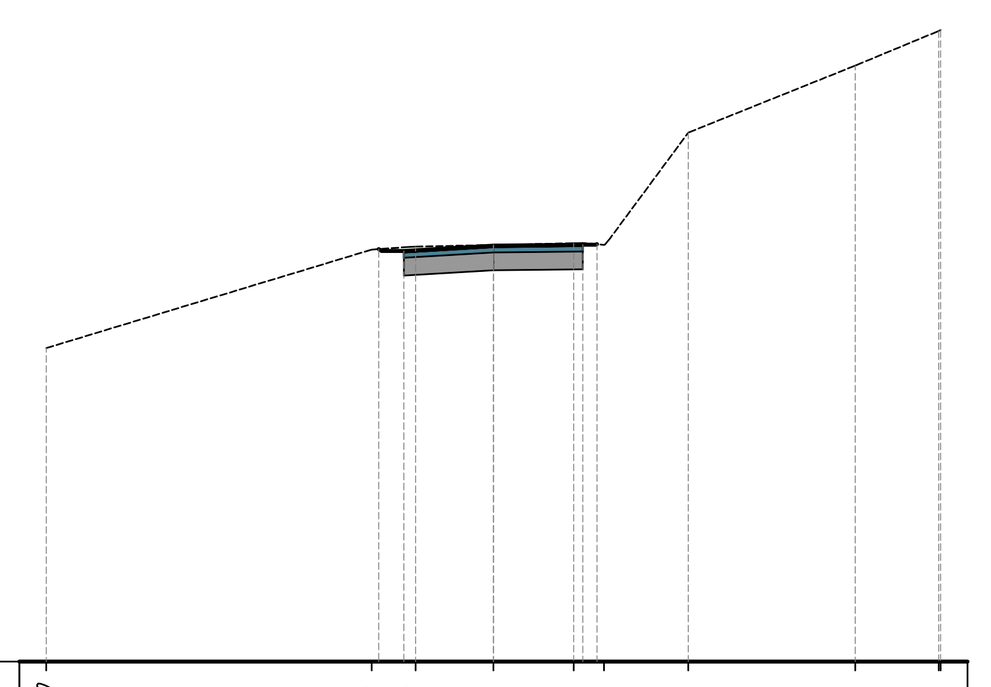

PROGRESSIVE TERRENO	-10.00 -2.72 -1.74 0.00 1.79 2.47 4.36 8.09 9.96 10.00
DISTANZE PARZIALI TERRENO	7.28 0.81 1.74 1.79 1.75 3.73 1.87
QUOTE TERRENO	407.01 409.21 409.28 409.31 409.35 409.32 411.83 413.32 414.10 414.12
QUOTE PROGETTO	409.22 409.18 409.18 409.30 409.32 409.32 409.33

Valle_Salto_Asse C-fase finale - Sez. 6 - Progr. 0+050.00
Scala 1:200
Q.Rif. 400.00m

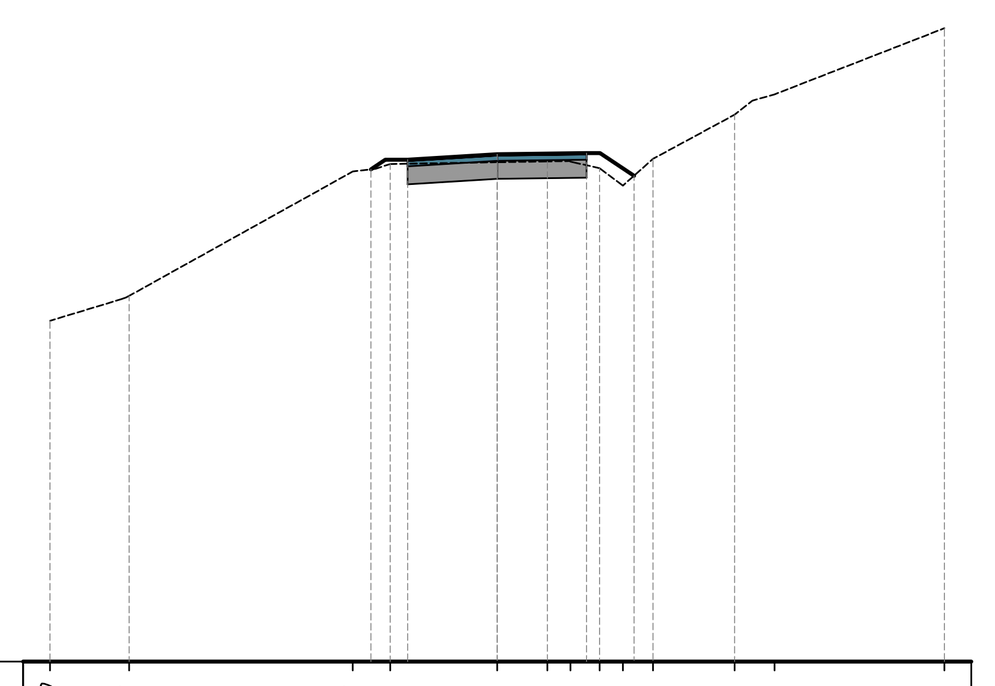

PROGRESSIVE TERRENO	-10.00 -8.23 -3.23 -2.39 0.00 1.12 1.64 2.29 2.81 3.49 5.31 6.20 10.00
DISTANZE PARZIALI TERRENO	1.59 5.00 0.51 2.39 1.12 0.58 0.52 0.68 1.82 0.40 0.35 3.80
QUOTE TERRENO	407.62 408.18 410.96 411.12 411.16 411.18 411.18 411.03 410.64 411.24 412.23 412.68 414.16
QUOTE PROGETTO	411.00 411.22 411.22 411.34 411.37 411.37 410.86

Valle_Salto_Asse C-fase finale - Sez. 8 - Progr. 0+070.00
Scala 1:200
Q.Rif. 410.00m

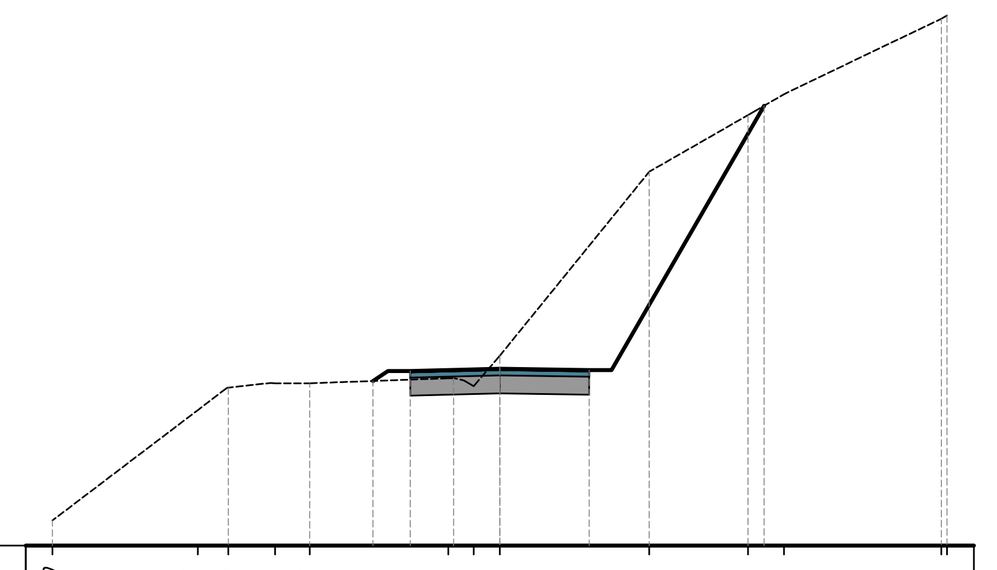

PROGRESSIVE TERRENO	-10.00 -6.75 -6.07 -5.02 -4.25 -1.15 -0.58 0.00 3.34 5.55 6.36 9.87 10.00
DISTANZE PARZIALI TERRENO	3.25 0.59 0.95 0.77 3.10 0.58 3.33 2.21 0.62 3.51
QUOTE TERRENO	410.56 413.03 413.53 413.63 413.63 413.74 413.56 414.24 418.36 419.63 420.09 421.78 421.85
QUOTE PROGETTO	413.68 413.90 413.90 413.95 413.92 413.92 419.83

Valle_Salto_Asse C-fase finale - Sez. 10 - Progr. 0+090.00
Scala 1:200
Q.Rif. 410.00m

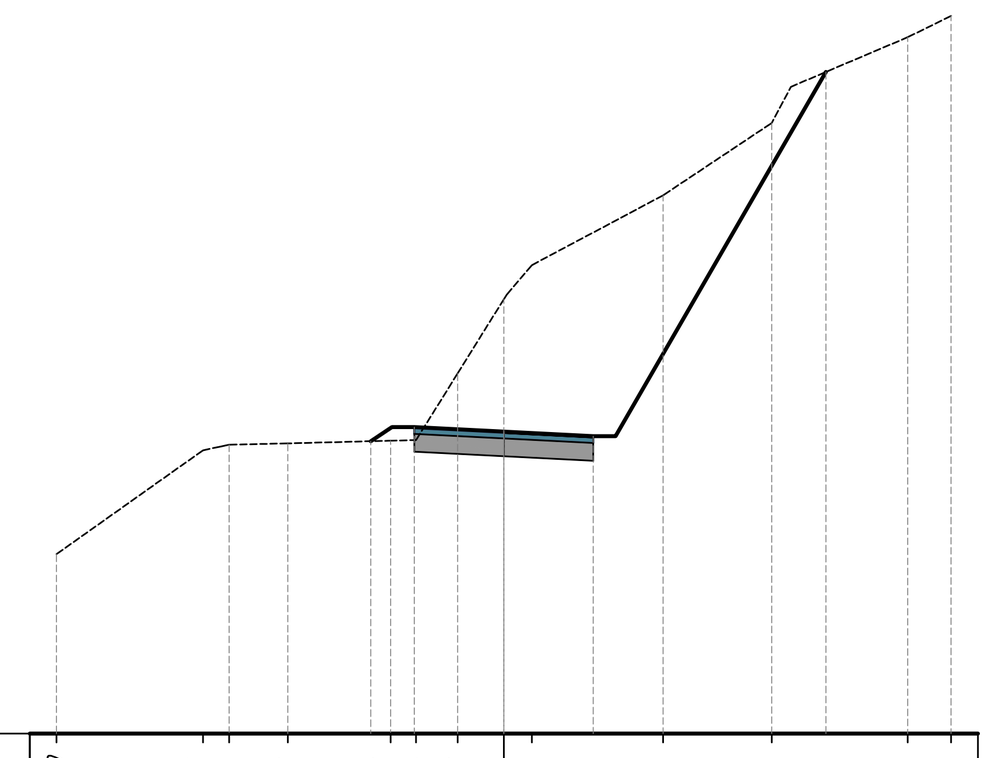

PROGRESSIVE TERRENO	-10.00 -6.72 -6.14 -4.83 -2.53 -1.96 -1.03 0.63 3.56 5.99 9.03 10.00
DISTANZE PARZIALI TERRENO	3.28 1.31 2.25 0.57 0.93 1.03 0.56 2.93 2.43 0.43 2.61 0.97
QUOTE TERRENO	414.01 416.33 416.46 416.49 416.55 416.56 418.05 419.71 420.47 422.03 423.65 425.57 426.05
QUOTE PROGETTO	416.54 416.85 416.85 416.75 416.65 416.65 424.79

Valle_Salto_Asse C-fase finale - Sez. 12 - Progr. 0+110.00
Scala 1:200
Q.Rif. 410.00m

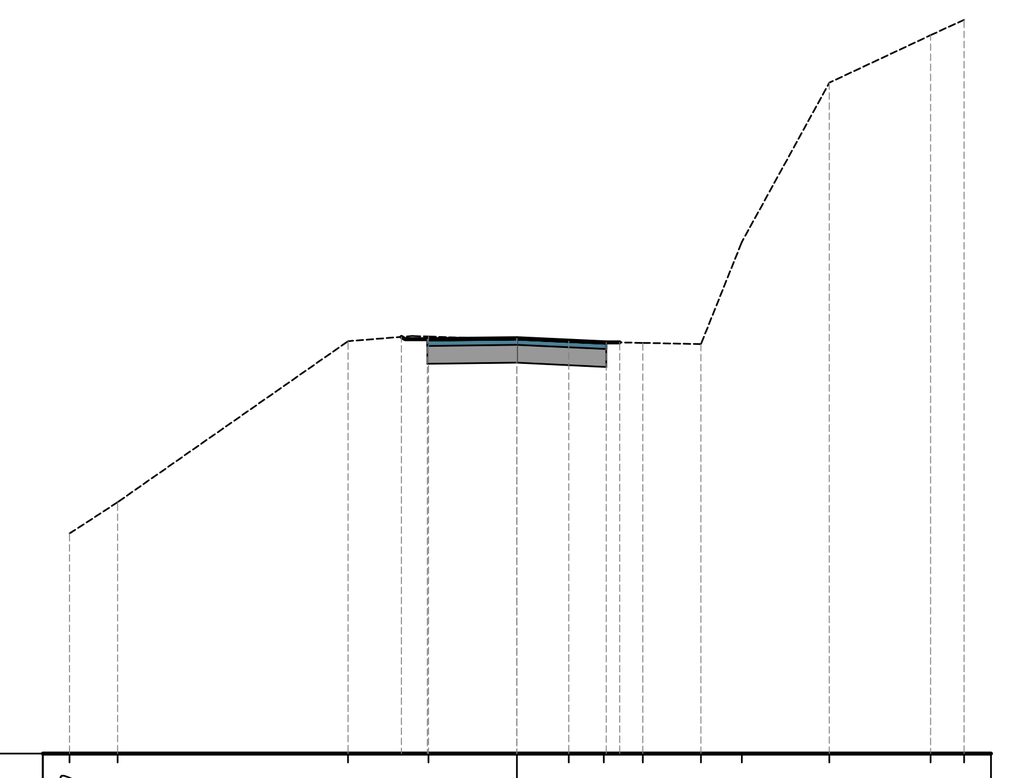

PROGRESSIVE TERRENO	-10.00 -8.93 -3.77 -1.97 1.16 1.94 2.82 4.12 5.03 6.99 9.25 10.00
DISTANZE PARZIALI TERRENO	1.07 5.15 1.43 1.97 1.16 0.78 0.87 1.30 0.91 1.96 2.26 0.75
QUOTE TERRENO	414.92 415.62 419.22 419.32 419.26 419.22 419.20 419.18 419.15 421.44 425.00 426.06 426.41
QUOTE PROGETTO	419.32 419.26 419.26 419.29 419.19 419.19 419.19

Valle_Salto_Asse C-fase finale - Sez. 1 - Progr. 0+000.00
Scala 1:200
Q.Rif. 400.00m

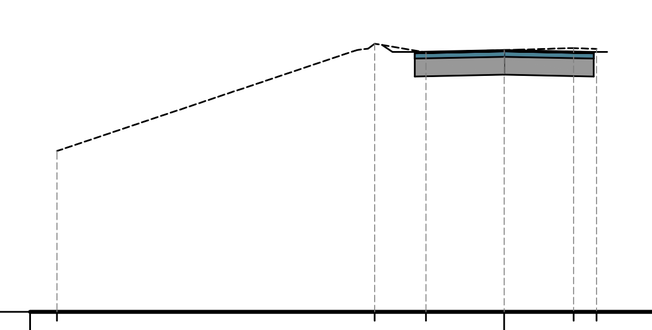

PROGRESSIVE TERRENO	-10.00 -2.90 -1.75 1.55 2.06
DISTANZE PARZIALI TERRENO	6.71 1.15 1.75 1.23 0.50
QUOTE TERRENO	403.60 405.99 405.80 405.85 405.90 405.88
QUOTE PROGETTO	

Valle_Salto_Asse C-fase finale - Sez. 3 - Progr. 0+020.00
Scala 1:200
Q.Rif. 400.00m

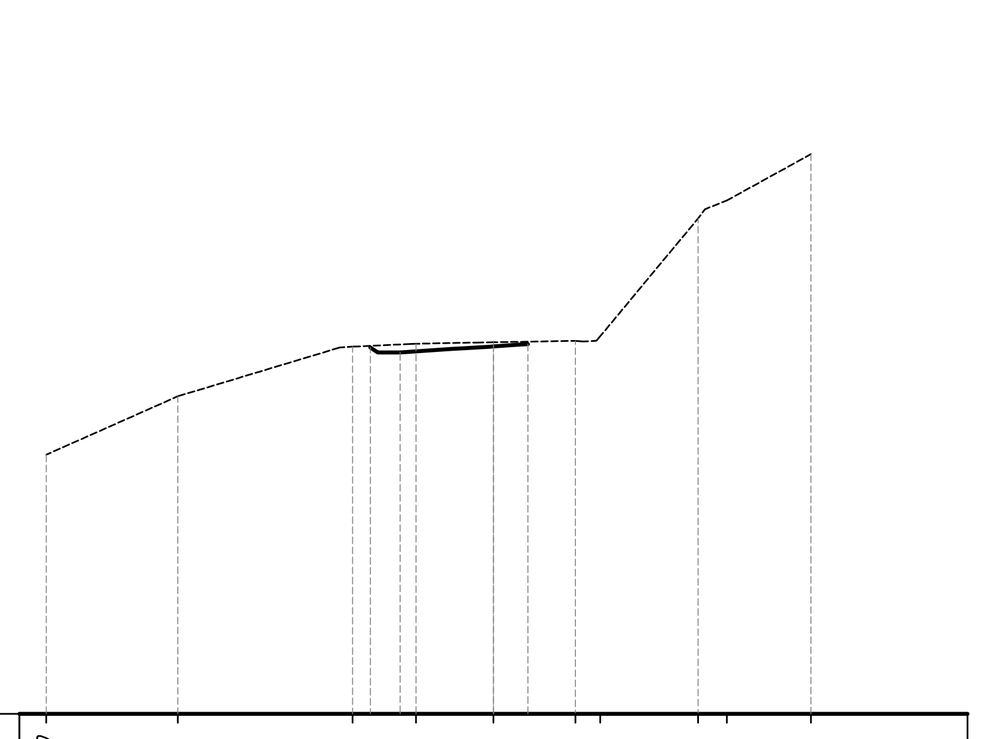

PROGRESSIVE TERRENO	-10.00 -7.05 -3.15 -1.73 0.00 1.83 2.39 4.58 5.22 7.10
DISTANZE PARZIALI TERRENO	2.95 3.62 1.31 1.36 1.83 2.19 0.49 1.88
QUOTE TERRENO	405.79 407.10 408.21 408.27 408.31 408.34 408.44 411.08 411.48 412.51
QUOTE PROGETTO	408.19 408.08 408.08 408.17 408.21 408.26 408.27

Valle_Salto_Asse C-fase finale - Sez. 5 - Progr. 0+040.00
Scala 1:200
Q.Rif. 400.00m

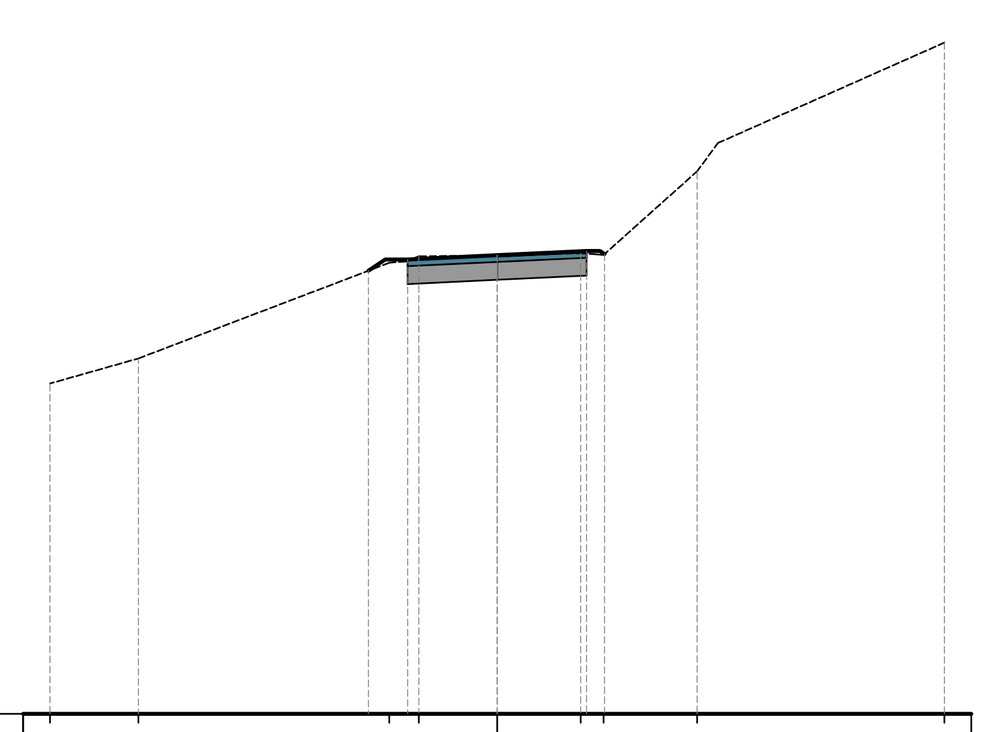

PROGRESSIVE TERRENO	-10.00 -8.02 -2.41 -1.75 1.87 2.38 4.47 10.00
DISTANZE PARZIALI TERRENO	1.98 5.61 1.75 1.62 2.09 0.47 5.06
QUOTE TERRENO	407.38 407.95 410.09 410.23 410.25 410.30 410.26 412.13 415.01
QUOTE PROGETTO	409.91 410.16 410.16 410.25 410.35 410.35 410.28

Valle_Salto_Asse C-fase finale - Sez. 7 - Progr. 0+060.00
Scala 1:200
Q.Rif. 400.00m

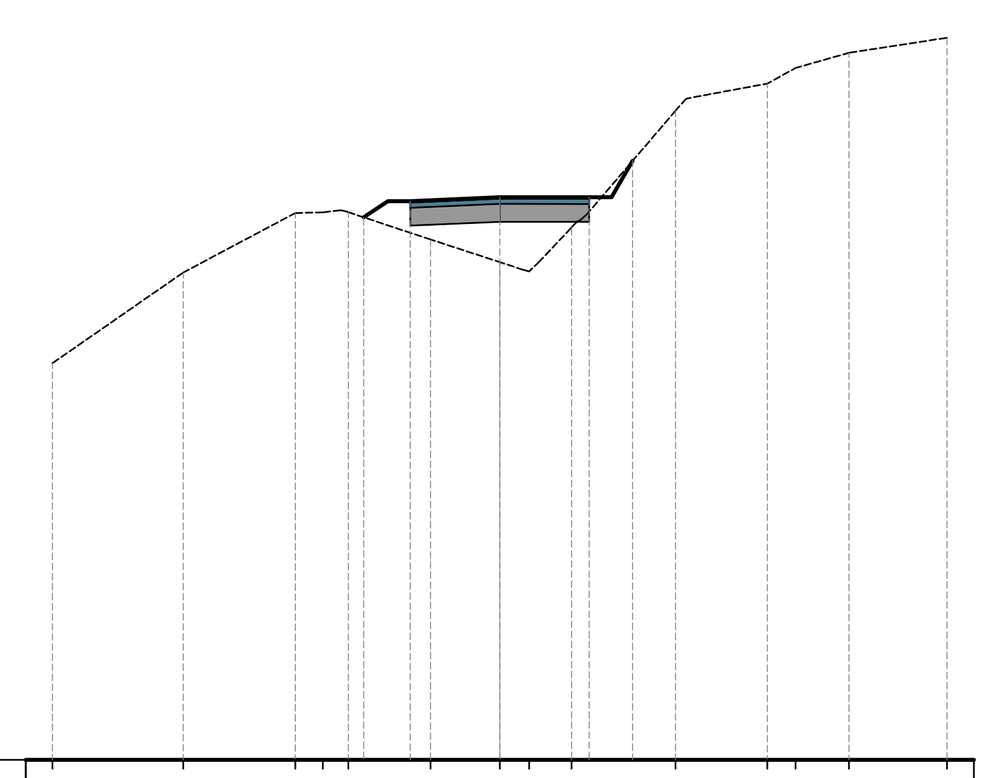

PROGRESSIVE TERRENO	-10.00 -7.08 -4.57 -3.96 -3.38 -1.55 0.00 0.66 1.61 3.93 5.98 6.61 7.81 10.00
DISTANZE PARZIALI TERRENO	2.92 2.51 0.61 1.83 1.55 0.49 0.76 2.00 1.81 0.63 1.19 2.19
QUOTE TERRENO	408.87 410.89 412.23 412.24 412.24 411.63 411.13 410.92 411.91 414.51 415.12 415.47 415.81 416.15
QUOTE PROGETTO	412.13 412.49 412.49 412.58 412.58 412.58 413.39

Valle_Salto_Asse C-fase finale - Sez. 9 - Progr. 0+080.00
Scala 1:200
Q.Rif. 410.00m

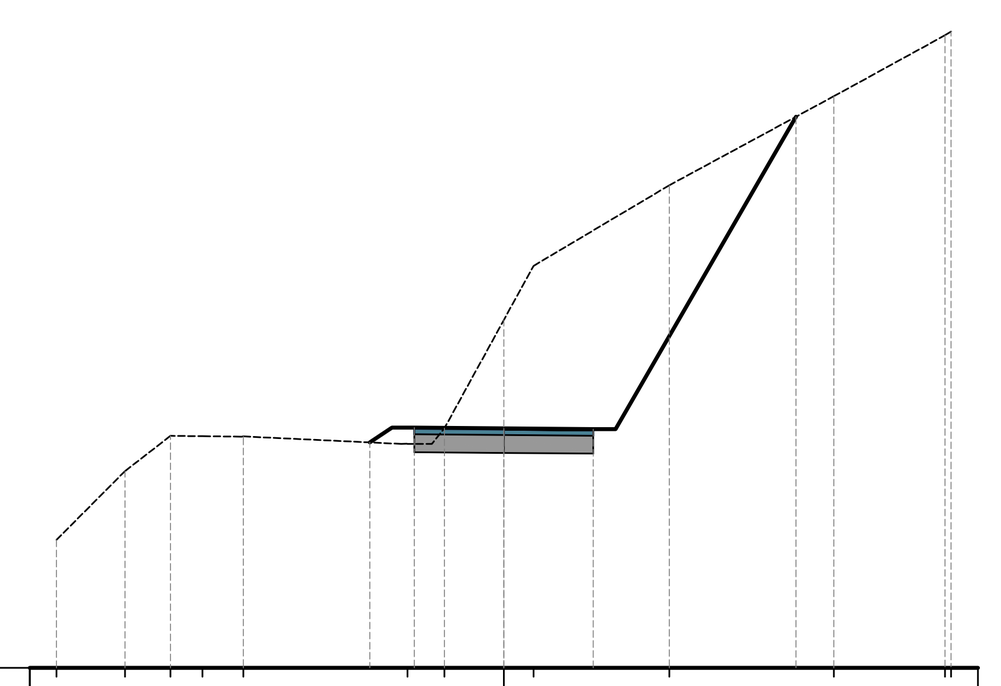

PROGRESSIVE TERRENO	-10.00 -8.47 -7.45 -6.74 -5.82 -2.15 -1.33 0.66 3.70 7.38 9.87 10.00
DISTANZE PARZIALI TERRENO	1.53 1.02 0.71 0.87 3.53 0.55 1.33 0.66 3.04 3.68 2.48
QUOTE TERRENO	412.86 414.40 415.19 415.18 415.17 415.01 415.36 417.78 418.99 420.79 422.78 424.14 424.22
QUOTE PROGETTO	415.04 415.37 415.37 415.35 415.34 415.34 422.32

Valle_Salto_Asse C-fase finale - Sez. 11 - Progr. 0+101.46
Scala 1:200
Q.Rif. 410.00m

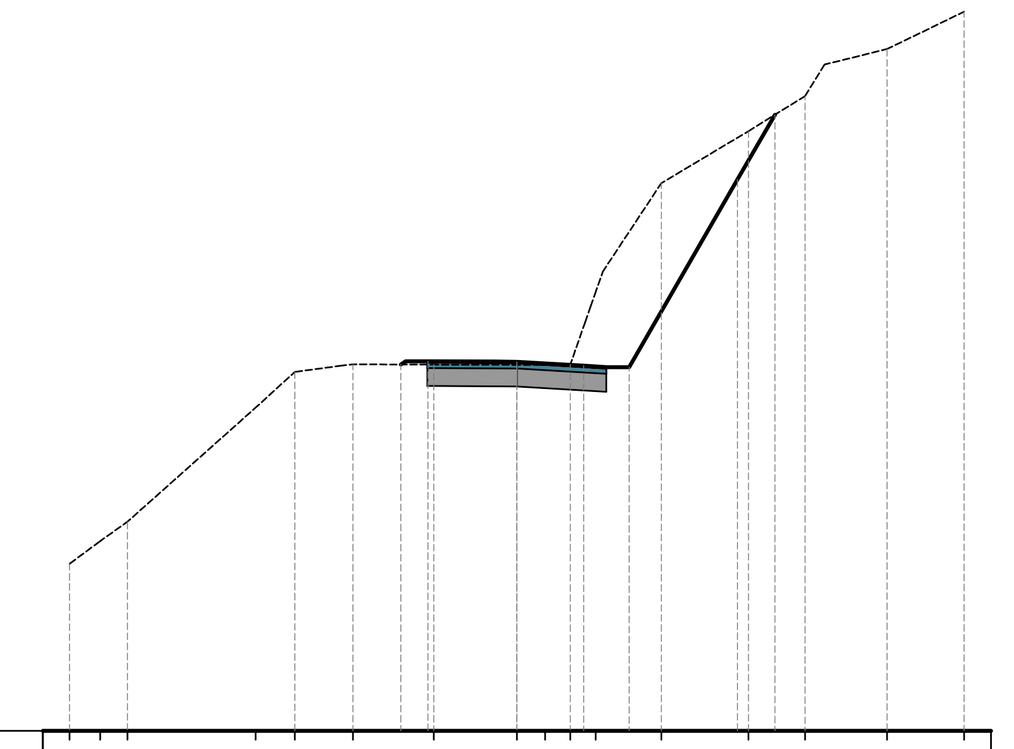

PROGRESSIVE TERRENO	-10.00 -9.32 -8.71 -5.84 -4.96 -3.66 -1.86 0.00 0.63 1.20 1.76 3.23 5.18 6.45 8.28 10.00
DISTANZE PARZIALI TERRENO	0.68 0.61 2.87 0.87 1.07 1.81 1.86 0.32 1.31 1.95 1.27 0.44 1.40 1.72
QUOTE TERRENO	413.73 414.24 414.67 417.23 418.02 418.19 418.19 418.18 418.18 418.19 419.81 422.25 423.41 424.19 425.24 426.08
QUOTE PROGETTO	418.19 418.26 418.26 418.26 418.25 418.17 418.13 418.13 422.33 423.77

Valle_Salto_Asse C-fase finale - Sez. 14 - Progr. 0+129.10
Scala 1:200
Q.Rif. 410.00m

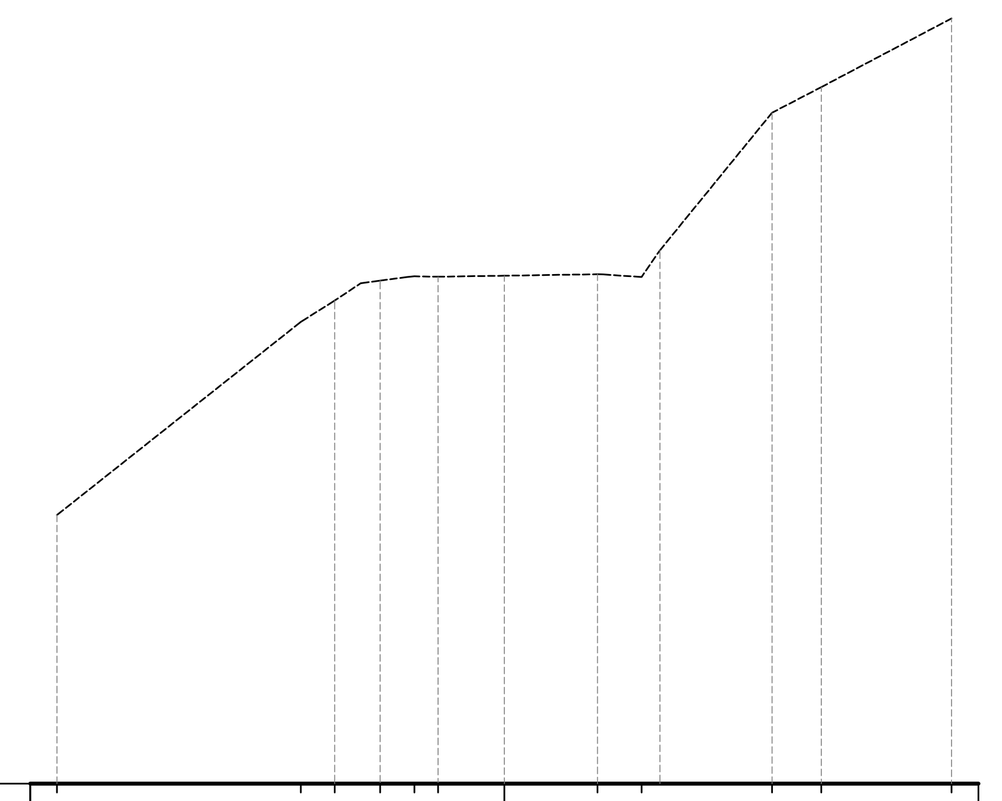

PROGRESSIVE TERRENO	-10.00 -4.55 -3.79 -2.78 -2.01 -1.48 2.09 3.07 5.98 7.09 10.00
DISTANZE PARZIALI TERRENO	5.45 0.76 0.58 0.60 0.53 1.48 2.09 0.86 0.41 2.51 1.10 2.91
QUOTE TERRENO	416.01 420.32 420.80 421.24 421.34 421.33 421.36 421.39 421.33 425.00 425.57 427.11
QUOTE PROGETTO	

Valle_Salto_Asse D-fase finale - Sez. 2 - Progr. 0+009.67
Scala 1:200
Q.Rif. 400.00m

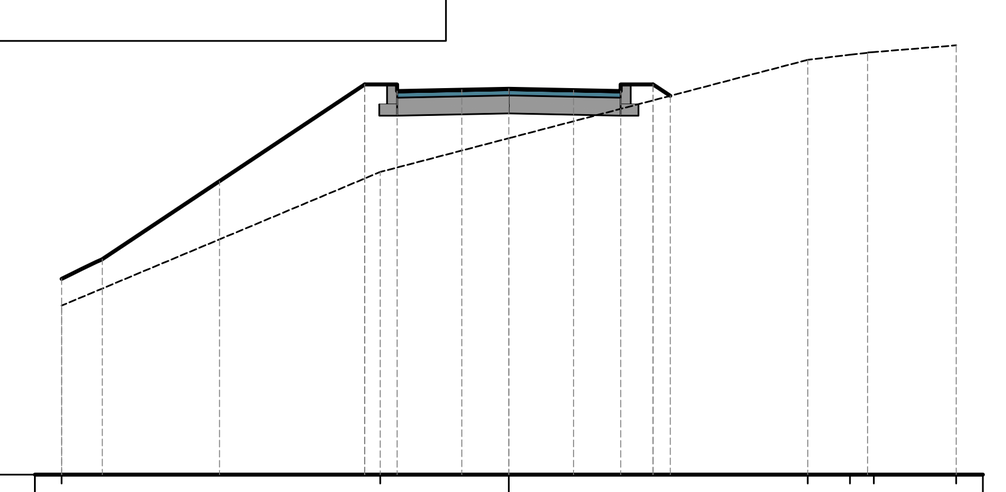

PROGRESSIVE TERRENO	-10.00 -2.87 6.68 7.62 8.16 10.00
DISTANZE PARZIALI TERRENO	7.13 2.87 6.68 0.94 1.84
QUOTE TERRENO	403.78 406.77 407.52 409.28 409.39 409.45 409.60
QUOTE PROGETTO	408.73 408.73 408.58 408.61 408.63 408.60 408.58 408.73 408.73

Valle_Salto_Asse D-fase finale - Sez. 4 - Progr. 0+014.16
Scala 1:200
Q.Rif. 400.00m

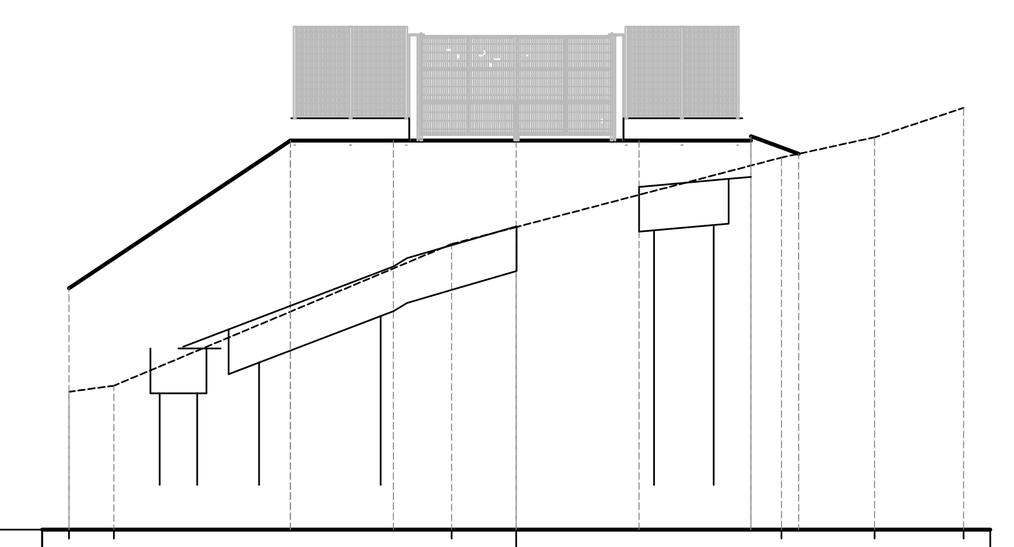

PROGRESSIVE TERRENO	-10.00 -9.00 -1.45 5.93 8.01 10.00
DISTANZE PARZIALI TERRENO	1.00 7.55 1.45 5.93 2.09 1.99
QUOTE TERRENO	403.08 403.22 406.39 406.77 408.32 408.77 409.43
QUOTE PROGETTO	405.40 408.45 408.70 408.80 408.59 408.40

Valle_Salto_Asse C-fase finale - Sez. 13 - Progr. 0+120.00
Scala 1:200
Q.Rif. 410.00m

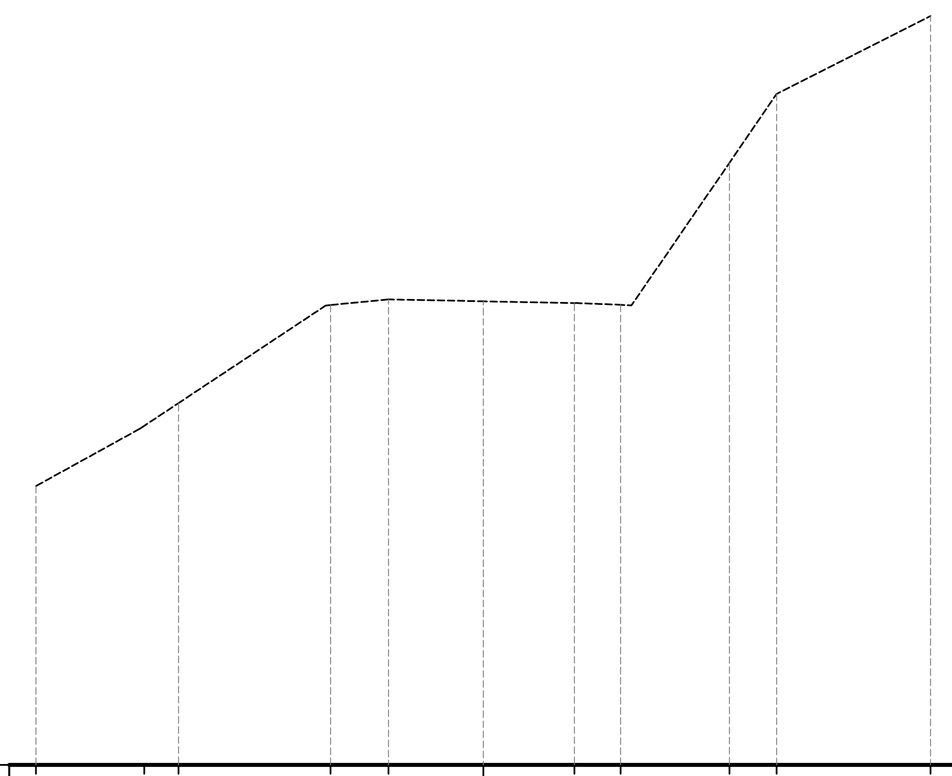

PROGRESSIVE TERRENO	-10.00 -7.58 -6.82 -3.41 -2.12 2.04 3.07 5.50 6.56 10.00
DISTANZE PARZIALI TERRENO	2.33 0.77 3.29 1.30 2.12 2.04 0.99 2.19 1.05 3.44
QUOTE TERRENO	416.23 417.58 418.09 420.28 420.41 420.37 420.33 420.29 423.46 425.00 426.75
QUOTE PROGETTO	

Valle_Salto_Asse D-fase finale - Sez. 1 - Progr. 0+000.00
Scala 1:200
Q.Rif. 400.00m

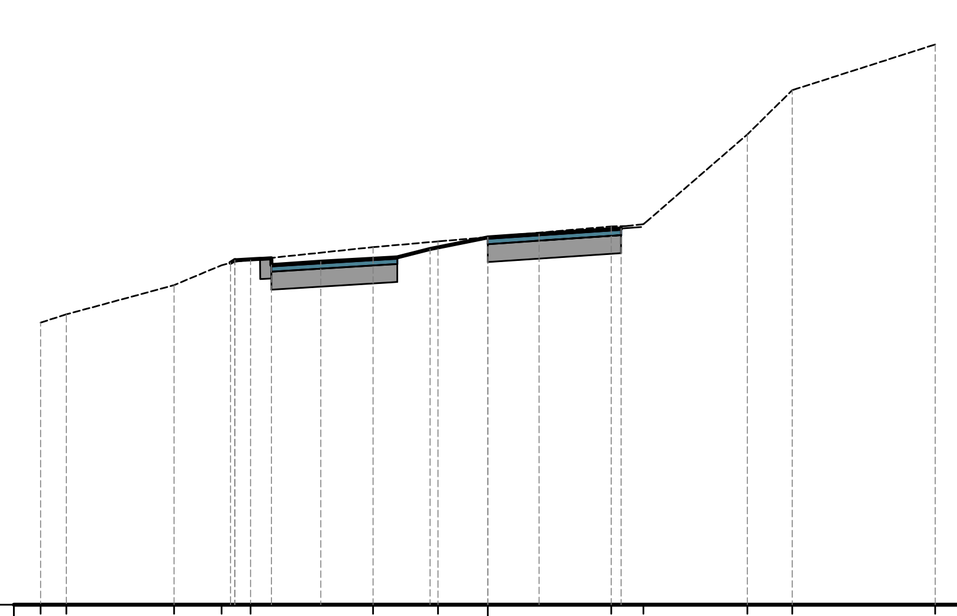

PROGRESSIVE TERRENO	-10.00 -9.42 -7.02 -5.95 -5.31 -2.57 -1.11 2.76 3.48 5.80 6.81 10.00
DISTANZE PARZIALI TERRENO	0.58 2.41 1.06 2.74 1.46 1.11 2.76 2.22 1.00 3.19
QUOTE TERRENO	406.31 406.50 407.15 407.59 407.71 408.00 408.13 408.22 408.46 408.51 410.52 411.51 412.53
QUOTE PROGETTO	407.71 407.71 407.73 407.60 407.67 407.77 407.96 408.21 408.26 408.29 408.41

Valle_Salto_Asse D-fase finale - Sez. 3 - Progr. 0+012.19
Scala 1:200
Q.Rif. 400.00m

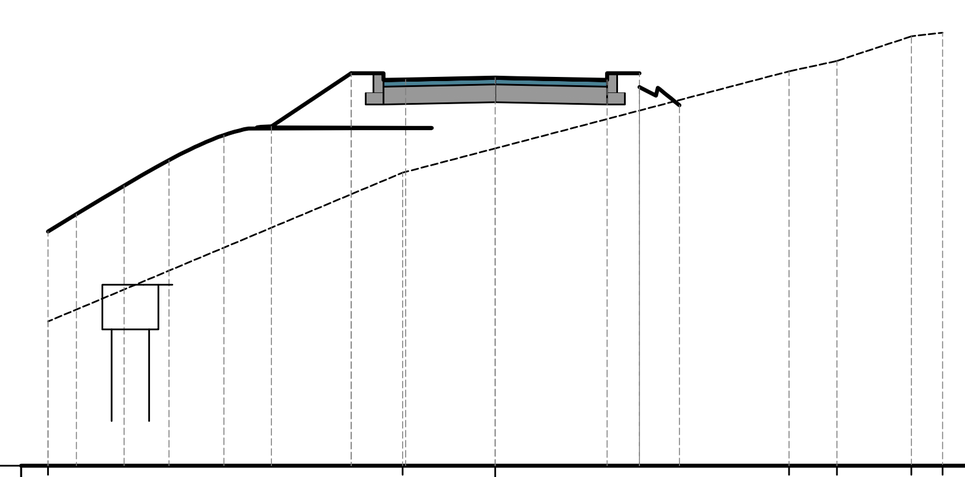

PROGRESSIVE TERRENO	-10.00 -2.07 6.57 7.64 9.30 10.00
DISTANZE PARZIALI TERRENO	7.93 2.07 6.57 1.07 1.66 0.70
QUOTE TERRENO	403.23 406.55 407.10 408.82 409.05 409.60 409.68
QUOTE PROGETTO	408.78 408.78 408.63 408.64 408.68 408.67 408.63 408.78 408.78

PLANIMETRIA DI CANTIERE LATO MONTE IN FASE FINALE
scala 1:500

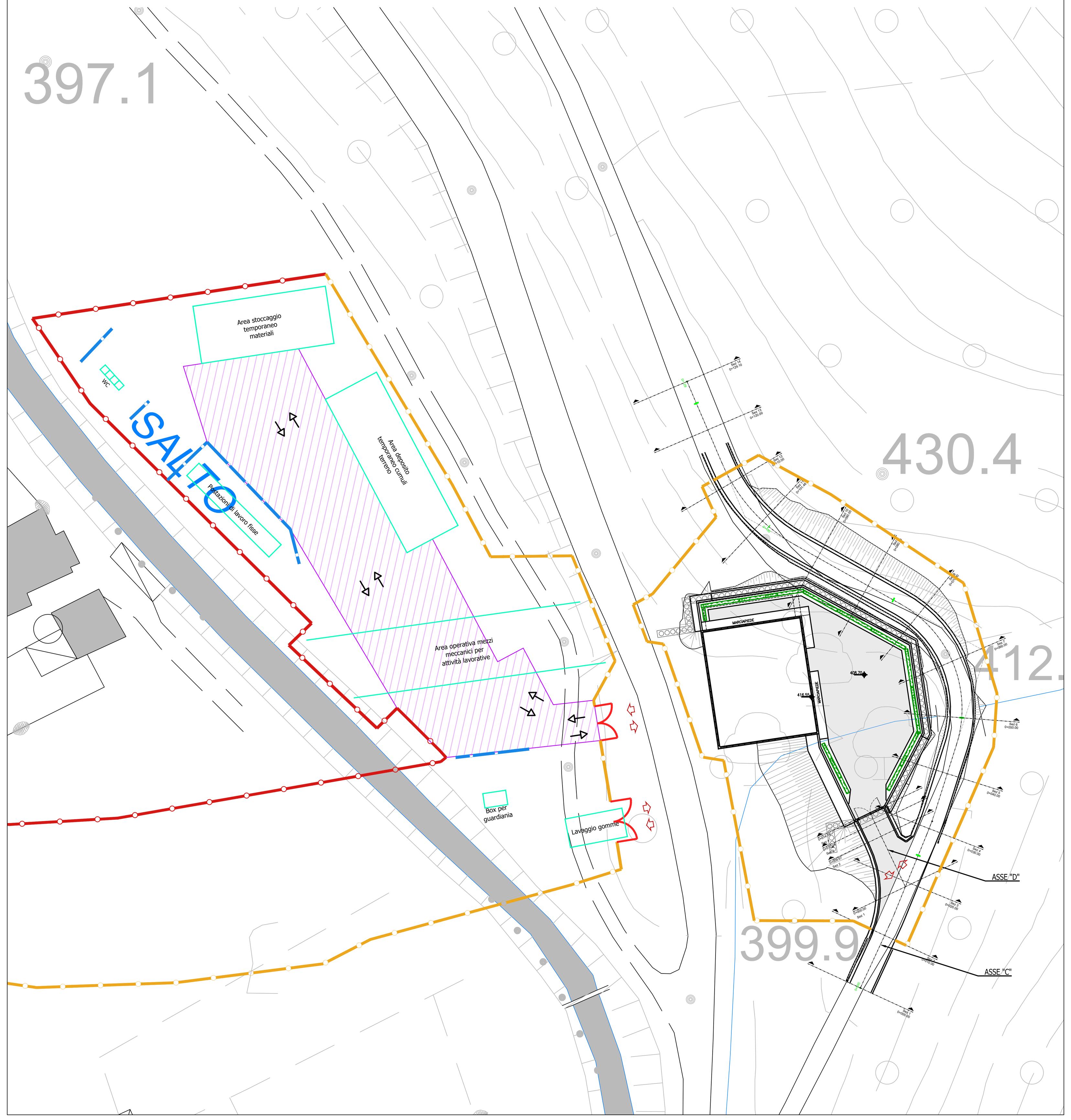

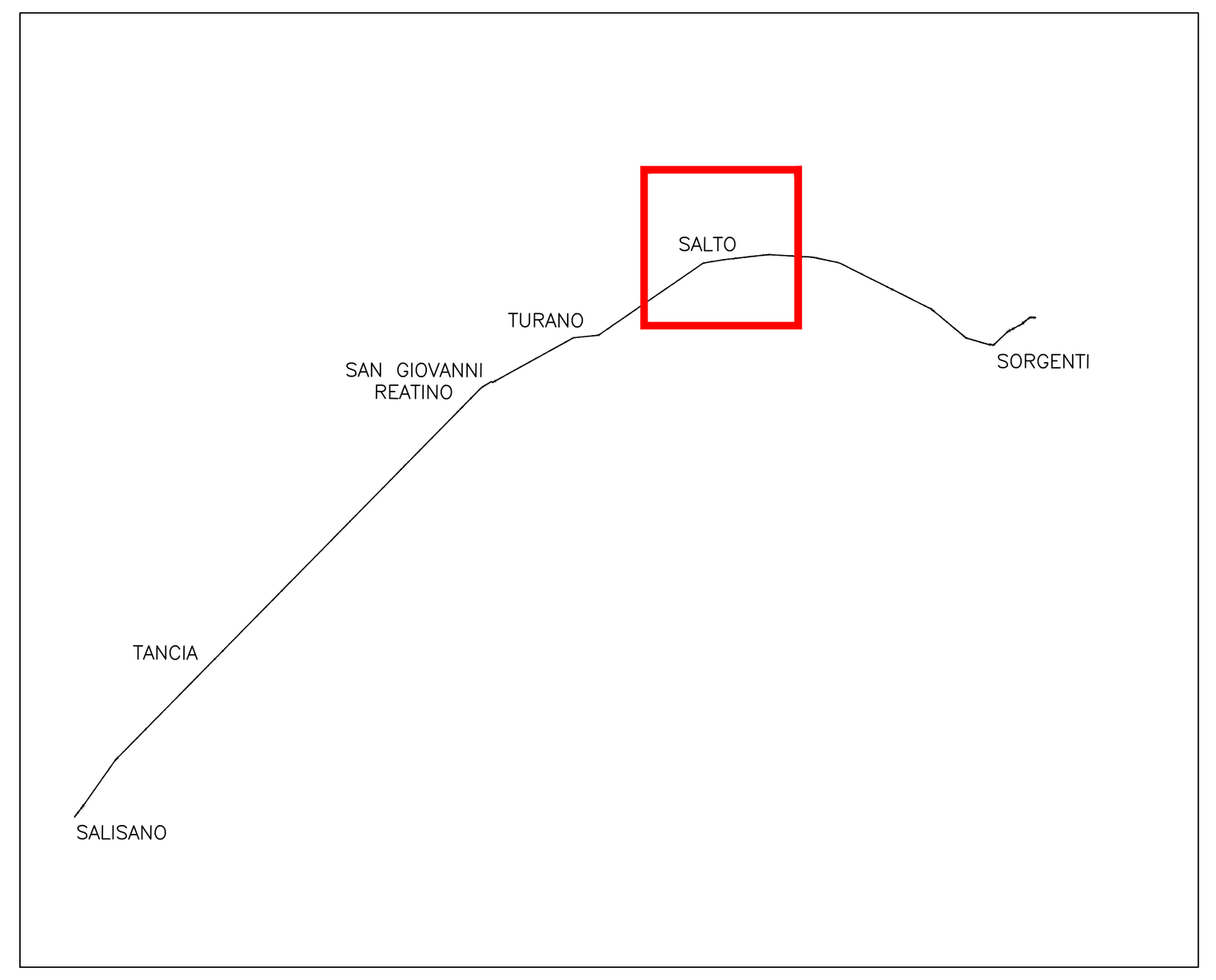

QUADRO D'UNIONE

PRESIDENZA DEL CONSIGLIO DEI MINISTRI
MESSA IN SICUREZZA DEL SISTEMA ACQUEDOTTISTICO DEL PESCHIERA PER L'APPROVVIGIONAMENTO IDRICO DI ROMA CAPITALE E DELL'AREA METROPOLITANA

IL COMMISSARIO STRAORDINARIO ING. PhD MASSIMO SESSA
SUB COMMISSARIO ING. MASSIMO PATERNOSTRO

acea acqua — ACEA ATO 2 SPA
acea ingegneria e servizi

IL RESPONSABILE DEL PROCEDIMENTO
Ing. PhD Alessia Delle Site
SUPPORTO AL RESPONSABILE DEL PROCEDIMENTO
Dott. Avv. Vittorio Gennari
Sig.ra Claudia Iacobelli
Ing. Barnaba Paglia
CONSULENTE
Ing. Biagio Eramo

ELABORATO
A194PD AFS D100 7
COD. ATO2 APE10116
DATA OTTOBRE 2019 — SCALA VARIE

Progetto di sicurezza e ammodernamento dell'approvvigionamento della città metropolitana di Roma
"Messa in sicurezza e ammodernamento del sistema idrico del Peschiera",
L.n.108/2021, ex DL n.77/2021 art. 44 Allegato IV

AGG. N.	DATA	NOTE	FIRMA
1	DIC-19	AGGIORNAMENTO PER SIA	
2	MAR-20	AGGIORNAMENTO ELABORATI	
3	LUG-20	AGGIORNAMENTO ELABORATI	
4	GEN-21	AGGIORNAMENTO PARERE CSLLPP VOTO DEL 14/10/2020	
5	SETT-21	AGGIORNAMENTO ELABORATI	
6	OTT-22	AGGIORNAMENTO UVP	
7	APR-23	INTEGRAZIONI ED AGGIORNAMENTI IN AMBITO AUTORIZZATIVO	

NUOVO TRONCO SUPERIORE ACQUEDOTTO DEL PESCHIERA
dalle Sorgenti alla Centrale di Salisano
CUP G33E17000400006

PROGETTO DEFINITIVO

TEAM DI PROGETTAZIONE
CAPO PROGETTO — Ing. Angelo Marchetti
IDRAULICA — Ing. Eugenio Benedini
GEOLOGIA E IDROGEOLOGIA — Geol. Stefano Tosti
GEOTECNICA E STRUTTURE — Ing. Angelo Marchetti
ASPETTI AMBIENTALI — Ing. Nicoletta Stracqualursi
ATTIVITA' TECNICHE DI SUPPORTO — Geom. Stefano Francisci
ATTIVITA' PATRIMONIALI — Geom. Fabio Pompei

Hanno collaborato:
Ing. Geol. Eliseo Paolini, Ing. Viviana Angeloro, Ing. Matteo Botticelli, Ing. PhD Chiara Petrelli, Paes. Fabiola Gennaro, Ing. Roberto Biagi, Ing. Claudio Lorusso, Geol. PhD Paolo Caporossi, Geol. Simone Febo, Geol. Yousef Abu Sabha, Geol. Filippo Arsie, Ing. Francesca Gizzi, Geom. Mirco Firinu, Geom. Mariano Troisi, Geom. Valerio Di Carlo, Geom. Fabio Frezza, Geom. Irene Crialesi, Geom. Messito Roberto Zappalà, Geom. Veronica Ceccarelli, Per. Ind. Riccardo Gagliardi, Per. Ind. Valerio Cavaliere, Ing. Lorenzo Merlini

NUOVO TRONCO SUPERIORE ACQUEDOTTO DEL PESCHIERA
OPERE DI ATTRAVERSAMENTO DEL FIUME SALTO – FASE FINALE – SEZIONI VIABILITÀ MANUFATTO DI MONTE