Firmato digitalmente da:
ANGELO MARCHETTI
ACEA ELABORI SPA
Firmato il 18/04/2023 08:16
Seriale Certificato: 447106
Valido dal 15/02/2022 al 14/02/2023
TI Trust Technologies CA

PLANIMETRIA DI CANTIERE IN FASE FINALE

scala 1:500

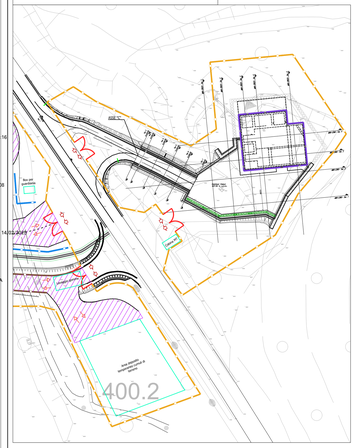

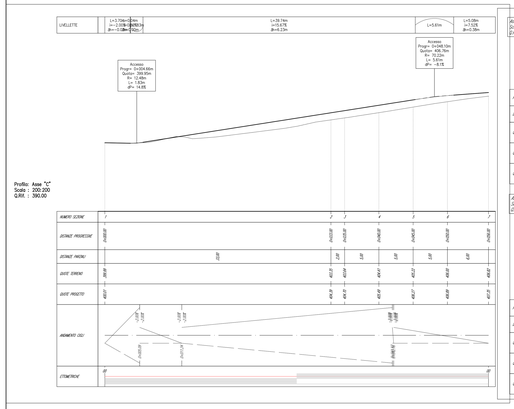

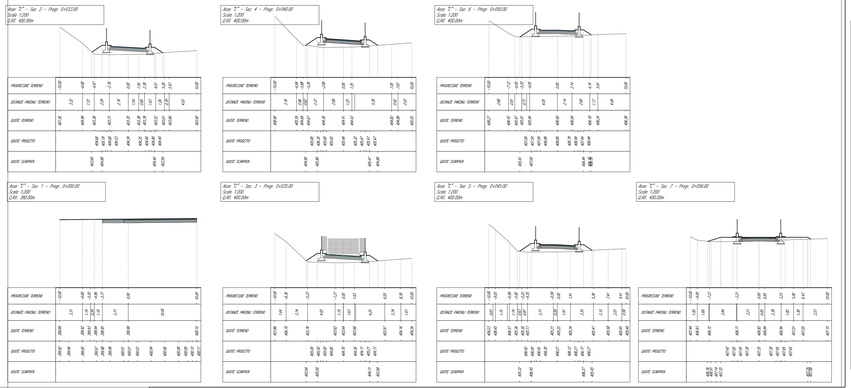

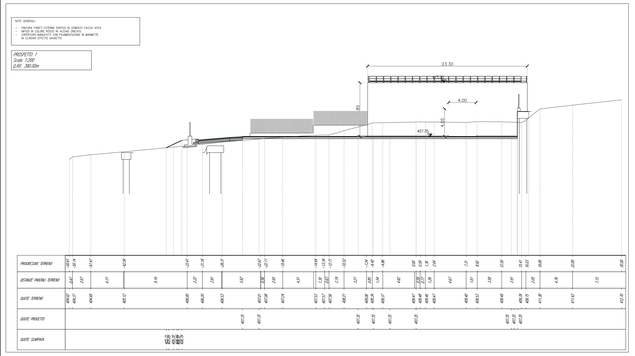

NOTA: I RILEVATI SARANNO ESEGUITI CON TERRA PROVENIENTE DA SCAVI FUORI CANTIERE

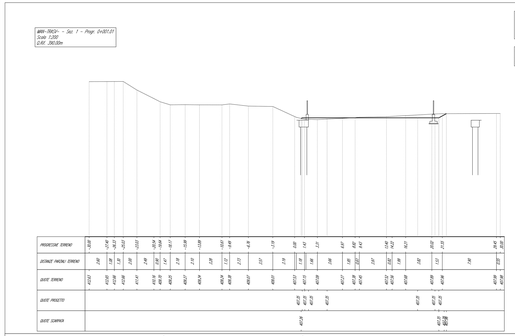

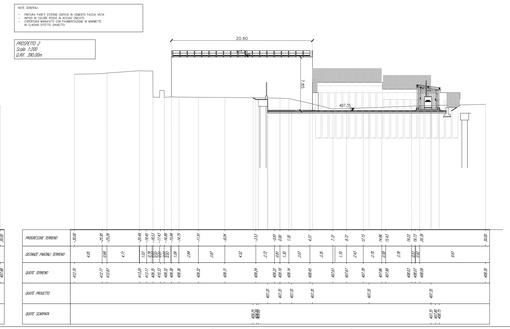

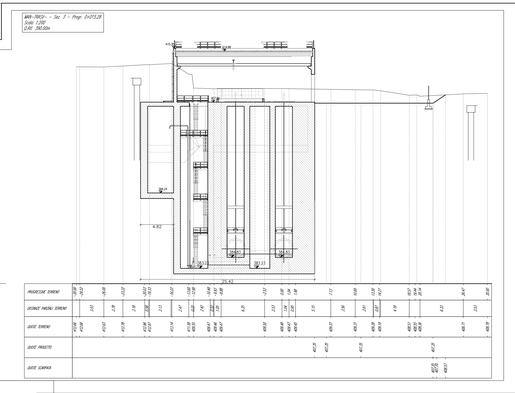

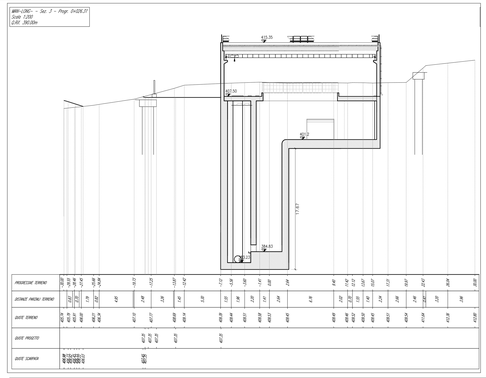

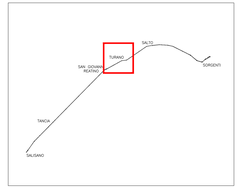

QUADRO D'UNIONE

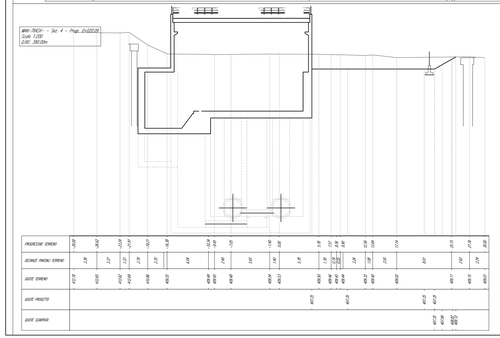

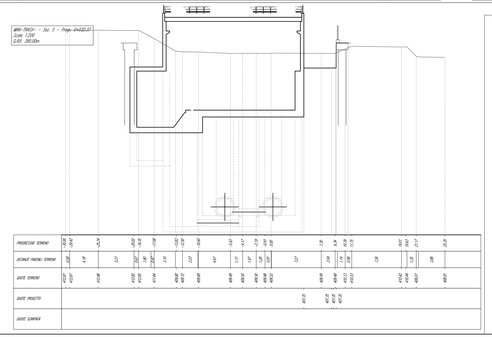

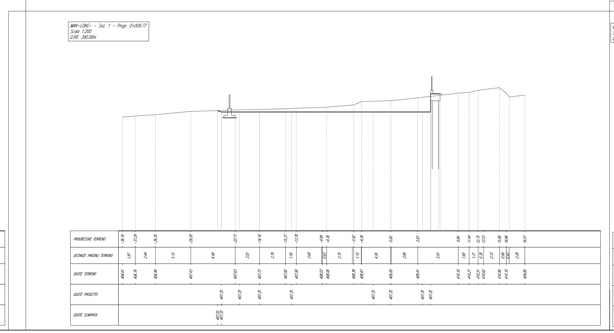

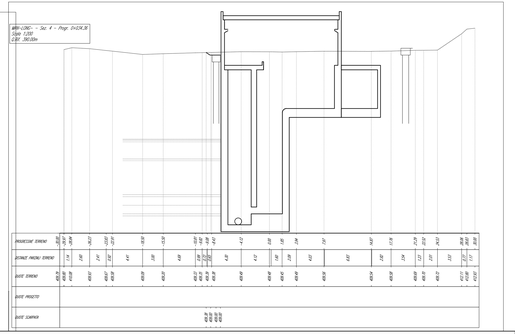

PRESIDENZA DEL CONSIGLIO DEI MINISTRI

MESSA IN SICUREZZA DEL SISTEMA ACQUEDOTTISTICO DEL PESCHIERA PER L'APPROVVIGIONAMENTO IDRICO DI ROMA CAPITALE E DELL'AREA METROPOLITANA

IL COMMISSARIO STRAORDINARIO ING. PhD MASSIMO SESSA

SUB COMMISSARIO ING. MASSIMO PATERNOSTRO

ACEA ATO 2 SPA

IL RESPONSABILE DEL PROCEDIMENTO
Ing. PhD Alessio Dalla Sega

SUPPORTO AL RESPONSABILE DEL PROCEDIMENTO
Ing. Giovanni Cannon
Dott.ssa Claudia Gandolfi
Ing. Bernardo Paglia

CONSULENTE
Ing. Sergio Salvino

ELABORATO
A194PD AFT D111 7
COD. ATO2 APE1016

DATA: OTTOBRE 2019 | SCALA: VARIE

AGG. N.	DATA	NOTE	FIRMA
1	DIC-19	AGGIORNAMENTO PER SIA	
2	MAR-20	AGGIORNAMENTO ELABORATI	
3	LUG-20	AGGIORNAMENTO ELABORATI	
4	GEN-21	AGGIORNAMENTO PARERE COLLPP ED INTEGRAZIONI VIA	
5	SETT-21	AGGIORNAMENTO ELABORATI	
6	OTT-22	AGGIORNAMENTO VIP	
7	APR-23	AGGIORNAMENTO ALLA RICHIESTA ENTI ED INTEGRAZIONI	

Progetto di sicurezza e ammodernamento dell'approvvigionamento della città metropolitana di Roma: "Messa in sicurezza del sistema acquedottistico del sistema idrico del Peschiera"
L.n.108/2021, ex DL n.77/2021 art. 44 Allegato IV

NUOVO TRONCO SUPERIORE ACQUEDOTTO DEL PESCHIERA
dalle Sorgenti alla Centrale di Salisano

CUP: G32E17000400006

PROGETTO DEFINITIVO

TEAM DI PROGETTAZIONE

CAPO PROGETTO
Ing. Angelo Marchetti
ENGLOBA
Ing. Francesco Berardo
GEOLOGIA E IDROGEOLOGIA
Dott. Giovanni Battista Bonifacio
GEOTECNICA E STRUTTURE
Ing. Giovanni Cacciatore
ASPETTI AMBIENTALI
Dott.ssa Maria Teresa Gualtieri
ASPETTI TECNICI DI SUPPORTO
Ing. Sergio Salvino
ATTIVITÀ PATRIMONIALI
Geom. Fabio Piccioni

Nome collaboratori:
Ing. Gian Gilberto Pizzolo
Ing. Viviana Angelone
Ing. Alessandro Lauri
Ing. PhD Bruno Leonardi
Geol. Fabrizio Cambi
Ing. Alessio Bosi
Ing. Claudio Lorusso
Arch. Ing. Giovanni Ferrara
Geol. Simone Fabbi
Geol. Yousef Abu Salma
Ing. Ivan Gizzi
Ing. Francesco Giuli
Geom. Mirco Finiu
Geom. Mariano Tosti
Geom. Valerio Di Carlo
Geom. Fabio Cinque
Geom. Fabio Chiesa
Geom. Massilio Roberto Zoppoli
Geom. Veronica Cacciatori
Per. Ind. Riccardo Dagliardi
Ing. Ing. Giovanni Accolla
Ing. Lorenzo Merlini

OPERE DI ATTRAVERSAMENTO DEL FIUME TURANO – MANUFATTI DI MONTE – FASE 3
– PLANIMETRIA, PROFILO E SEZIONE STRADA D'ACCESSO