Firmato digitalmente da:

ANGELO MARCHETTI

ACEA ELABORI SPA

Firmato il 18/04/2023 08:16

Seriale Certificato: 447108

Valido dal 15/02/2022 al 14/02/2025

TI Trust Technologies CA

# PLANIMETRIA DI CANTIERE IN FASE FINALE

scala 1:500

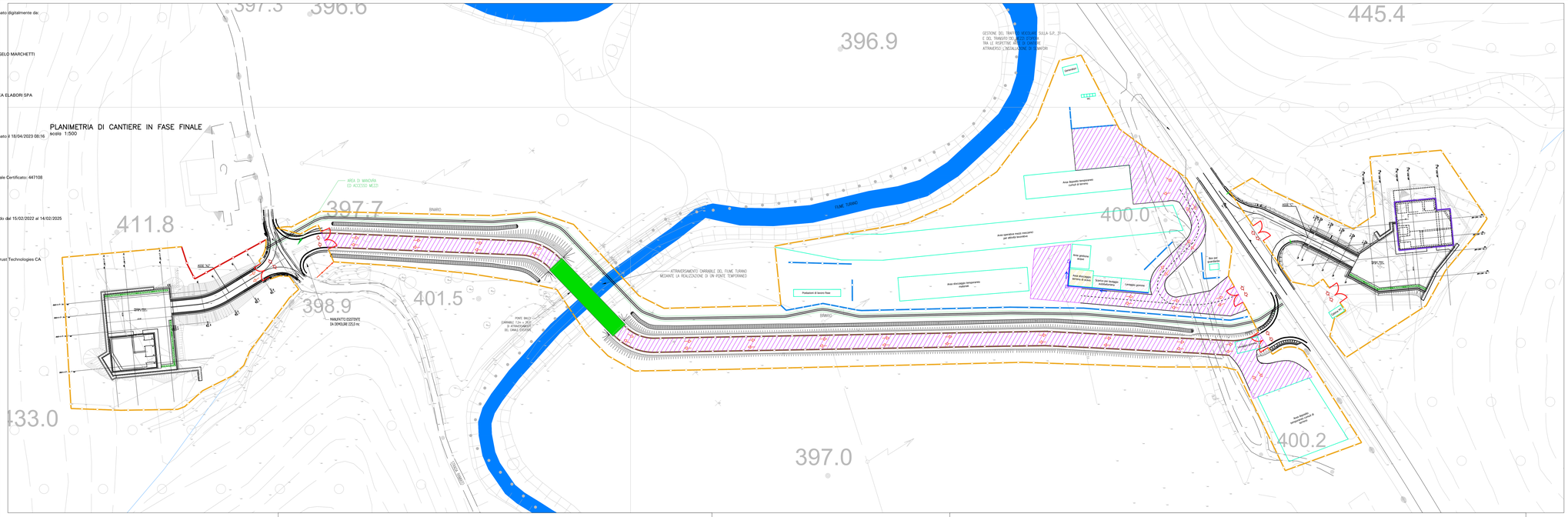


## LEGENDA GRAFICA

- TUBO SU FONDAZIONE IN CLS CON LAMIERA
- RECINZIONE NEW JERSEY
- RECINZIONE CORDOLO CLS CON PANNELLI FONOASSORBENTI
- RECINZIONE PICCHETTI E RETE
- PARAPETTO TUBO E GIUNTO
- ASSE DI RIFERIMENTO PROFILI/SEZIONI
- AREE DI INGOMBRO ATTREZZATURE IMPIANTI ECC
- AREE DI INGOMBRO ATTREZZATURE IMPIANTI ECC - PRIMA FASE
- DIREZIONE DEFLUSSO ACQUE ELEMENTI DI RACCOLTA
- INGRESSO/USCITA DAL CANTIERE
- AREA CARRABILE
- AREA IMPERMEABILIZZATA
- PONTE BAILEY CARRABILE

## TABELLA STERRI E RIPORTI FASE CANTIERE FINALE

| STERRO | RIPORTO |
|---|---|
| 6310 m³ | 32370 m³ |

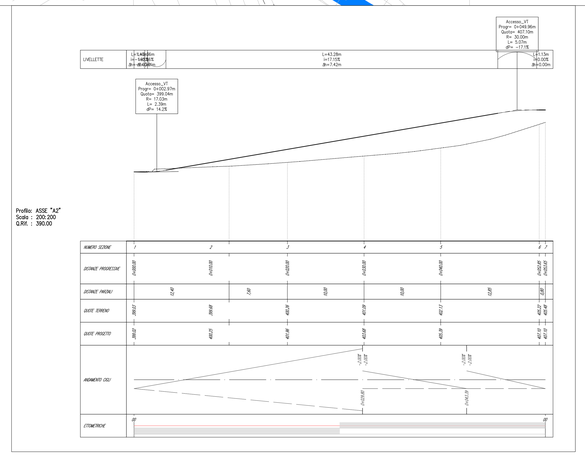


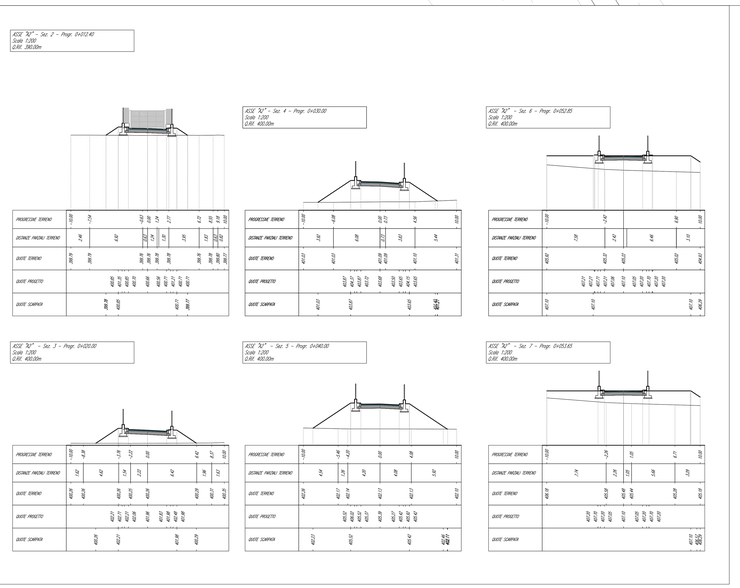


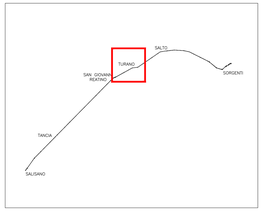


QUADRO D'UNIONE

PRESIDENZA DEL CONSIGLIO DEI MINISTRI

MESSA IN SICUREZZA DEL SISTEMA ACQUEDOTTISTICO DEL PESCHIERA PER L'APPROVVIGIONAMENTO IDRICO DI ROMA CAPITALE E DELL'AREA METROPOLITANA

IL COMMISSARIO STRAORDINARIO ING. PhD MASSIMO SESSA

SUB COMMISSARIO ING. MASSIMO PATERNOSTRO

ACEA ATO 2 SPA

**IL RESPONSABILE DEL PROCEDIMENTO**
Ing. PhD Alessio Dalla Sita

**SUPPORTO AL RESPONSABILE DEL PROCEDIMENTO**
Dott. Avv. Vittorio Gennari
Sig.ra Claudia Vendetti
Ing. Bernabo Pegna

**CONSULENTE**
Ing. Sergio Esposito

ELABORATO
A194PD AFT D289 1

CODI_ATO2_APE10116

DATA OTTOBRE 2022 SCALA VARIE

| AGG. N. | DATA | NOTE | FIRMA |
|---|---|---|---|
| 1 | APR-23 | INTEGRAZIONE ED ADEGUAMENTI PER PARERI AUTORIZZATIVI | |
| 2 | | | |
| 3 | | | |
| 4 | | | |
| 5 | | | |
| 6 | | | |
| 7 | | | |

Progetto di sicurezza e ammodernamento dell'approvvigionamento della città metropolitana di Roma
"Messa in sicurezza e ammodernamento del sistema idrico del Peschiera".
L.n.108/2021, art 2c, D.L n.77/2021 art. 44 Allegato IV

# NUOVO TRONCO SUPERIORE ACQUEDOTTO DEL PESCHIERA
## dalle Sorgenti alla Centrale di Salisano

CUP G33E17000400006

## PROGETTO DEFINITIVO

**TEAM DI PROGETTAZIONE**

**GRUPPO PROGETTO**
Ing. Alessio Dalla Sita

**IDRAULICA**
Ing. Eugenio Benedini

**GEOLOGIA E IDROGEOLOGIA**
Geol. Paolo Nicolosi

**GEOTECNICA E STRUTTURE**
Ing. Andrea Bernardini
Ing. Andrea Scorzini

**ASPETTI AMBIENTALI**
Ing. Giovanni Battista Chirico

**ATTIVITA' TECNICHE DI SUPPORTO**
Geom. Stefano D'Ambrosio

**ATTIVITA' PATRIMONIALI**
Geom. Fabio Evangelisti

**Hanno collaborato:**
Ing. Geol. Eliseo Fraolini
Ing. Alessandro Mancini
Ing. Matteo Bottiglieri
Ing. PhD Chiara Petrelli
Perit. Fabiola Gennari
Ing. Roberta Biagi
Ing. Giulia Bernardini
Geol. PhD Paolo Capotorti
Geol. Simone Fabri
Geol. Youssef Abu Salma
Geol. Filippo Arena
Ing. Francesco Giuli
Geom. Mirko Firmo
Geom. Mariano Trotti
Geom. Valerio Di Carlo
Geom. Fabio Frezza
Geom. Irene Cristesi
Geom. Massimo Roberto Zappolli
Geom. Veronica Ceccarelli
Per. Ind. Riccardo Gagliardi
Per. Ind. Valerio Cavallaro
Ing. Lorenzo Martini

**NUOVO TRONCO SUPERIORE ACQUEDOTTO DEL PESCHIERA**

OPERE DI ATTRAVERSAMENTO DEL FIUME TURANO – MANUFATTO DI VALLE – FASE 3 – PLANIMETRIA, PROFILO E SEZIONI STRADA D'ACCESSO