Asse Pesch Inf DX
SEZIONE N.: 7
QT. PROGETTO: 183,864
DIST.PROG.: 76,801
DIST.PREC.: 9,845
DIST.SUCC.: 8,966

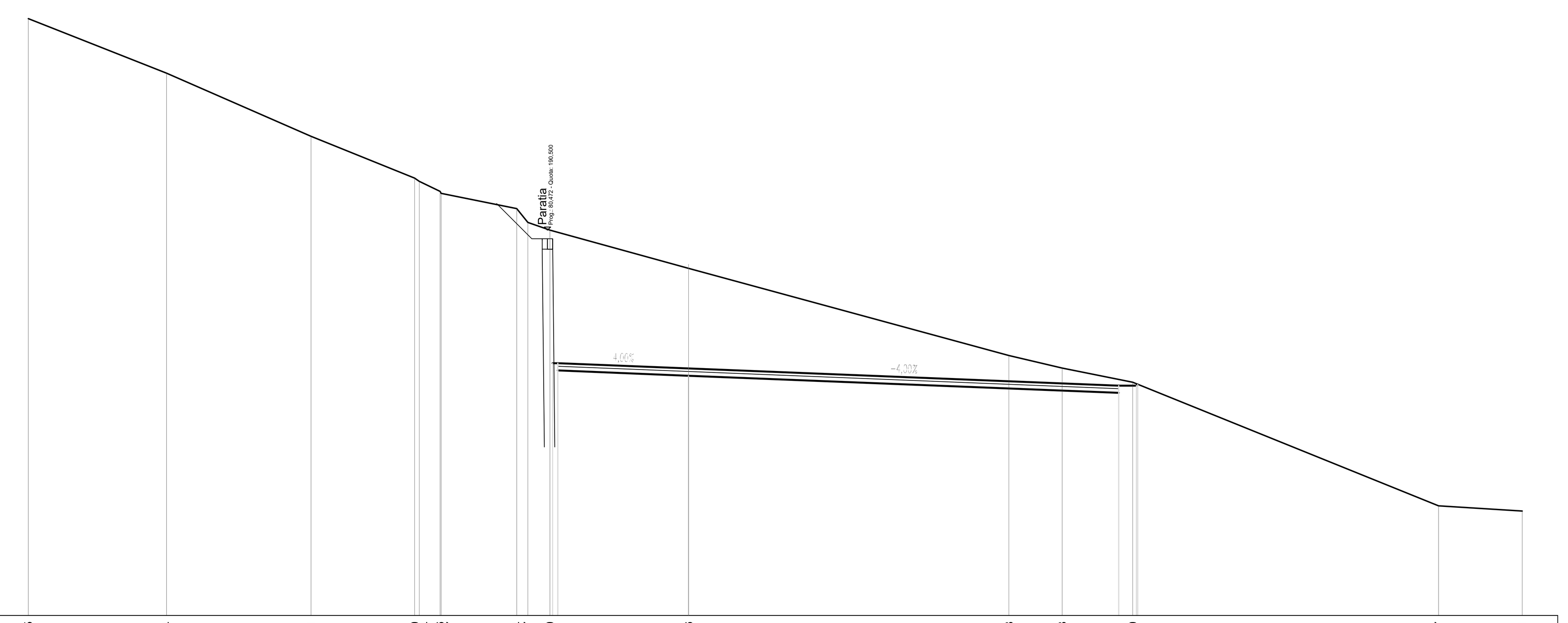

SCALA 1:200

QT.RIF. 172,000

QUOTE TERRENO	200,65; 198,04; 195,01; 193,00; 192,84; 192,36; 192,27; 191,54; 190,87; 190,50; 188,66; 184,48; 183,88; 183,20; 177,27; 177,01
DIST.PARZ. TERRENO	6,63; 6,93; 4,97; 1,00; 3,63; 0,53; 1,06; 6,65; 15,37; 2,56; 3,38; 14,68; 4,01
QUOTE PROGETTO	184,11; 183,76; 184,11; 184,11; 183,51; 183,04; 183,04; 182,69; 183,04; 183,10
DIST.PARZIALI PROGETTO	6,27; 20,64; 0,85
QUOTE PAVIMENTAZIONE	184,11; 184,10; 183,86; 183,05; 183,04
DIST. PARZ. PAVIMENTAZIONE	6,02; 20,39

Asse Pesch Inf DX
SEZIONE N.: 8
QT. PROGETTO: 183,415
DIST.PROG.: 85,767
DIST.PREC.: 8,966
DIST.SUCC.: 6,943

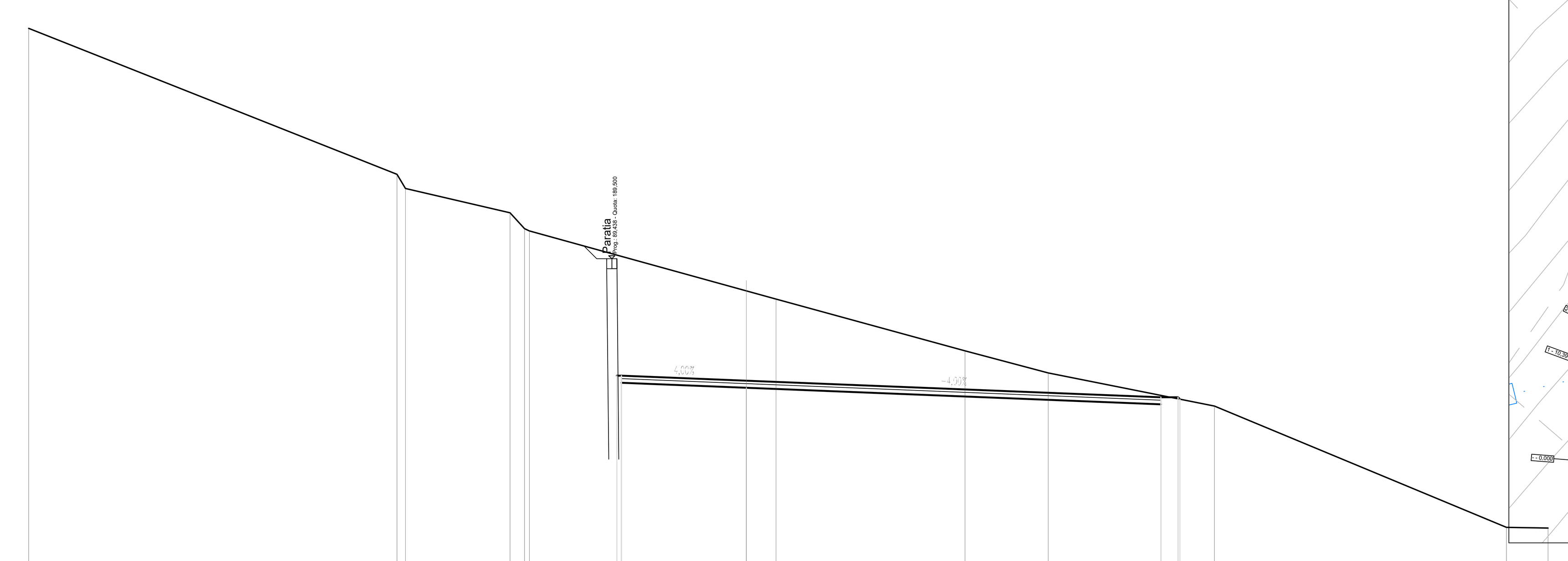

SCALA 1:200

QT.RIF. 172,000

QUOTE TERRENO	201,00; 193,71; 193,01; 191,80; 191,00; 190,89; 187,89; 187,48; 184,91; 183,80; 182,15; 176,09; 176,06
DIST.PARZ. TERRENO	18,38; 5,22; 0,72; 10,83; 1,48; 9,43; 4,16; 8,29; 14,56; 2,08
QUOTE PROGETTO	183,66; 183,31; 183,66; 183,66; 183,06; 182,59; 182,59; 182,24; 182,59; 182,49
DIST.PARZIALI PROGETTO	6,24; 20,69; 0,85
QUOTE PAVIMENTAZIONE	183,66; 183,65; 183,42; 182,60; 182,59
DIST. PARZ. PAVIMENTAZIONE	5,99; 20,44

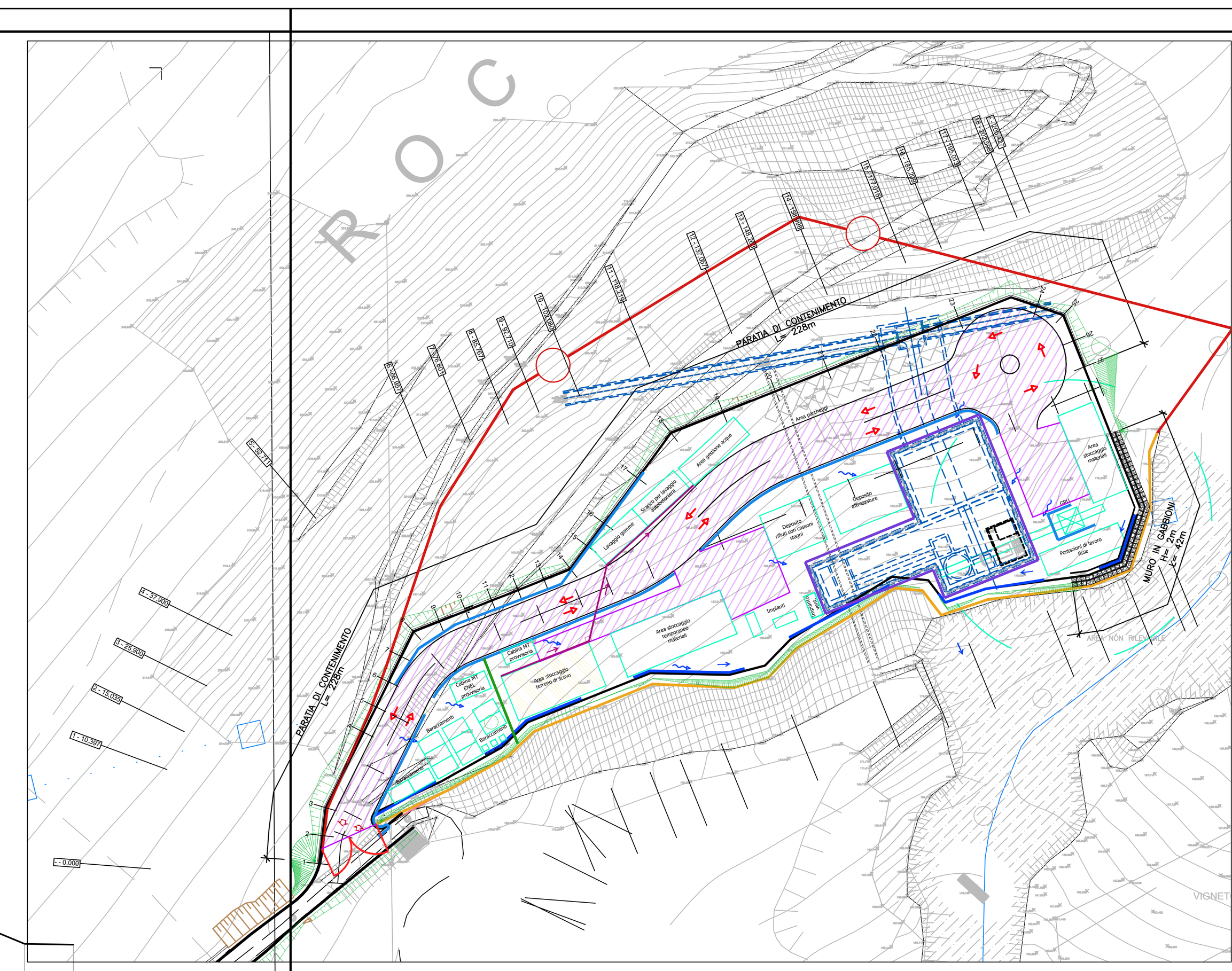

Asse Pesch Inf DX
SEZIONE N.: 9
QT. PROGETTO: 183,068
DIST.PROG.: 92,710
DIST.PREC.: 6,943
DIST.SUCC.: 9,369

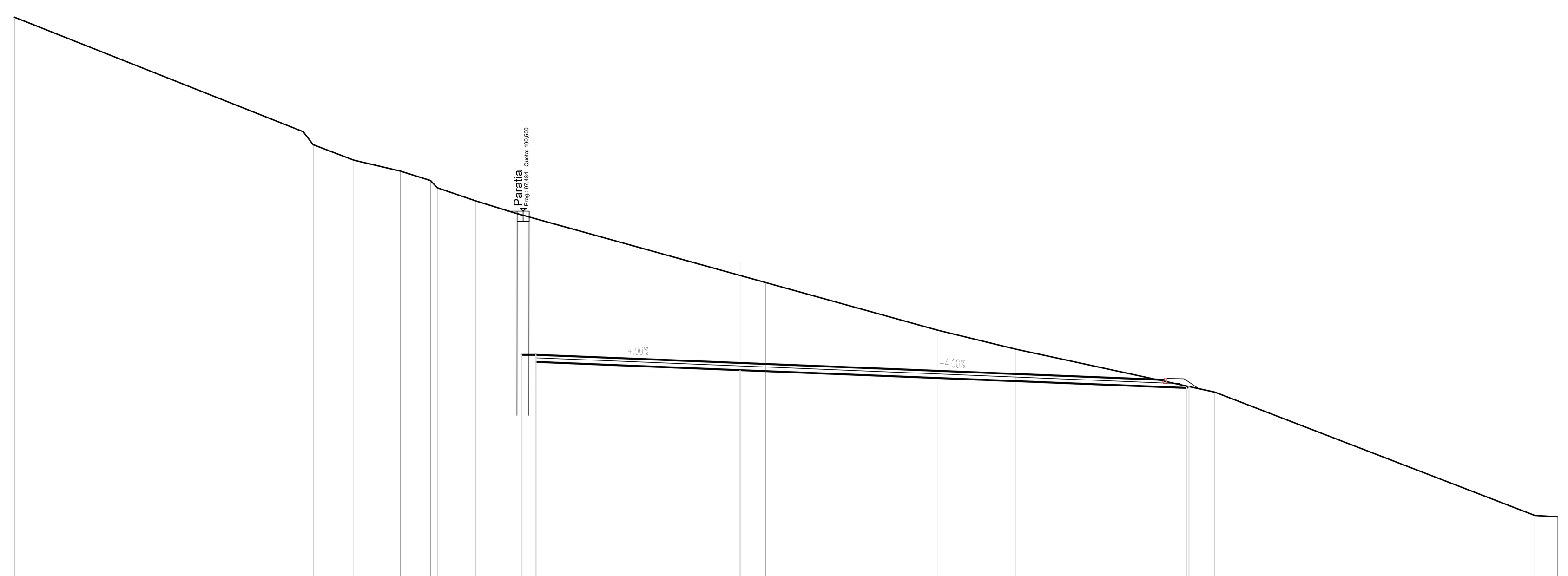

SCALA 1:200

QT.RIF. 171,000

QUOTE TERRENO	200,00; 194,39; 193,76; 193,00; 192,46; 192,00; 191,65; 191,00; 190,42; 187,35; 187,00; 184,68; 183,75; 181,64; 175,60; 175,53
DIST.PARZ. TERRENO	14,13; 0,49; 1,98; 2,27; 1,49; 1,89; 1,86; 11,07; 1,25; 8,39; 3,82; 9,77; 15,65; 1,11
QUOTE PROGETTO	183,47; 183,12; 183,47; 183,47; 182,72; 181,84; 181,92
DIST.PARZIALI PROGETTO	0,69; 9,99; 21,86
QUOTE PAVIMENTAZIONE	183,47; 183,46; 183,07; 182,25; 182,31; 182,29; 181,81
DIST. PARZ. PAVIMENTAZIONE	9,74; 20,47; 0,85; 0,72

Asse Pesch Inf DX
SEZIONE N.: 10
QT. PROGETTO: 182,600
DIST.PROG.: 102,080
DIST.PREC.: 9,369
DIST.SUCC.: 16,140

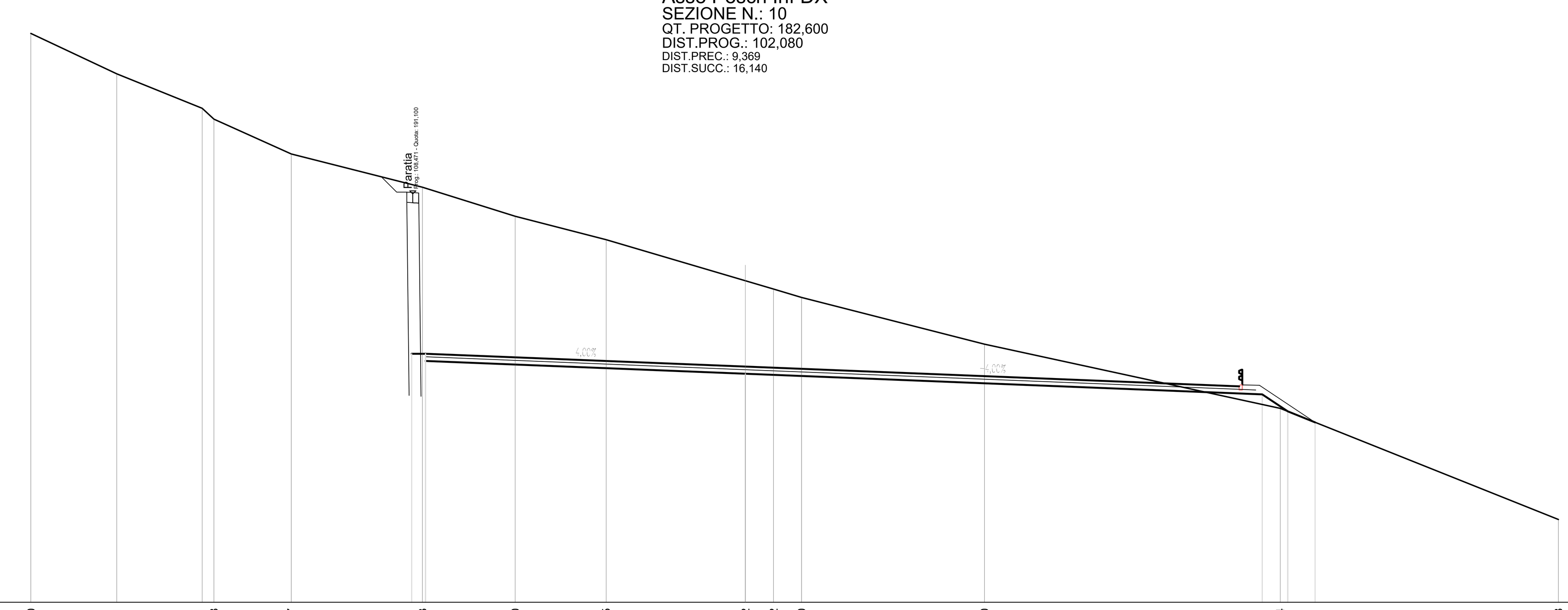

SCALA 1:200

QT.RIF. 171,000

QUOTE TERRENO	199,00; 197,01; 195,31; 194,78; 193,07; 191,43; 190,00; 188,85; 186,82; 186,42; 186,00; 183,70; 180,54; 175,08
DIST.PARZ. TERRENO	4,22; 4,21; 0,58; 3,81; 6,45; 4,56; 4,48; 6,85; 1,39; 1,38; 9,00; 14,55; 13,68
QUOTE PROGETTO	183,23; 183,23; 183,23; 182,88; 182,25; 181,23; 180,39; 179,85
DIST.PARZIALI PROGETTO	0,69; 15,73; 25,43; 1,26; 1,35
QUOTE PAVIMENTAZIONE	183,23; 183,22; 182,60; 181,64; 181,70; 181,68; 179,85
DIST. PARZ. PAVIMENTAZIONE	15,48; 24,05; 0,85; 2,74

Asse Pesch Inf DX
SEZIONE N.: 11
QT. PROGETTO: 181,793
DIST.PROG.: 118,219
DIST.PREC.: 16,140
DIST.SUCC.: 18,838

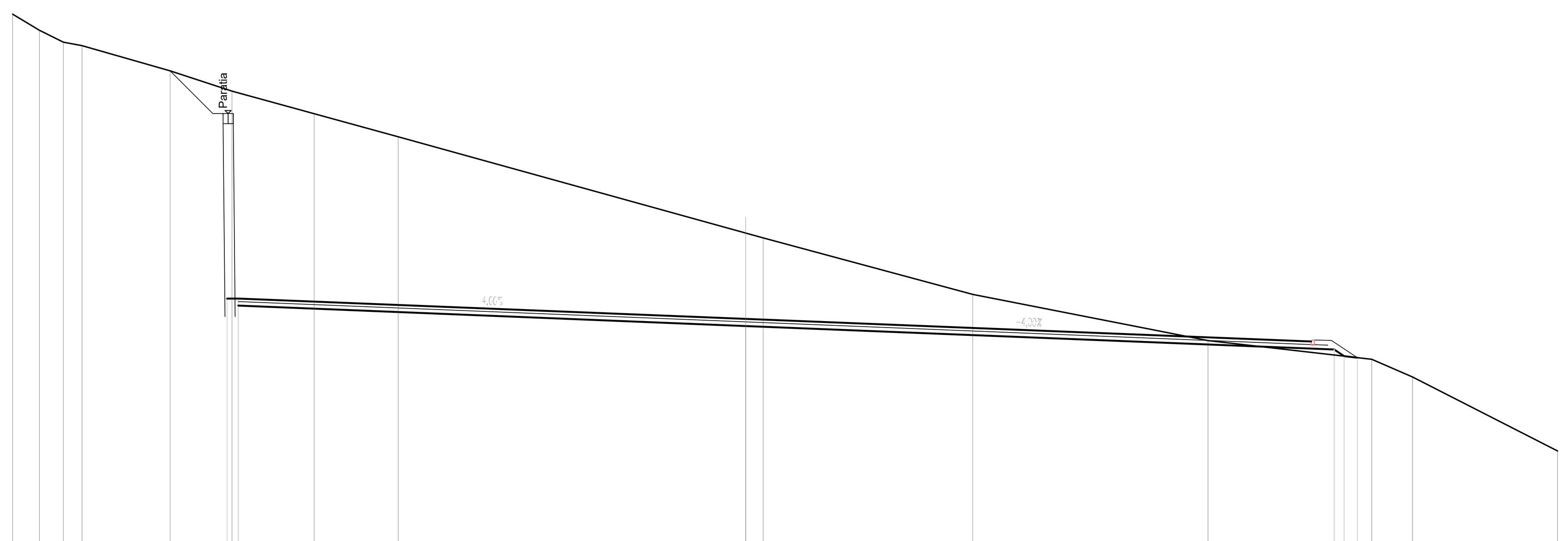

SCALA 1:200

QT.RIF. 170,000

QUOTE TERRENO	196,79; 196,00; 195,41; 195,24; 194,00; 193,00; 191,89; 190,76; 186,02; 185,78; 183,00; 180,73; 179,80; 178,93; 175,29
DIST.PARZ. TERRENO	1,32; 1,17; 0,92; 4,35; 3,05; 4,04; 4,15; 17,12; 0,86; 10,32; 11,59; 8,07; 2,00; 7,15
QUOTE PROGETTO	182,79; 182,44; 182,79; 182,79; 181,44; 180,28; 179,96; 179,88
DIST.PARZIALI PROGETTO	0,55; 25,00; 28,99; 0,49; 0,65
QUOTE PAVIMENTAZIONE	182,79; 182,78; 181,79; 180,69; 180,75; 180,73; 179,88
DIST. PARZ. PAVIMENTAZIONE	24,75; 27,61; 0,85; 1,28

Asse Pesch Inf DX
SEZIONE N.: 12
QT. PROGETTO: 180,851
DIST.PROG.: 137,057
DIST.PREC.: 18,838
DIST.SUCC.: 11,206

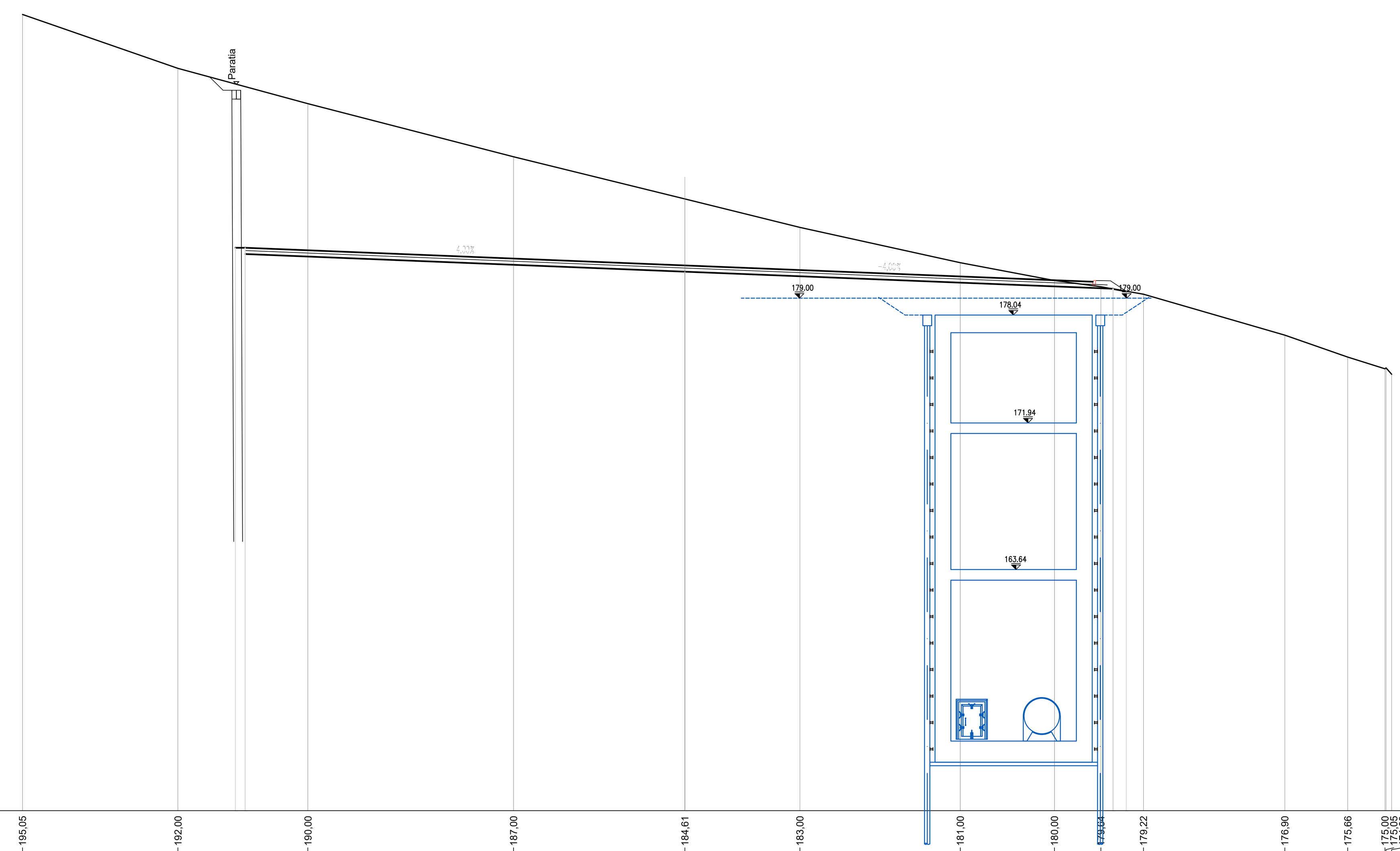

SCALA 1:200

QT.RIF. 150,000

QUOTE TERRENO	195,05; 192,00; 190,00; 187,00; 184,61; 183,00; 181,00; 180,00; 179,04; 179,22; 176,90; 175,66; 175,00; 175,05; 174,69
DIST.PARZ. TERRENO	8,80; 7,35; 11,64; 9,70; 6,51; 9,08; 5,33; 2,63; 2,41; 8,00; 3,56; 2,10
QUOTE PROGETTO	181,85; 181,50; 181,85; 181,85; 180,50; 179,53; 179,52; 179,39
DIST.PARZIALI PROGETTO	0,55; 24,89; 24,22; 0,73
QUOTE PAVIMENTAZIONE	181,85; 181,84; 180,85; 179,94; 180,00; 179,98; 179,39
DIST. PARZ. PAVIMENTAZIONE	24,64; 22,84; 0,85; 0,89

PRESIDENZA DEL CONSIGLIO DEI MINISTRI

MESSA IN SICUREZZA DEL SISTEMA ACQUEDOTTISTICO DEL PESCHIERA PER L'APPROVVIGIONAMENTO IDRICO DI ROMA CAPITALE E DELL'AREA METROPOLITANA

IL COMMISSARIO STRAORDINARIO ING. PhD MASSIMO SESSA

SUB COMMISSARIO ING. MASSIMO PATERNOSTRO

acea acqua — ACEA ATO 2 SPA

acea ingegneria e servizi

IL RESPONSABILE DEL PROCEDIMENTO
Ing. PhD Alessia Delle Site

SUPPORTO AL RESPONSABILE DEL PROCEDIMENTO
Dott. Avv. Vittorio Gennari
Sig.ra Claudia Iacobelli
Ing. Barnaba Paglia

CONSULENTE
Ing. Biagio Eramo

ELABORATO
A194PD CTD D360 1
COD. ATO2 APE10116
DATA OTTOBRE 2022 — SCALA 1:200

Progetto di sicurezza e ammodernamento dell'approvvigionamento della città metropolitana di Roma "Messa in sicurezza e ammodernamento del sistema idrico del Peschiera", L.n.108/2021, ex DL n.77/2021 art. 44 Allegato IV

AGG. N.	DATA	NOTE	FIRMA
1	APR-23	INTEGRAZIONI ED AGGIORNAMENTI IN AMBITO AUTORIZZATIVO	
2			
3			
4			
5			
6			
7			

NUOVO TRONCO SUPERIORE ACQUEDOTTO DEL PESCHIERA dalle Sorgenti alla Centrale di Salisano

CUP G33E17000400006

PROGETTO DEFINITIVO

TEAM DI PROGETTAZIONE

CAPO PROGETTO Ing. Angelo Marchetti
IDRAULICA Ing. Eugenio Benedini
GEOLOGIA E IDROGEOLOGIA Geol. Stefano Tosti
GEOTECNICA E STRUTTURE Ing. Angelo Marchetti
ASPETTI AMBIENTALI Ing. Nicoletta Stracqualursi
ATTIVITA' TECNICHE DI SUPPORTO Geom. Stefano Francisci
ATTIVITA' PATRIMONIALI Geom. Fabio Pompei

Hanno collaborato:
Ing. Geol. Eliseo Paolini, Ing. Viviana Angeloro, Ing. Matteo Botticelli, Ing. PhD Chiara Petrelli, Paes. Fabiola Gennaro, Ing. Roberto Biagi, Ing. Claudio Lorusso, Geol. PhD Paolo Caporossi, Geol. Simone Febo, Geol. Yousef Abu Sabha, Geol. Filippo Arsie, Ing. Francesca Gizzi, Geom. Mirco Firinu, Geom. Mariano Troisi, Geom. Valerio Di Carlo, Geom. Fabio Frezza, Geom. Irene Crialesi, Geom. Messito Roberto Zappalà, Geom. Veronica Ceccarelli, Per. Ind. Riccardo Gagliardi, Per. Ind. Valerio Cavaliere, Ing. Lorenzo Merlini

OPERE DI SORPASSO CENTRALE DI SALISANO

OPERE DI COLLEGAMENTO AL TRONCO INFERIORE DESTRO – PLANIMETRIA E SEZIONI TRASVERSALI CANTIERE TAV 2/3