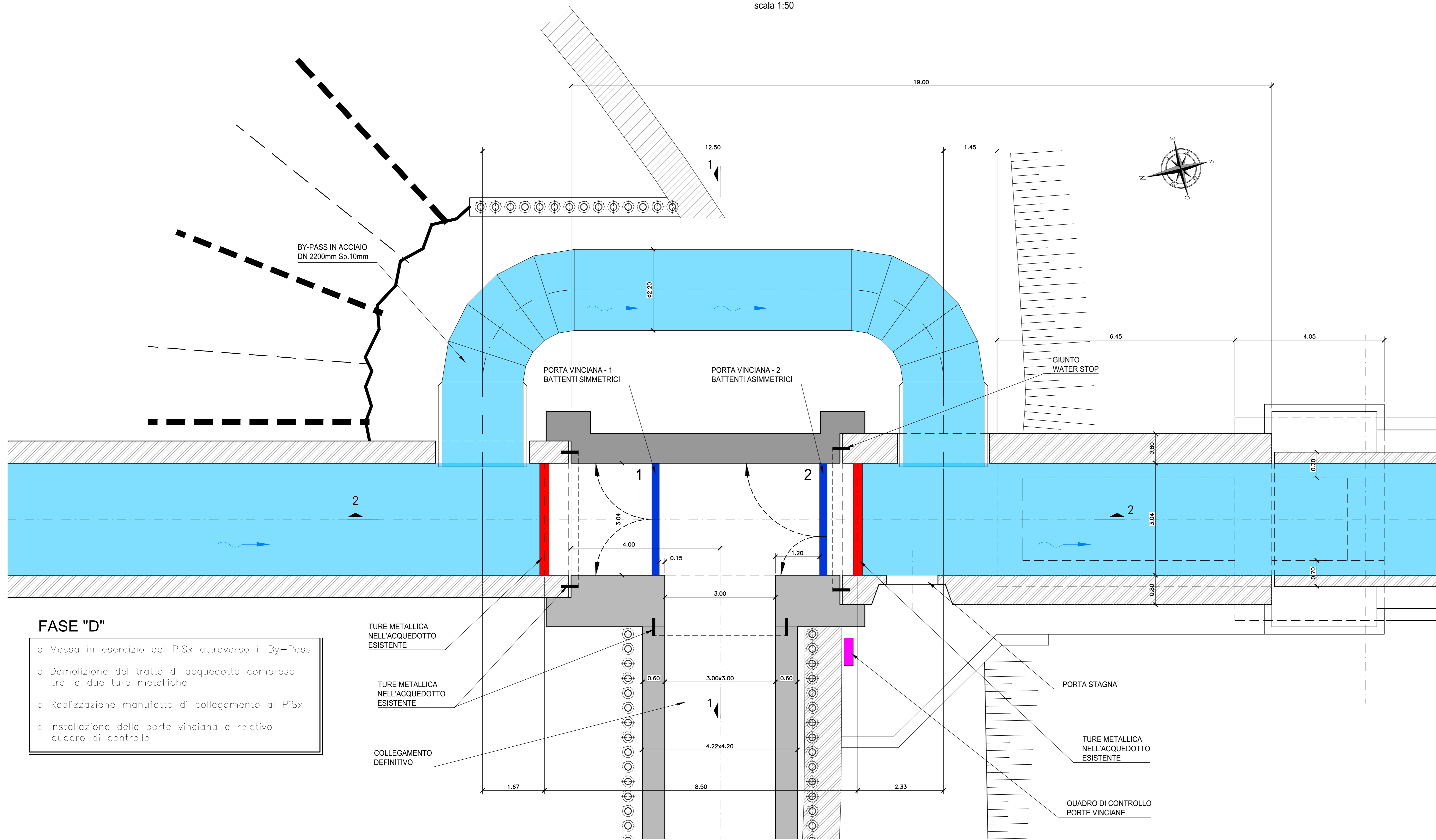


PIANTA
FASE - "D"
scala 1:50



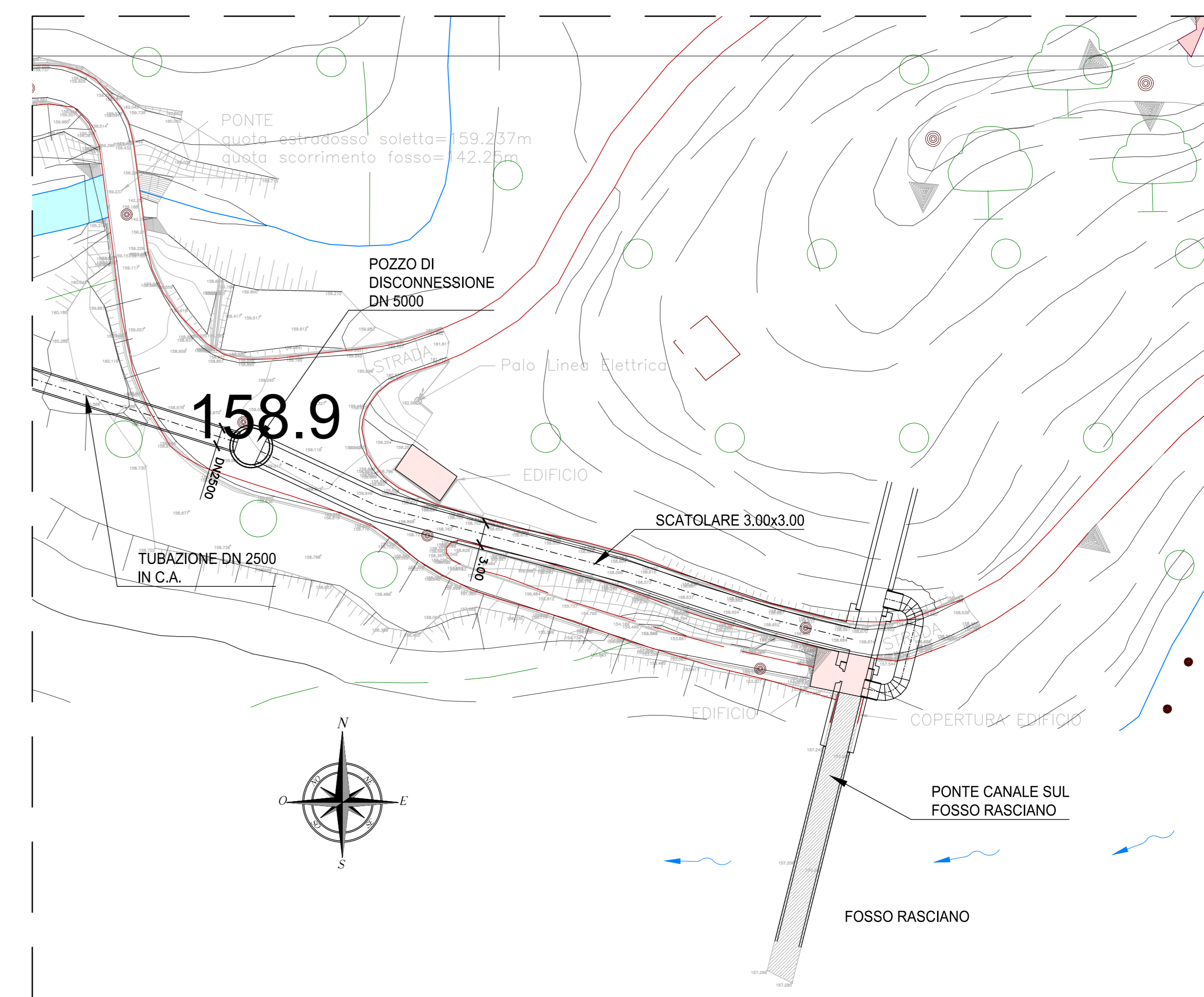
FASE "D"

- o Messa in esercizio del PiSx attraverso il By-Pass
- o Demolizione del tratto di acquedotto compreso tra le due ture metalliche
- o Realizzazione manufatto di collegamento al PiSx
- o Installazione delle porte vinciana e relativo quadro di controllo

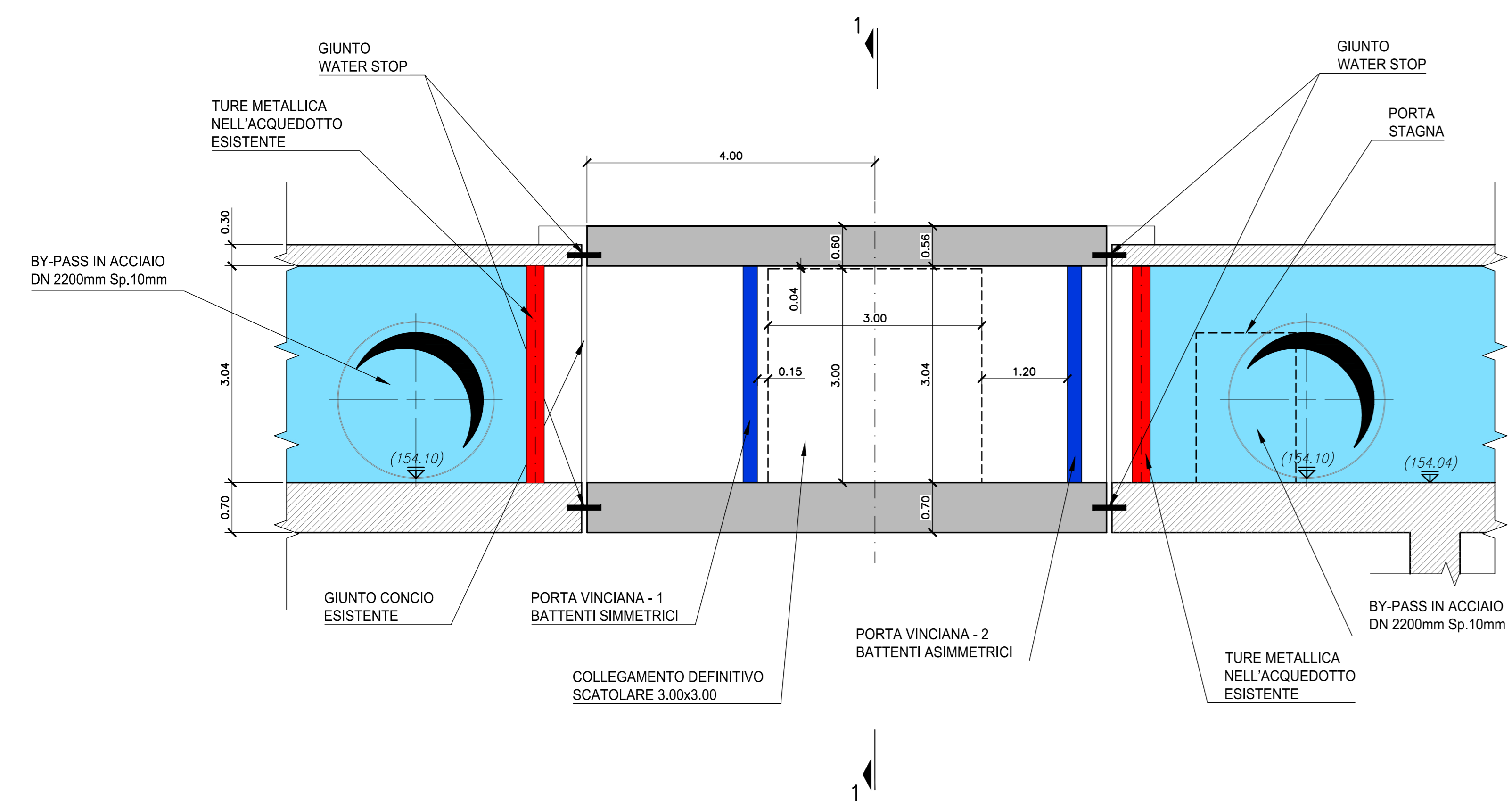
TURE METALLICA NELL'ACQUEDOTTO ESISTENTE
TURE METALLICA NELL'ACQUEDOTTO ESISTENTE
COLLEGAMENTO DEFINITIVO

PORTA STAGNA
TURE METALLICA NELL'ACQUEDOTTO ESISTENTE
QUADRO DI CONTROLLO PORTE VINCIANE

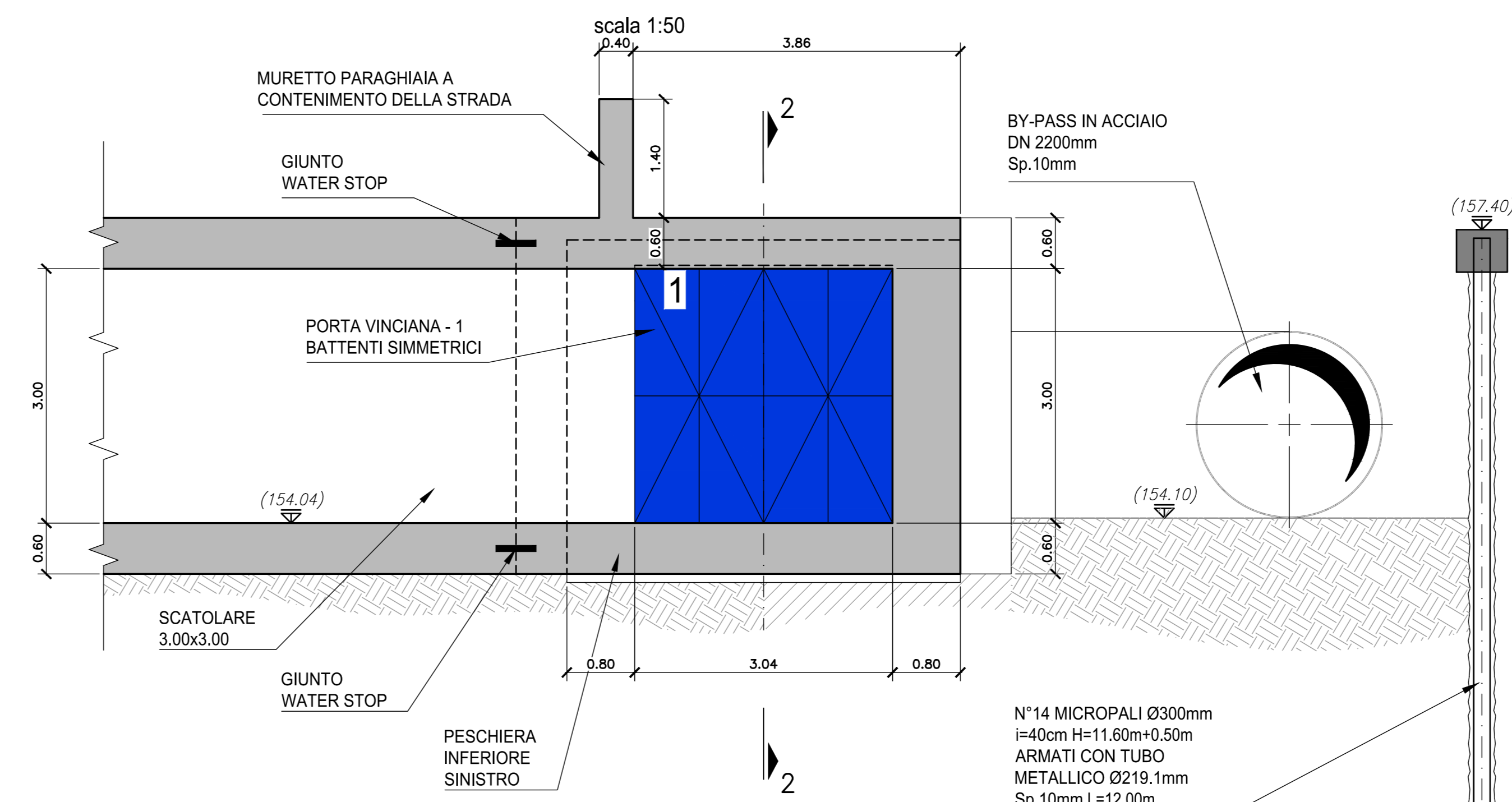
STRALCIO PLANIMETRICO
scala 1:500



SEZIONE 2-2
scala 1:50



SEZIONE 1-1
scala 1:50





PRESIDENZA DEL CONSIGLIO DEI MINISTRI
MESSA IN SICUREZZA DEL SISTEMA ACQUEDOTTISTICO
DEL PESCHIERA PER L'APPROVVIGIONAMENTO IDRICO
DI ROMA CAPITALE E DELL'AREA METROPOLITANA

IL COMMISSARIO STRAORDINARIO ING. PhD MASSIMO SESSA
SUB COMMISSARIO ING. MASSIMO PATERNOSTRO

<p>acequa ACEA ATO 2 SPA</p> <p>aceo Ingegneria e servizi</p> <p>ELABORATO A194PD CTS D379 1 COD_ATO2_APE10116 DATA OTTOBRE 2022 SCALA VARIE</p> <table border="1" style="width: 100%; border-collapse: collapse;"> <thead> <tr> <th>AGG. N.</th> <th>DATA</th> <th>NOTE</th> <th>FIRMA</th> </tr> </thead> <tbody> <tr> <td>1</td> <td>APR-23</td> <td>INTEGRAZIONI ED ACCORDAMENTI IN AMBITO APPROVVIGIONAMENTO</td> <td></td> </tr> <tr> <td>2</td> <td></td> <td></td> <td></td> </tr> <tr> <td>3</td> <td></td> <td></td> <td></td> </tr> <tr> <td>4</td> <td></td> <td></td> <td></td> </tr> <tr> <td>5</td> <td></td> <td></td> <td></td> </tr> <tr> <td>6</td> <td></td> <td></td> <td></td> </tr> <tr> <td>7</td> <td></td> <td></td> <td></td> </tr> </tbody> </table>	AGG. N.	DATA	NOTE	FIRMA	1	APR-23	INTEGRAZIONI ED ACCORDAMENTI IN AMBITO APPROVVIGIONAMENTO		2				3				4				5				6				7				<p>IL RESPONSABILE DEL PROCEDIMENTO Ing. PhD Alessio Della Siva</p> <p>SUPPORTO AL RESPONSABILE DEL PROCEDIMENTO Dott. Avv. Vittorio Gennari Dott. Claudia Iacobelli Ing. Bernardo Paglia</p> <p>CONSULENTE Ing. Biagio Errano</p> <p>Progetto di sicurezza e ammodernamento dell'approvvigionamento della città metropolitana di Roma "Messa in sicurezza e ammodernamento del sistema idrico del Peschiera". L.n.108/2021, ex DL n.77/2021 art. 44 Allegato IV CUP 633E17000400006</p> <p>OPERE DI SORPASSO CENTRALE DI SALISANO</p> <p>OPERE DI COLLEGAMENTO AL TRONCO INFERIORE SINISTRO - CARPENTERIA MANUFATTO DI COLLEGAMENTO</p> <p>TEAM DI PROGETTAZIONE</p> <table border="0" style="width: 100%;"> <tr> <td style="width: 50%; vertical-align: top;"> <p>CAPO PROGETTO Ing. Angelo Marchetti</p> <p>PROGETTAZIONE Ing. Eugenio Bernardini</p> <p>GEOMETRA E PRODOTTORE Geom. Stefano Toti</p> <p>ASPECTI AMBIENTALI Ing. Riccardo Stronquisti</p> <p>ATTIVITA' PATRIMONIALI Geom. Fabio Pompili</p> </td> <td style="width: 50%; vertical-align: top;"> <p>Norma collaboratori: Ing. Geol. Eliseo Paoletti</p> <p>Ing. Vittorio Angeloni Ing. Matteo Briccetti Ing. PhD Chiara Petrelli Dott. Fabio Saverio Ing. Roberto Biagi Ing. Claudio Caravita Geom. PhD Paolo Caporaso</p> <p>Geom. Simone Fazio Geom. Youssef Alou Sabaha Geom. Filippo Arisa Ing. Francesco Stazi</p> </td> </tr> </table> <p>Geom. Mirco Firino Geom. Mariano Trusi Geom. Vittorio Di Carra Geom. Fabio Frezza Geom. Irene Orlandi</p> <p>Geom. Massimo Roberto Zappala Geom. Veronica Ciccarelli Per. Ing. Riccardo Scaglioni Per. Ing. Vittorio Cavallera Ing. Lorenzo Martini</p>	<p>CAPO PROGETTO Ing. Angelo Marchetti</p> <p>PROGETTAZIONE Ing. Eugenio Bernardini</p> <p>GEOMETRA E PRODOTTORE Geom. Stefano Toti</p> <p>ASPECTI AMBIENTALI Ing. Riccardo Stronquisti</p> <p>ATTIVITA' PATRIMONIALI Geom. Fabio Pompili</p>	<p>Norma collaboratori: Ing. Geol. Eliseo Paoletti</p> <p>Ing. Vittorio Angeloni Ing. Matteo Briccetti Ing. PhD Chiara Petrelli Dott. Fabio Saverio Ing. Roberto Biagi Ing. Claudio Caravita Geom. PhD Paolo Caporaso</p> <p>Geom. Simone Fazio Geom. Youssef Alou Sabaha Geom. Filippo Arisa Ing. Francesco Stazi</p>
AGG. N.	DATA	NOTE	FIRMA																																
1	APR-23	INTEGRAZIONI ED ACCORDAMENTI IN AMBITO APPROVVIGIONAMENTO																																	
2																																			
3																																			
4																																			
5																																			
6																																			
7																																			
<p>CAPO PROGETTO Ing. Angelo Marchetti</p> <p>PROGETTAZIONE Ing. Eugenio Bernardini</p> <p>GEOMETRA E PRODOTTORE Geom. Stefano Toti</p> <p>ASPECTI AMBIENTALI Ing. Riccardo Stronquisti</p> <p>ATTIVITA' PATRIMONIALI Geom. Fabio Pompili</p>	<p>Norma collaboratori: Ing. Geol. Eliseo Paoletti</p> <p>Ing. Vittorio Angeloni Ing. Matteo Briccetti Ing. PhD Chiara Petrelli Dott. Fabio Saverio Ing. Roberto Biagi Ing. Claudio Caravita Geom. PhD Paolo Caporaso</p> <p>Geom. Simone Fazio Geom. Youssef Alou Sabaha Geom. Filippo Arisa Ing. Francesco Stazi</p>																																		