Firmato digitalmente da:
ANGELO MARCHETTI
ACEA ELABORI SPA
Firmato il 18/04/2023 08:18
Seriale Certificato: 447108
Valido dal 15/02/2022 al 14/02/2025
TI Trust Technologies CA

Asse M4_C
SEZIONE N.: 1
QT. PROGETTO: 409,488
DIST.PROG.: 9,168
DIST.PREC.: 9,168
DIST.SUCC.: 10,832

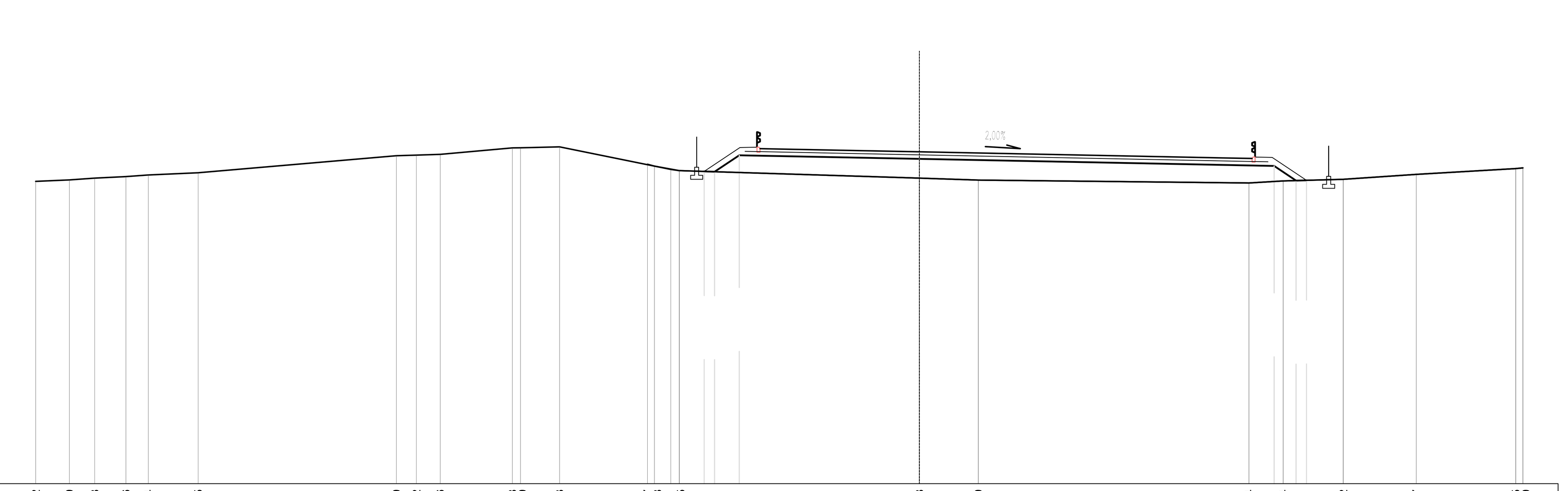

SCALA 1:200

QT.RIF. 393,000

QUOTE TERRENO	408,02 408,09 408,18 408,26 408,34 408,45 409,29 409,32 409,36 409,68 409,69 409,73 408,87 408,78 408,61 408,55 408,18 408,09 407,94 408,04 408,12 408,37 408,65 408,69
DIST.PARZIALI TERRENO	1,68 1,26 1,55 1,11 2,48 9,85 0,99 1,19 3,59 1,94 4,37 0,81 11,93 2,93 13,45 1,71 2,98 3,63 4,94
QUOTE PROGETTO	408,51 408,50 409,32 409,14 408,78 408,06 408,07
DIST.PARZIALI PROGETTO	0,52 1,23 8,96 17,63 1,09 0,52
QUOTE FINITO	408,51 409,70 409,72 409,63 409,49 409,18 409,23 409,21 408,07
DIST. PARZIALI FINITO	1,78 0,85 1,15 6,92 15,54 1,15 0,85 1,71
DIST. PROGRESSIVE FINITO	-10,70 -8,92 -8,07 -7,92 -6,92 0,00 15,54 16,54 16,69 17,54 19,24

Asse M4_C
SEZIONE N.: 2
QT. PROGETTO: 408,405
DIST.PROG.: 20,000
DIST.PREC.: 10,832
DIST.SUCC.: 9,925

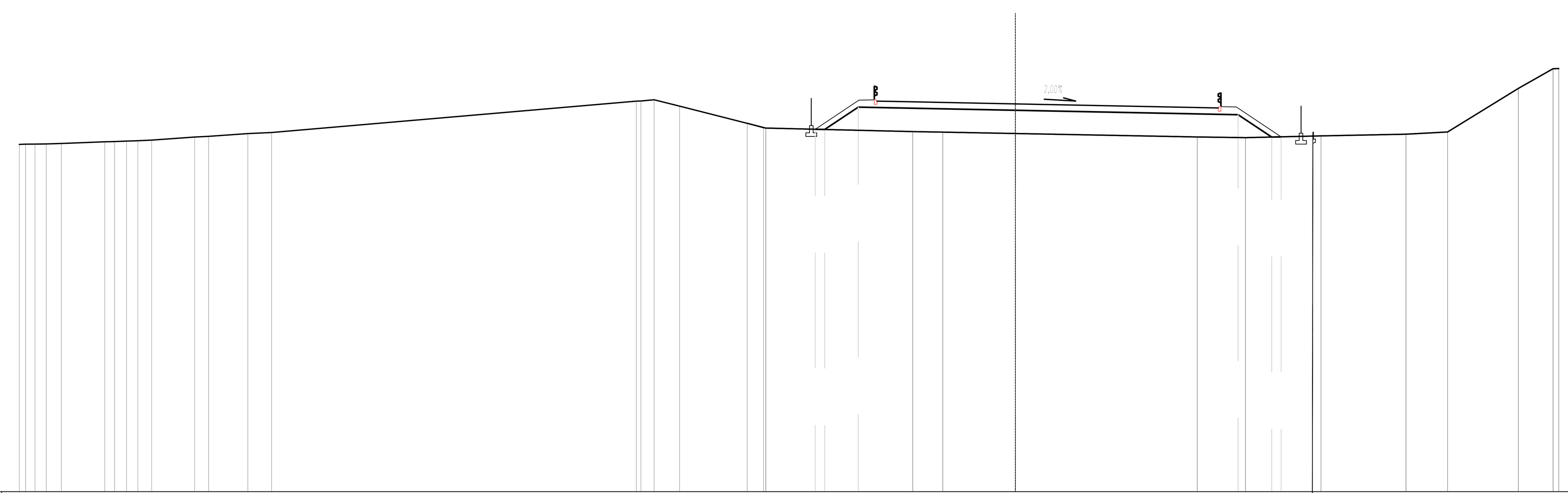

SCALA 1:200

QT.RIF. 387,000

QUOTE TERRENO	406,17 406,18 406,18 406,20 406,22 406,31 406,32 406,35 406,37 406,41 406,57 406,61 406,76 406,82 408,56 408,57 408,63 408,28 407,34 407,09 407,07 406,88 406,85 406,77 406,58 406,54 406,64 406,73 406,86 409,26 410,35 410,36
DIST.PARZIALI TERRENO	0,52 0,62 0,83 2,40 0,54 0,66 0,63 0,76 2,37 0,77 2,17 1,31 20,14 0,73 1,41 3,74 0,90 8,11 1,66 4,01 10,04 2,66 4,17 4,69 2,30 3,91 1,92
QUOTE PROGETTO	407,00 406,99 408,23 408,05 407,81 406,57 406,59
DIST.PARZIALI PROGETTO	0,52 1,85 8,68 12,30 1,85 0,52
QUOTE FINITO	407,00 408,61 408,63 408,54 408,40 408,20 408,25 408,23 406,59
DIST. PARZIALI FINITO	2,41 0,85 1,15 6,64 10,20 1,15 0,85 2,47
DIST. PROGRESSIVE FINITO	-11,05 -8,64 -7,79 -7,64 -6,64 0,00 10,20 11,20 11,35 12,20 14,67

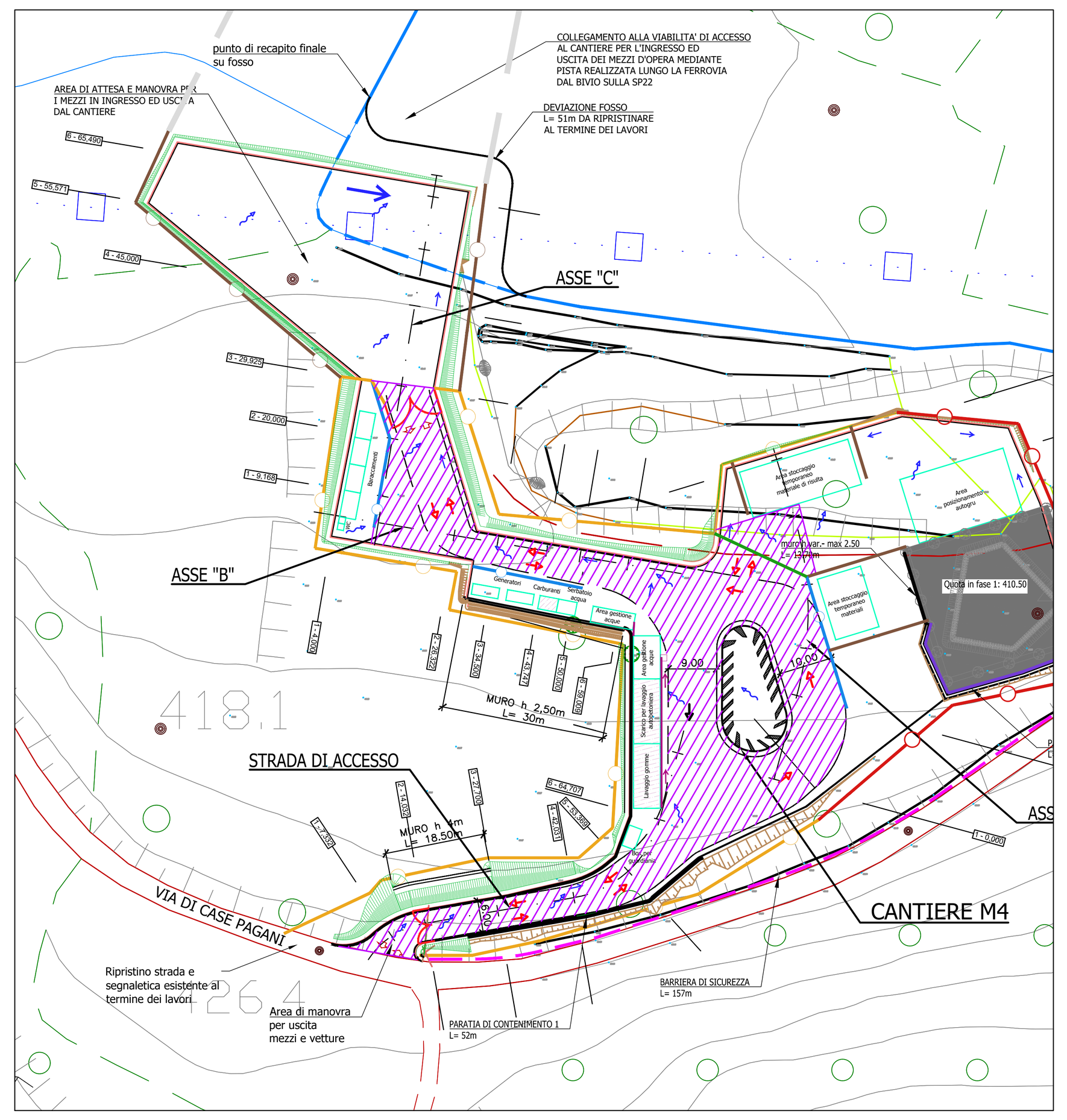

Asse M4_C
SEZIONE N.: 3
QT. PROGETTO: 407,412
DIST.PROG.: 29,925
DIST.PREC.: 9,925
DIST.SUCC.: 15,075

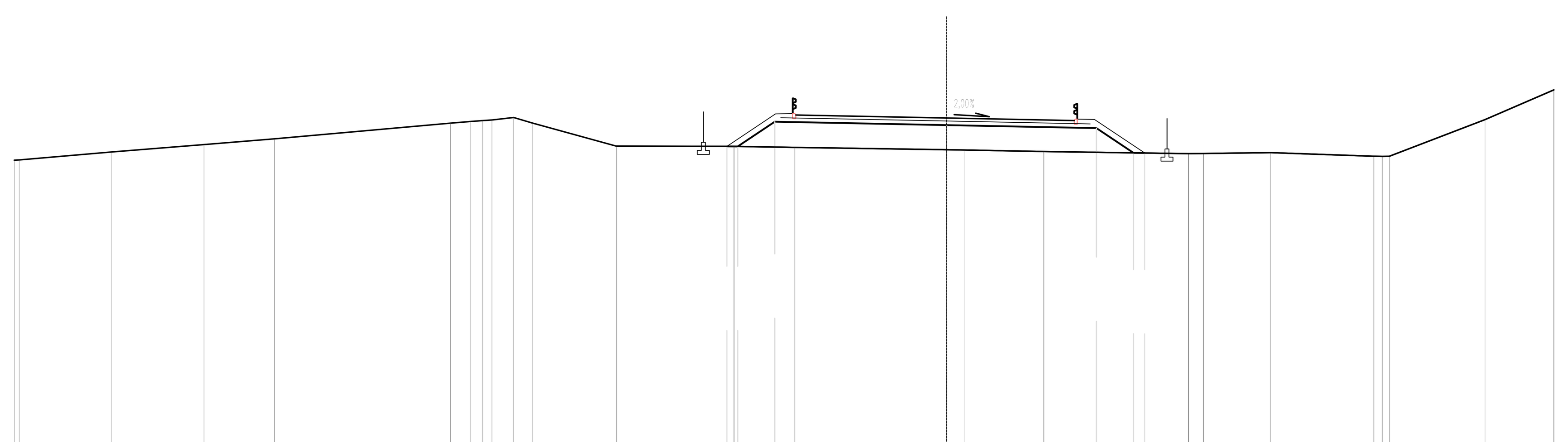

SCALA 1:200

QT.RIF. 391,000

QUOTE TERRENO	405,33 405,34 405,74 406,10 406,38 407,16 407,24 407,28 407,31 407,44 407,17 406,02 406,01 405,96 405,85 405,83 405,76 405,65 405,66 405,70 405,52 405,52 405,52 407,33 408,80
DIST.PARZIALI TERRENO	4,58 4,55 3,48 8,70 0,97 0,62 1,07 0,92 4,16 5,82 3,00 7,50 0,86 3,94 7,15 0,75 3,31 5,10 4,73 3,40
QUOTE PROGETTO	406,01 406,01 407,23 407,06 406,91 405,69 405,68
DIST.PARZIALI PROGETTO	0,53 1,83 8,49 7,40 1,83 0,55
QUOTE FINITO	406,01 407,61 407,63 407,54 407,41 407,31 407,36 407,34 405,68
DIST. PARZIALI FINITO	2,40 0,85 1,15 6,46 5,30 1,15 0,85 2,48
DIST. PROGRESSIVE FINITO	-10,86 -8,46 -7,61 -7,46 -6,46 0,00 5,30 6,30 6,45 7,30 9,78

Asse M4_C
SEZIONE N.: 4
QT. PROGETTO: 405,905
DIST.PROG.: 45,000
DIST.PREC.: 15,075
DIST.SUCC.: 10,571

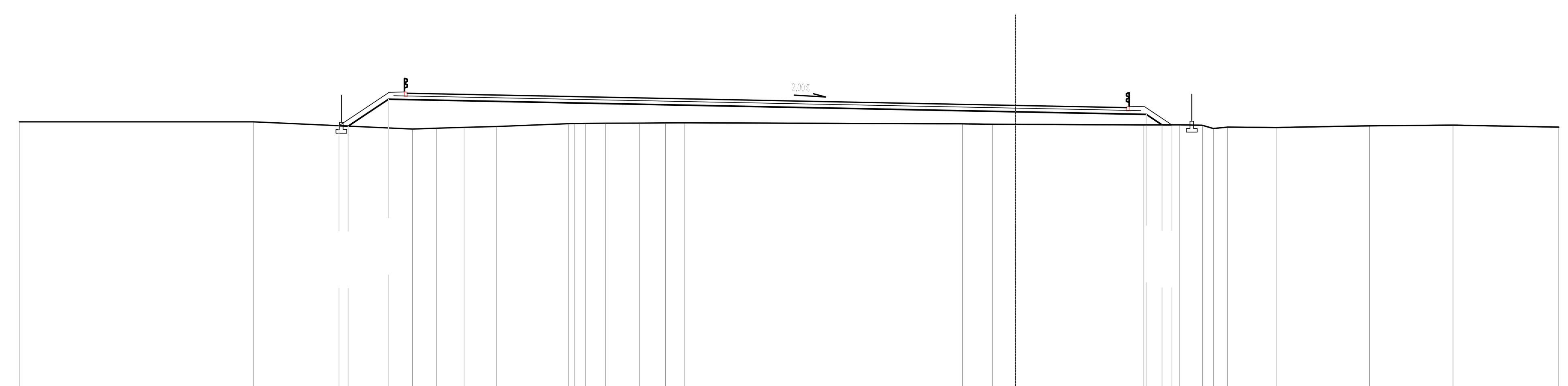

SCALA 1:200

QT.RIF. 390,000

QUOTE TERRENO	405,00 405,00 404,60 404,65 404,69 404,74 404,90 404,90 404,91 404,92 404,93 404,94 404,94 404,94 404,89 404,86 404,86 404,83 404,83 404,81 404,63 404,71 404,69 404,78 404,82 404,71
DIST.PARZIALI TERRENO	12,93 8,78 1,33 1,52 1,80 3,97 0,62 1,12 1,87 1,44 1,06 15,32 1,68 1,25 7,09 1,98 1,25 0,61 0,79 2,72 5,11 4,62 5,84
QUOTE PROGETTO	404,78 404,76 406,25 405,55 405,41 404,83 404,83
DIST.PARZIALI PROGETTO	0,51 2,23 34,61 7,23 0,87 0,54
QUOTE FINITO	404,78 406,63 406,65 406,56 405,90 405,80 405,85 405,84 404,83
DIST. PARZIALI FINITO	2,77 0,85 1,15 32,58 5,13 1,15 0,85 1,51
DIST. PROGRESSIVE FINITO	-37,35 -34,58 -33,73 -33,58 -32,58 0,00 5,13 6,13 6,28 7,13 8,64

Firmato digitalmente da:
ALESSIA DELLE SITE
Data: 18/04/2023 14:25:03

Asse M4_C
SEZIONE N.: 5
QT. PROGETTO: 404,856
DIST.PROG.: 55,571
DIST.PREC.: 10,571
DIST.SUCC.: 9,919

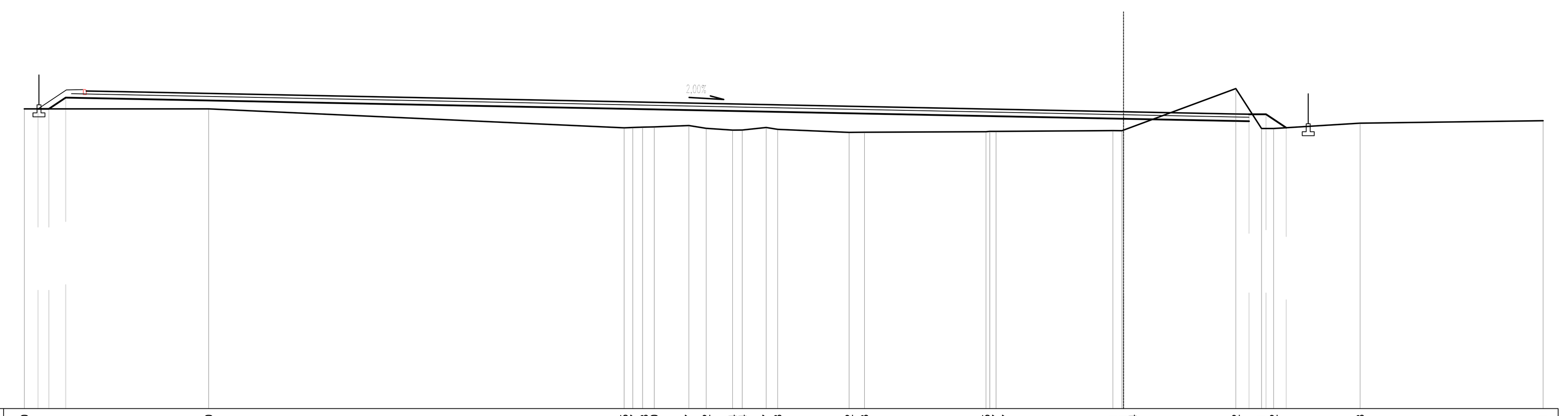

SCALA 1:200

QT.RIF. 390,000

QUOTE TERRENO	405,00 405,00 404,05 404,07 404,08 404,10 404,17 404,02 403,94 403,94 404,07 403,98 403,82 403,83 403,85 403,87 403,87 403,91 403,91 403,94 406,02 404,01 404,02 404,28 404,41
DIST.PARZIALI TERRENO	9,22 20,79 0,49 0,58 1,73 0,87 1,32 1,20 0,57 3,57 0,77 6,08 5,84 5,62 1,29 0,60 4,33 9,15
QUOTE PROGETTO	405,00 405,00 405,56 404,50 404,38 404,73 404,73 404,73 404,05
DIST.PARZIALI PROGETTO	0,54 0,84 52,93 6,28 0,85 1,01
QUOTE FINITO	405,95 405,96 405,87 404,86 404,75 404,73
DIST. PARZIALI FINITO	0,85 1,15 50,90 5,28 1,00 0,85 1,01
DIST. PROGRESSIVE FINITO	-54,32 -52,90 -52,05 -51,90 -50,90 0,00 5,28 6,28 7,13 8,14

Asse M4_C
SEZIONE N.: 6
QT. PROGETTO: 404,294
DIST.PROG.: 65,490
DIST.PREC.: 9,919
DIST.SUCC.: 4,020

SCALA 1:200

QT.RIF. 390,000

QUOTE TERRENO	405,00 405,00 403,95 403,88 403,88 403,79 403,81 403,98 403,96 403,98 403,98 405,40 404,71 404,05 404,05 404,25 404,58
DIST.PARZIALI TERRENO	5,75 23,03 2,56 3,43 5,73 1,59 2,61 3,46 2,24 3,85 2,13 3,17 24,28
QUOTE PROGETTO	405,00 404,94 403,94 404,16 404,16 403,81 404,16 404,28
DIST.PARZIALI PROGETTO	50,01 6,53 0,85
QUOTE FINITO	405,00 405,33 405,34 405,25 404,18 404,16
DIST. PARZIALI FINITO	0,49 0,85 1,15 53,50 1,00 0,85
DIST. PROGRESSIVE FINITO	-50,47 -49,98 -49,13 -48,98 -47,98 0,00 5,53 6,53 7,38 7,55

PRESIDENZA DEL CONSIGLIO DEI MINISTRI

MESSA IN SICUREZZA DEL SISTEMA ACQUEDOTTISTICO DEL PESCHIERA PER L'APPROVVIGIONAMENTO IDRICO DI ROMA CAPITALE E DELL'AREA METROPOLITANA

IL COMMISSARIO STRAORDINARIO ING. PhD MASSIMO SESSA

SUB COMMISSARIO ING. MASSIMO PATERNOSTRO

ACEA ATO 2 SPA

acea ingegneria e servizi

IL RESPONSABILE DEL PROCEDIMENTO
Ing. PhD Alessia Delle Site

SUPPORTO AL RESPONSABILE DEL PROCEDIMENTO
Dott. Avv. Vittorio Gennari
Sig.ra Claudia Iacobelli
Ing. Barnaba Paglia

CONSULENTE
Ing. Biagio Eramo

ELABORATO
A194PD MA4 D 241 1
COD. ATO2 APE10116
DATA OTTOBRE 2022 — SCALA 1:200

Progetto di sicurezza e ammodernamento dell'approvvigionamento della città metropolitana di Roma "Messa in sicurezza e ammodernamento del sistema idrico del Peschiera", L.n.108/2021, ex DL n.77/2021 art. 44 Allegato IV

AGG. N.	DATA	NOTE	FIRMA
1	APR-23	INTEGRAZIONI ED AGGIORNAMENTI IN AMBITO AUTORIZZATIVO	
2			
3			
4			
5			
6			
7			

NUOVO TRONCO SUPERIORE ACQUEDOTTO DEL PESCHIERA
dalle Sorgenti alla Centrale di Salisano

CUP G33E17000400006

PROGETTO DEFINITIVO

NUOVE OPERE DI DERIVAZIONE

OPERE DI ATTRAVERSAMENTO DELLA PIANA DI SAN VITTORINO – MANUFATTO M4 – SEZIONI TRASVERSALI ASSE C

TEAM DI PROGETTAZIONE

CAPO PROGETTO Ing. Angelo Marchetti
IDRAULICA Ing. Eugenio Benedini
GEOLOGIA E IDROGEOLOGIA Geol. Stefano Tosti
GEOTECNICA E STRUTTURE Ing. Angelo Marchetti
ASPETTI AMBIENTALI Ing. Nicoletta Stracqualursi
ATTIVITA' TECNICHE DI SUPPORTO Geom. Stefano Francisci
ATTIVITA' PATRIMONIALI Geom. Fabio Pompei

Hanno collaborato:
Ing. Geol. Eliseo Paolini, Ing. Viviana Angeloro, Ing. Matteo Botticelli, Ing. PhD Chiara Petrelli, Paes. Fabiola Gennaro, Ing. Roberto Biagi, Ing. Claudio Lorusso, Geol. PhD Paolo Caporossi, Geol. Simone Febo, Geol. Yousef Abu Sabha, Geol. Filippo Arsie, Ing. Francesca Gizzi, Geom. Mirco Firinu, Geom. Mariano Troisi, Geom. Valerio Di Carlo, Geom. Fabio Frezza, Geom. Irene Crialesi, Geom. Messito Roberto Zappalà, Geom. Veronica Ceccarelli, Per. Ind. Riccardo Gagliardi, Per. Ind. Valerio Cavaliere, Ing. Lorenzo Merlini