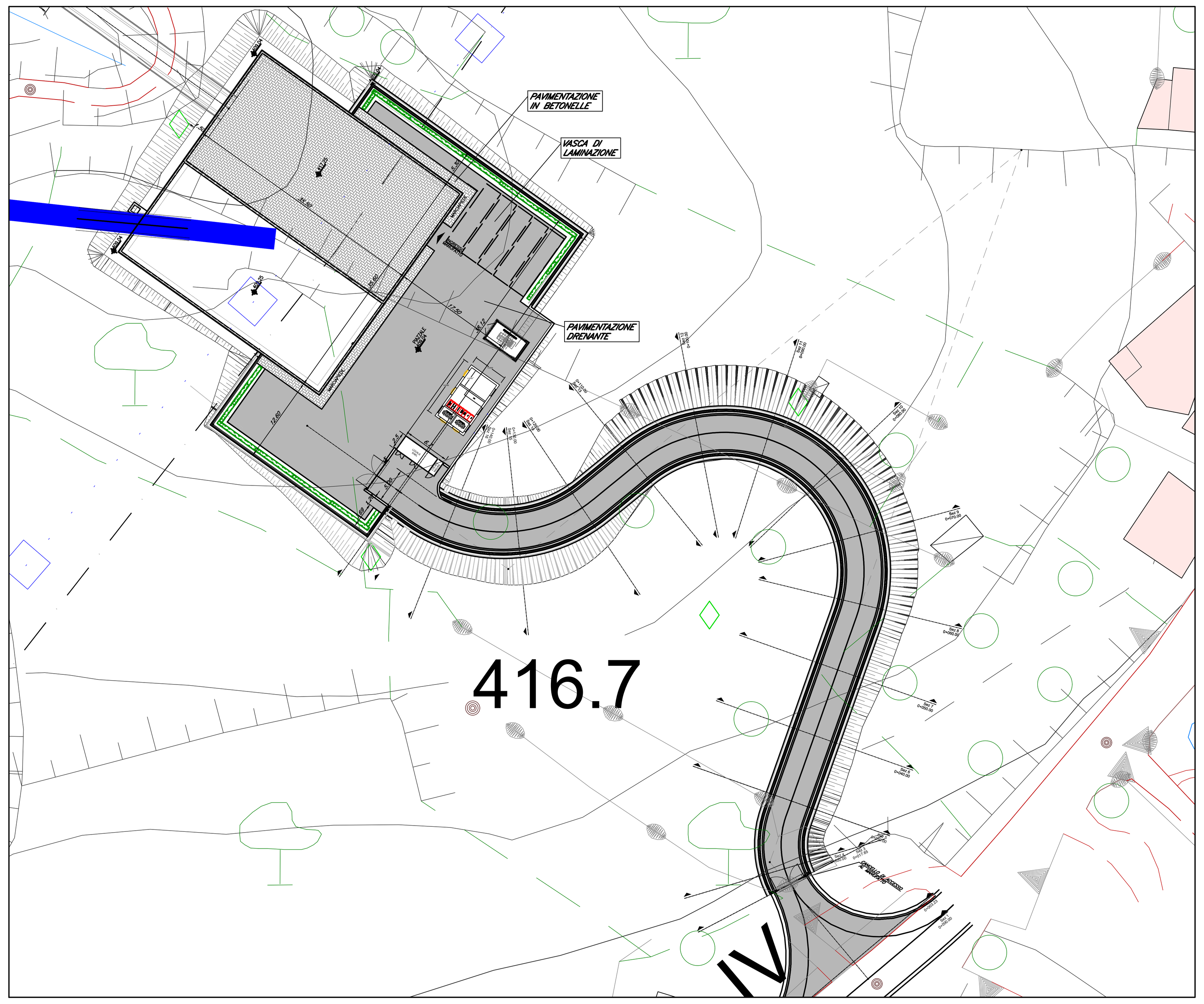


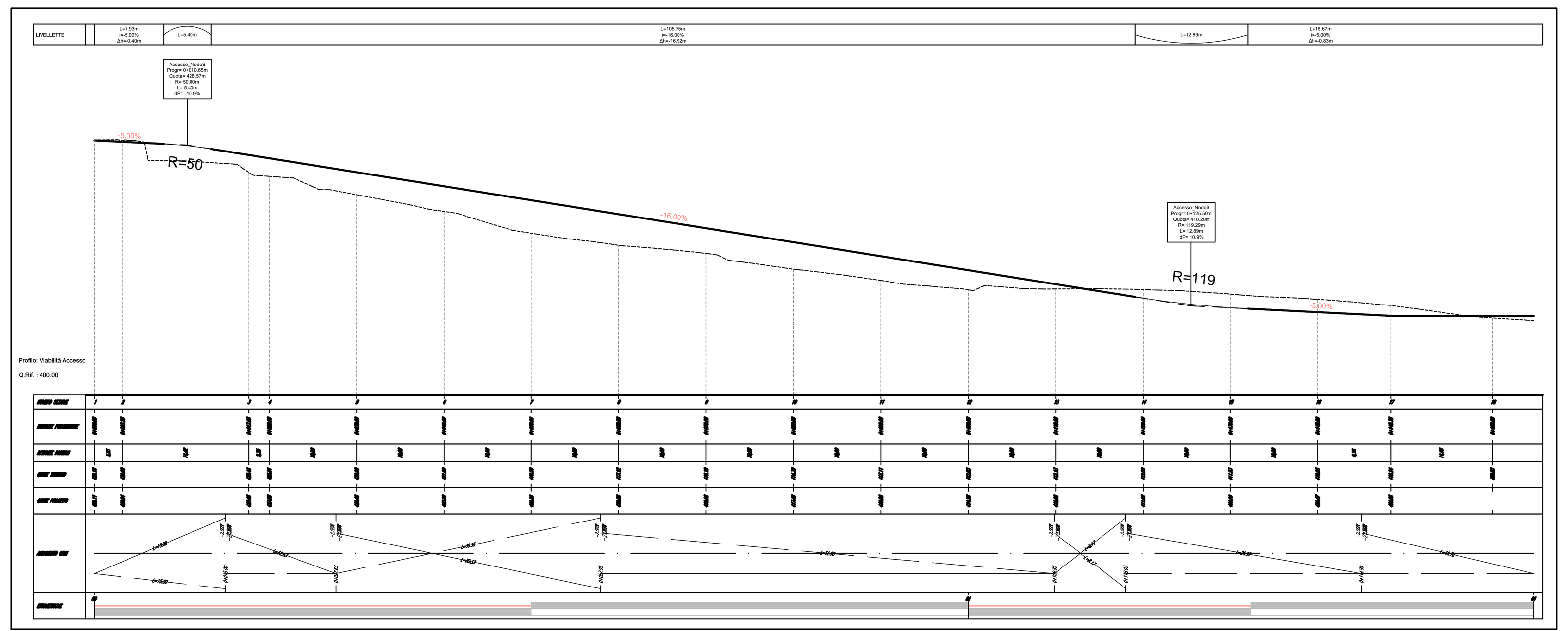


PROFILO STRADA DI ACCESSO - SCALA 1:200

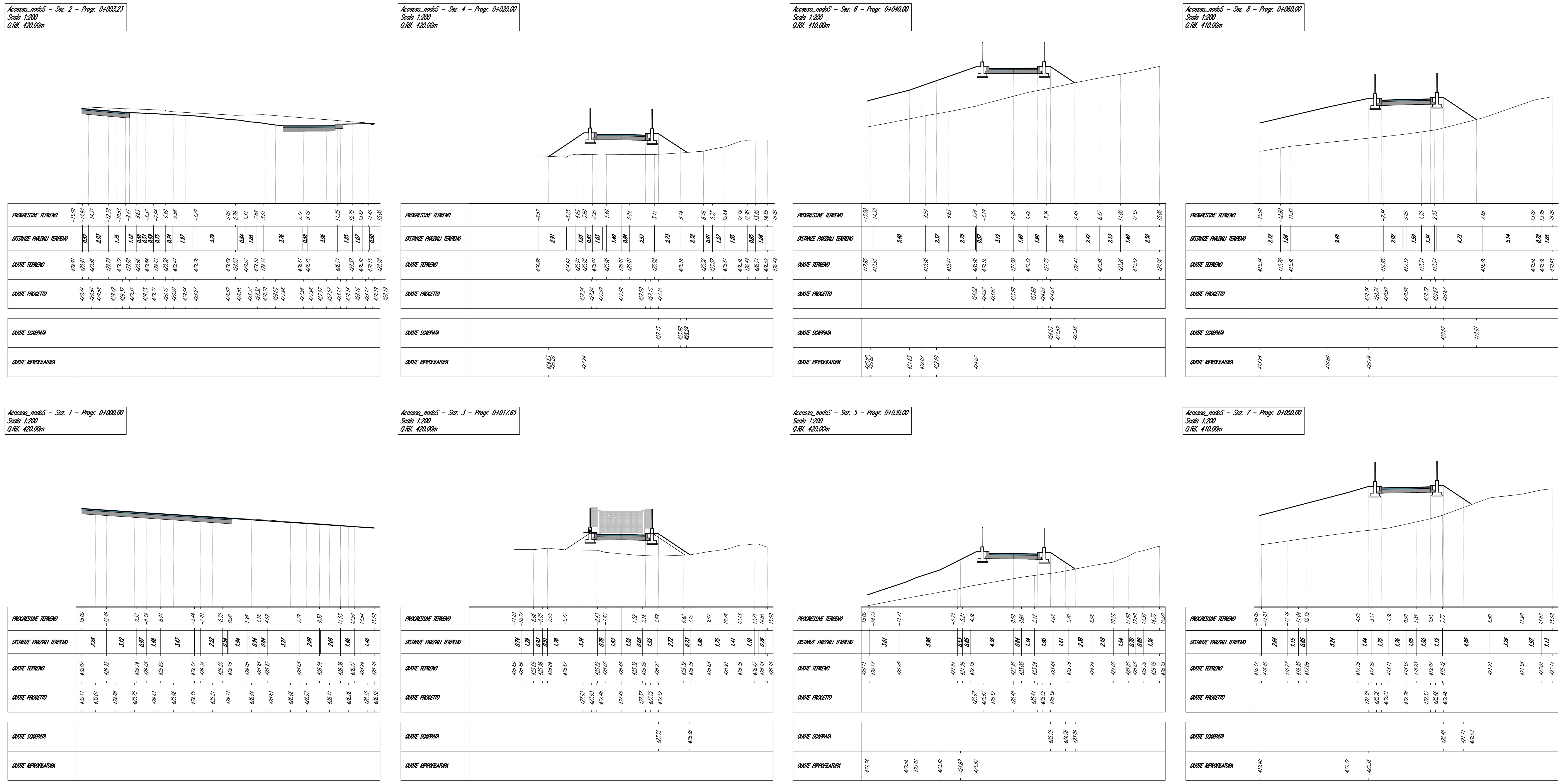


SEZIONI STRADA DI ACCESSO - SCALA 1:200

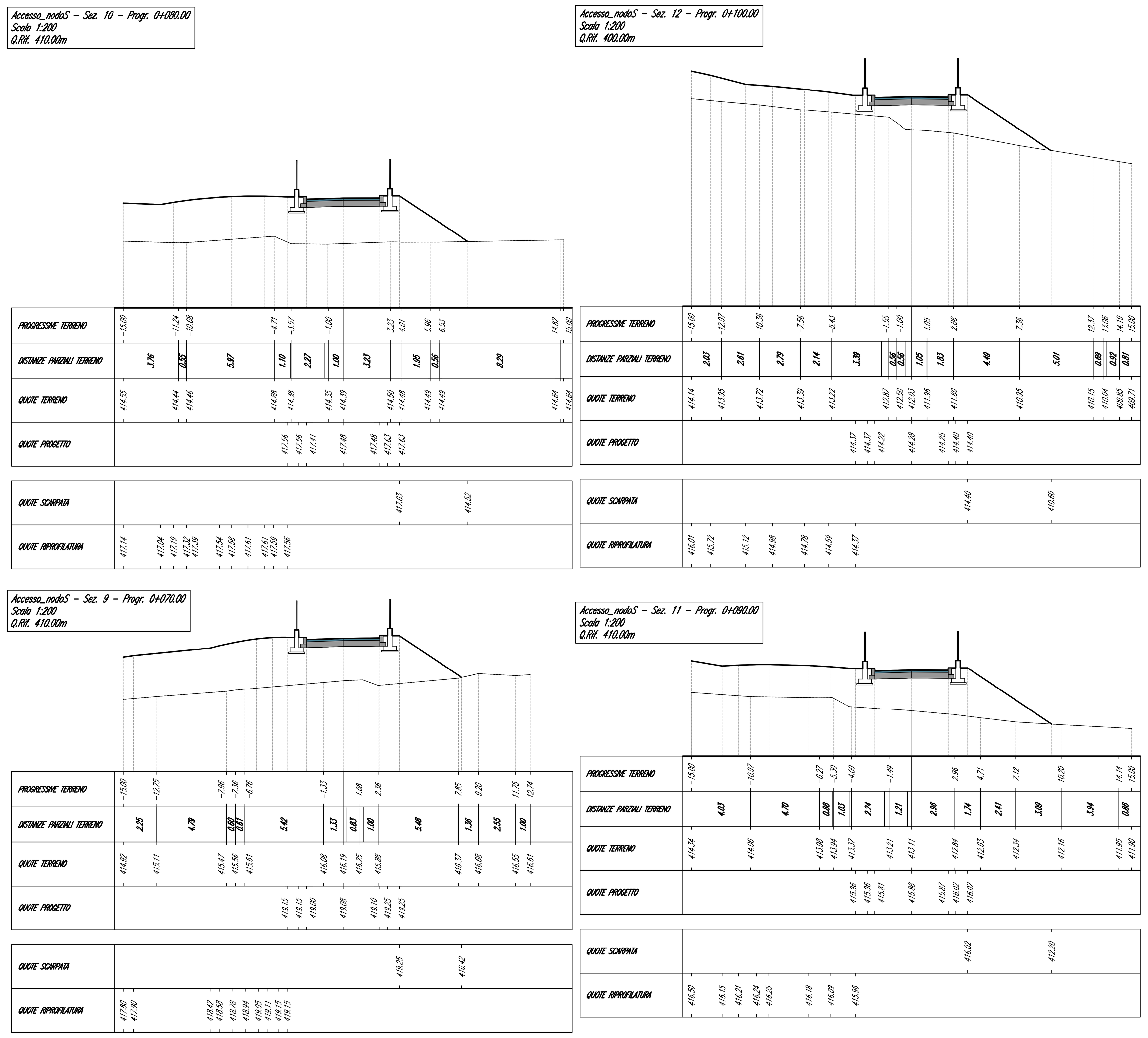


SEZIONI STRADA DI ACCESSO - SCALA 1:200




SEZIONI STRADA DI ACCESSO - SCALA 1:200

**NOTA GENERALE:**

- **RILEVATI ESEGUITI CON TERRENO PROVENIENTE DAGLI SCAVI O DA CAVA DI PRESTITO**

PRESIDENZA DEL CONSIGLIO DEI MINISTRI

MESSA IN SICUREZZA DEL SISTEMA ACQUEDOTTISTICO DEL PESCHIERA PER L'APPROVVIGIONAMENTO IDRICO DI ROMA CAPITALE E DELL'AREA METROPOLITANA

IL COMMISSARIO STRAORDINARIO ING. PhD MASSIMO SESSA

SUB COMMISSARIO ING. MASSIMO PATERNOSTRO

ACEA ATO 2 SPA

**IL RESPONSABILE DEL PROCEDIMENTO**
Ing. PhD Alessia Delle Site

**SUPPORTO AL RESPONSABILE DEL PROCEDIMENTO**
Dott. Avv. Vittorio Gennari
Sig.ra Claudia Iacobelli
Ing. Barnaba Paglia

**CONSULENTE**
Ing. Biagio Eramo

ELABORATO A194PD MNS D143 7

COD. ATO2 APE10116

DATA OTTOBRE 2019 | SCALA VARIE

Progetto di sicurezza e ammodernamento dell'approvvigionamento della città metropolitana di Roma "Messa in sicurezza e ammodernamento del sistema idrico del Peschiera", L.n.108/2021, ex DL n.77/2021 art. 44 Allegato IV

| AGG. N. | DATA | NOTE | FIRMA |
|---|---|---|---|
| 1 | DIC-19 | AGGIORNAMENTO PER SIA | |
| 2 | MAR-20 | AGGIORNAMENTO ELABORATI | |
| 3 | LUG-20 | AGGIORNAMENTO ELABORATI | |
| 4 | GEN-21 | AGGIORNAMENTO PARERE CSLLPP VOTO DEL 14/10/2020 | |
| 5 | SETT-21 | AGGIORNAMENTO ELABORATI | |
| 6 | OTT-22 | AGGIORNAMENTO UVP | |
| 7 | APR-23 | INTEGRAZIONI ED AGGIORNAMENTI IN AMBITO AUTORIZZATIVO | |

NUOVO TRONCO SUPERIORE ACQUEDOTTO DEL PESCHIERA
dalle Sorgenti alla Centrale di Salisano

CUP G33E17000400006

PROGETTO DEFINITIVO

TEAM DI PROGETTAZIONE

**CAPO PROGETTO** Ing. Angelo Marchetti
**IDRAULICA** Ing. Eugenio Benedini
**GEOLOGIA E IDROGEOLOGIA** Geol. Stefano Tosti
**GEOTECNICA E STRUTTURE** Ing. Angelo Marchetti
**ASPETTI AMBIENTALI** Ing. Nicoletta Stracqualursi
**ATTIVITA' TECNICHE DI SUPPORTO** Geom. Stefano Francisci
**ATTIVITA' PATRIMONIALI** Geom. Fabio Pompei

**Hanno collaborato:**
Ing. Geol. Eliseo Paolini, Ing. Viviana Angeloro, Ing. Matteo Botticelli, Ing. PhD Chiara Petrelli, Paes. Fabiola Gennaro, Ing. Roberto Biagi, Ing. Claudio Lorusso, Geol. PhD Paolo Caporossi, Geol. Simone Febo, Geol. Yousef Abu Sabha, Geol. Filippo Arsie, Ing. Francesca Gizzi, Geom. Mirco Firinu, Geom. Mariano Troisi, Geom. Valerio Di Carlo, Geom. Fabio Frezza, Geom. Irene Crialesi, Geom. Messito Roberto Zappalà, Geom. Veronica Ceccarelli

NUOVO TRONCO SUPERIORE ACQUEDOTTO DEL PESCHIERA

MANUFATTO AL NODO S – STRADA DI ACCESSO