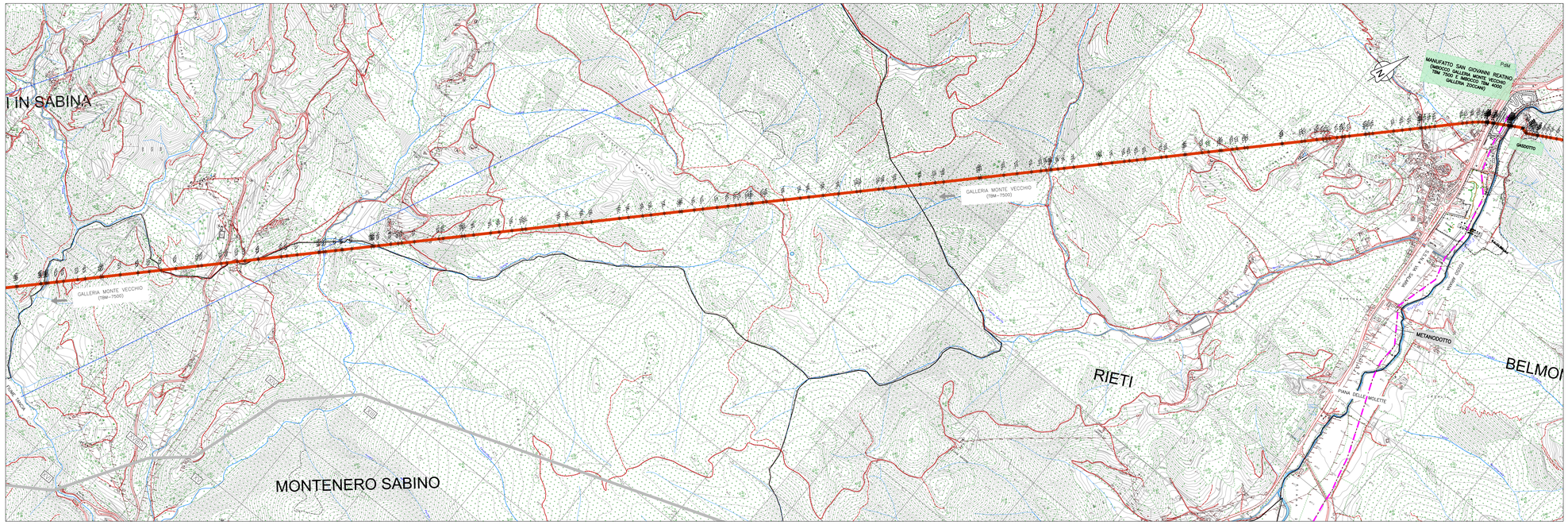

PLANIMETRIA TRACCIATO - SCALA 1:10000

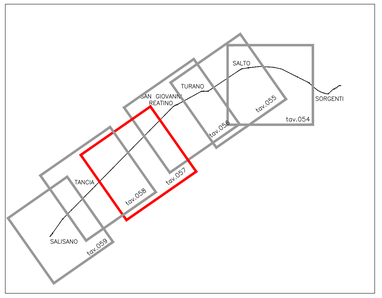

QUADRO D'UNIONE

LEGENDA

OPERE ESISTENTI

- ACQUEDOTTO DEL PESCHIERA TRONCO SUPERIORE
- IV VERTICE

OPERE DI PROGETTO

NUOVO TRONCO SUPERIORE ACQUEDOTTO DEL PESCHIERA

- TRATTI AD ALTA COPERTURA (TRATTI IN GALLERIA)
- TRATTI A BASSA COPERTURA (TRATTI VALLIVI)
- AREA DI INTERVENTO
- CONFINI COMUNALI
- RETICOLO IDROGRAFICO

INTERFERENZE

- METANODOTTO

COMUNI ATTRAVERSATI	MONTE SAN GIOVANNI IN SABINA
TECNICA DI SCAVO	TBM ROCK
SEZIONE	DN 7500 / DN 3400 (SEZIONE 5D)
MATERIALE	CEMENTO / ACCIAIO



Ettometriche

Vertici di progetto

TERRENO

- Distanze parziali terreno
- Distanze progressive terreno
- Quote Terreno

PROGETTO

- Quote Asse Tubo
- Quote Scorrimento
- Quote Fondo Scavo
- Differenza quote
- Livellette

PROFILO LONGITUDINALE NUOVO ACQUEDOTTO DI PROGETTO
SCALA 1:5000/500

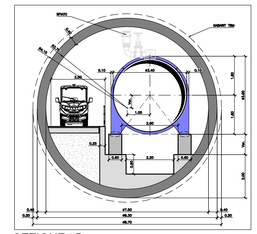
SPRITZ
CABLE TRAY
5.00
2.00
2.00
1.00
1.00
1