








COROGRAFIA 1:1000 POST OPERAM

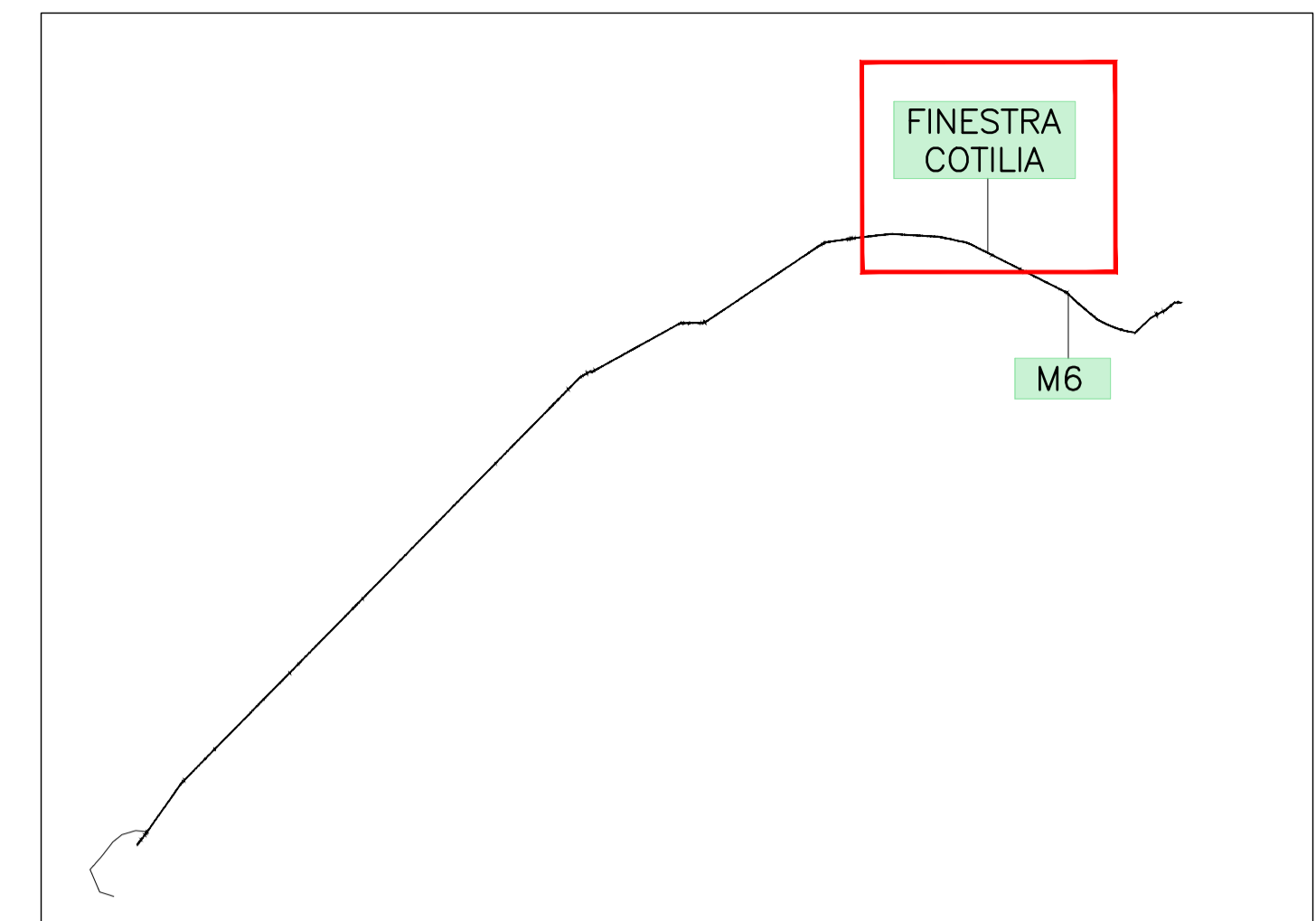
LEGENDA

OPERE DI PROGETTO

-  PERIMETRO AREA DI CANTIERE
-  PERIMETRO VIABILITA' DI CANTIERE
-  PERIMETRO MANUFATTO FUORI TERRA

INTERVENTI DI RIPRISTINO AREE DI CANTIERE

-  PAVIMENTAZIONE DRENANTE
-  PRATI: MISCUGLIO SUOLO FERTILE
-  SEMINATIVO: ERBA MEDICA
-  PRATI: SPECIE FORESTALI PER CONDIZIONI FRESCO-UMIDE



QUADRO D'UNIONE



FOTO AEREA 1:1000 POST OPERAM



PRESIDENZA DEL CONSIGLIO DEI MINISTRI
MESSA IN SICUREZZA DEL SISTEMA ACQUEDOTTISTICO
DEL PESCHIERA PER L'APPROVVIGIONAMENTO IDRICO
DI ROMA CAPITALE E DELL'AREA METROPOLITANA

IL COMMISSARIO STRAORDINARIO ING. PhD MASSIMO SESSA
SUB COMMISSARIO ING. MASSIMO PATERNOSTRO



ACEA ATO 2 SPA

IL RESPONSABILE DEL PROCEDIMENTO
Ing. PhD Alessia Delle Site

SUPPORTO AL RESPONSABILE DEL PROCEDIMENTO
Dott. Avv. Vittoria Gennari
Sig.ra Claudia Iacobelli
Ing. Barnaba Paglia



CONSULENTE
Ing. Biagio Eramo

ELABORATO
A194PD RIP D190 7

COD. ATO2 APE10116

DATA OTTOBRE 2019 SCALA 1:1000

Progetto di sicurezza e ammodernamento
dell'approvvigionamento della città
metropolitana di Roma
'Messa in sicurezza e ammodernamento del sistema
idrico del Peschiera',
L.n.108/2021, ex DL n.77/2021 art. 44 Allegato IV

AGG. N.	DATA	NOTE	FIRMA
1	DIC-19	AGGIORNAMENTO PER SIA	
2	MAR-20	AGGIORNAMENTO ELABORATI	
3	LUG-20	AGGIORNAMENTO ELABORATI	
4	GEN-21	AGGIORNAMENTO PARERE CSLUPP VOTO DEL 14/10/2020	
5	SETT-21	AGGIORNAMENTO ELABORATI	
6	OTT-22	AGGIORNAMENTO LVP	
7	APR-23	INTEGRAZIONI ED AGGIORNAMENTI IN AMBITO AUTORIZZATIVO	

**NUOVO TRONCO SUPERIORE ACQUEDOTTO
DEL PESCHIERA
dalle Sorgenti alla Centrale di Salisano**

CUP G33E17000400006

PROGETTO DEFINITIVO

TEAM DI PROGETTAZIONE

CAPO PROGETTO
Ing. Angelo Marchetti

IDRAULICA
Ing. Eugenio Benedini

GEOLOGIA E IDROGEOLOGIA
Geol. Stefano Tosti

GEOTECNICA E STRUTTURE
Ing. Angelo Marchetti

ASPETTI AMBIENTALI
Ing. Nicoletta Stracqualursi

ATTIVITA' TECNICHE DI SUPPORTO
Geom. Stefano Francisci

ATTIVITA' PATRIMONIALI
Geom. Fabio Pompei

Hanno collaborato:
Ing. Geol. Eliseo Paoletti
Ing. Viviana Angelero
Ing. Matteo Botticelli
Ing. PhD Chiara Petrelli
Poes. Fabrizio Gemmaro
Ing. Roberto Biagi
Ing. Claudio Lorusso
Geol. PhD Paolo Copporossi
Geom. Simone Febo
Geol. Yousef Abu Sabha
Geol. Filippo Anile
Ing. Francesca Gizzi

RIPRISTINI
Geom. Mirco Firinu
Geom. Mariano Troisi
Geom. Valerio Di Carlo
Geom. Fabio Frezza
Geom. Irene Cristiesi

AREA FINESTRA COTILIA
Geom. Messito Roberto Zappalà
Geom. Veronica Ceccorelli
Per. Ind. Riccardo Gagliardi
Per. Ind. Valerio Cavaliere
Ing. Lorenzo Merlini