

STRALCIO PLANIMETRIA SC. 1:200

PROFILO LONGITUDINALE PISTA CICLO PEDONALE SOTTOPASSO S.S. N° 309


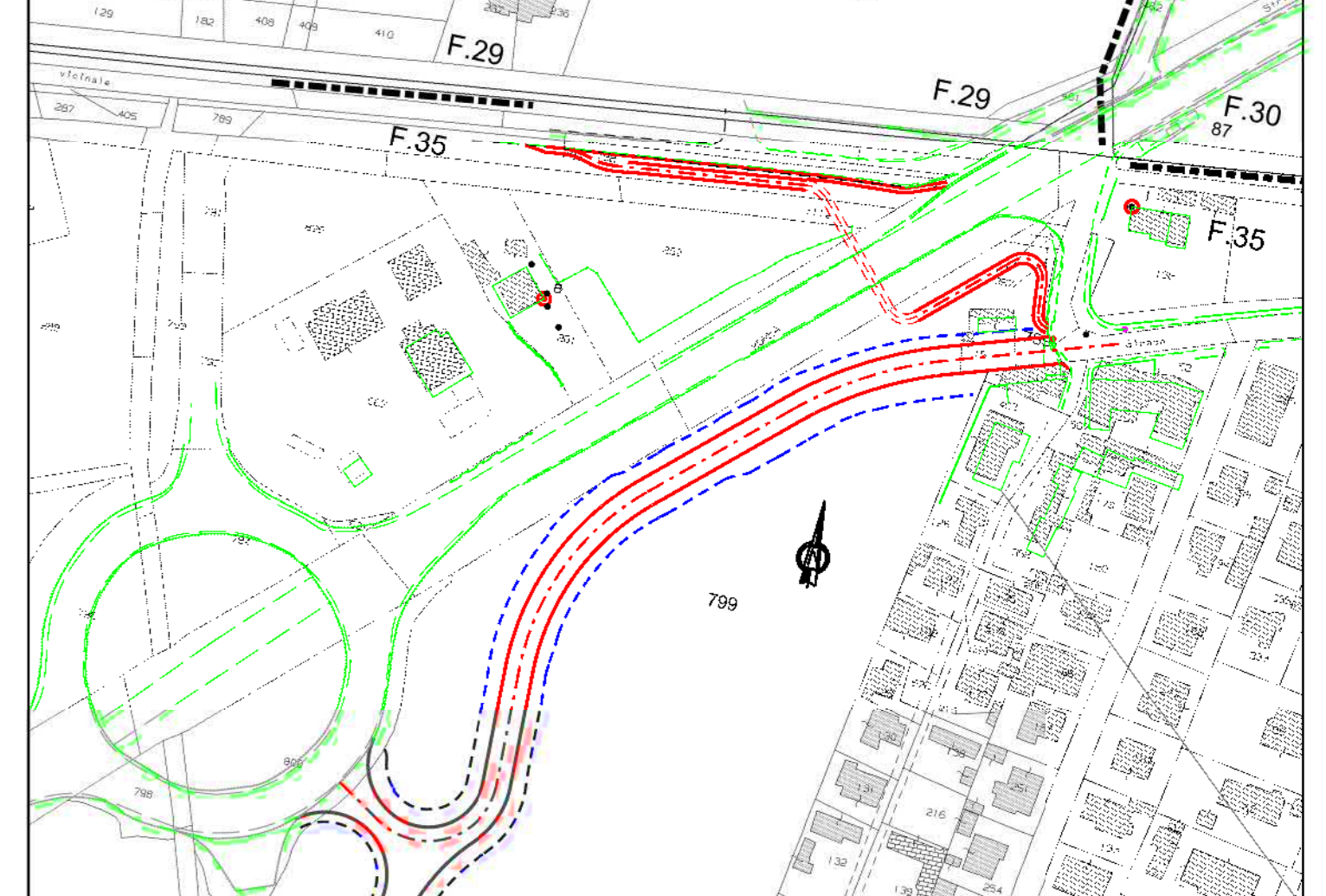


FOTO AEREA




PLAN. CATASTALE scala 1:2000 Comune di Mira (VE) Foglio 35 P.lle 12, 15, 282, 397, 789, 799, 800

Sanas
GRUPPO FS ITALIANE
Struttura Territoriale Veneto e Friuli Venezia Giulia

S.S.309 "Romea"
REALIZZAZIONE CONTROSTRADA INTERSEZIONE MALCANTON DA KM 121+800 AL KM 122+100
ITINERARIO E45/E55

PROGETTO ESECUTIVO



PROGETTAZIONE ANAS GRUPPO FS ITALIANE
Struttura Territoriale Veneto e Friuli Venezia Giulia

IL PROGETTISTA:
Ing. Giuseppe Maffei

GRUPPO DI PROGETTAZIONE ESTERNA:
tecnore project
Via Saba, 38 - 47122 Forlì
Tel. 0543.780000 - Fax 0543.780133
e-mail: tecnico@tecnoreproject.it

COORDINATORE PER LA SICUREZZA IN FASE DI PROGETTAZIONE:
Geom. Giuseppe Vignoli

PROFILO LONGITUDINALE PISTA CICLO PEDONALE SOTTOPASSO S.S. N° 309

CODICE PROGETTO/SL/PDM	HOME FILE:	19_S-02-ST-02_TRA_FP-01_A	REVISIONE	SCALA
VE18MS163161	CODICE EAB:	S 02 ST 02 TRA FP 01	A	1:200

D				
C				
B				
A	EMISSIONE	Giù. 2022	Volbonesi	Comagni
REV.	DESCRIZIONE	DATA	REDATTO	VERIFICATO