Piano d'area - Palav_tav_2_32 - Sistemi e ambiti di progetto

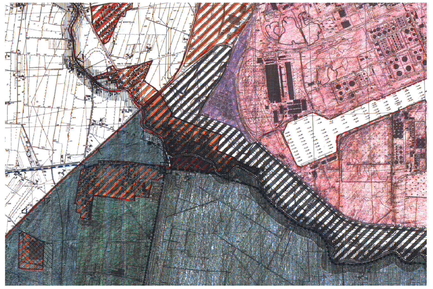

LEGENDA

- Confine del Piano di Area
- Confini Provinciali
- Confini Comunali
- Cipsi Contaminazione Lagunare del 1751
- Contaminazione Lagunare al 1990
- Aggiornamento della viabilità

SISTEMA AMBIENTALE LAGUNARE E LITORANEO (TITOLO II)

- Laguna viva (art. 5)
- Barene (art. 6 lettera a)
- Velme (art. 6 lettera a)
- Zone a carretto (art. 6 lettera b)
- Valli da pesca (art. 7)
- Peschiere di terra (art. 8)
- Motte (art. 9)
- Dossi (art. 10)
- Cassa di colmata A / B / D - E (art. 11)
- Isole della laguna (art. 12)
- Pineta litoranea (art. 13 lettera a)
- Pineta litoranea con previsioni degli strumenti urbanistici vigenti confermate dal presente piano (art. 13 lettera b)
- Ambiti interessati dalla presenza di dune consolidate, boscate e fossili (art. 14 lettera a)
- Area di tutela paesaggistica della Laguna del Morto e del Medio Corso del Piave (art. 15)
- Area di tutela paesaggistica della Foce dell'Adige (art. 16)

PAT Comune di Mira - 01 Elaborato 01 - Carta dei vincoli e della pianificazione territoriale - Parte Nord

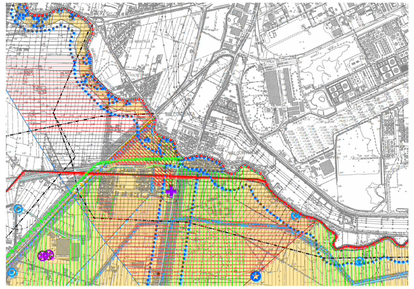

LEGENDA:

- Limite amministrativo Mira

VINCOLI

Vincolo paesaggistico (D.Lgs. 42/2004 - ex L. 1497/1939)	Art. 10
Vincolo paesaggistico (D.Lgs. 42/2004 - ex L. 431/1985)	Art. 10
Vincolo monumentale (D.Lgs 42/2004 - ex L. 1089/1939) - edifici	Art. 10
Vincolo monumentale (D.Lgs 42/2004 - ex L. 1089/1939) - parchi e pertinenze	Art. 10
Vincolo archeologico (D.Lgs. 42/2004 - ex L. 1089/1939)	Art. 10
Vincolo di destinazione agroindustriale - usi civici (D.Lgs. 42/2004, L. 1766/1927, L.R. 31/1994)	Art. 10
ZPS - Zone di Protezione Speciale (Dir. 79/409/CEE)	Art. 11
SIC - Sito di Importanza Comunitaria (Dir. 92/43/CEE)	Art. 11
Aziende a rischio di incidente Rilevante - RIR (D.M. 09/05/2001) Aziende a Area di osservazione	Art. 28
Aziende a rischio di incidente Rilevante - RIR (D.M. 09/05/2001) Area di attenzione	Art. 28

PIANIFICAZIONE DI LIVELLO SUPERIORE

Centri storici (PTRC, art. 24 e Atlante Regionale)	Art. 14
Zone umide (PTRC, art. 24)	Art. 15
Ambiti naturalistici di livello regionale (PTRC, art. 19)	Art. 16
Aree di interesse paesistico-ambientale (PALAV, Art.21/A)	Art. 13

ALTRI ELEMENTI

Idrografia e fasce di rispetto	Art. 18
Pozzi di prelievo per uso idropotabile e fascia di rispetto	Art. 21
Viabilità e fasce di rispetto	Art. 22
Ferrovia e fasce di rispetto	Art. 22
Elettrodotti e fasce di rispetto	Art. 23
Metanodotti e fasce di rispetto	Art. 23
Oleodotti e fasce di rispetto	Art. 23
Cimitero e fasce di rispetto	Art. 24
Impianti di comunicazione elettronica ad uso pubblico	Art. 26
Zona militare / servitù	Art. 25
Coni visuali	Art. 32
Enac - Superfici di sviluppo	Art. 22b
Enac - Area soggetta a limitazioni	Art. 22b
Enac - Area soggetta a valutazione specifica Enac	Art. 22b
Allevamenti potenzialmente generatori di vincolo	Art. 27

PAT Comune di Mira - Tav. 0b - Carta dei contenuti strategici

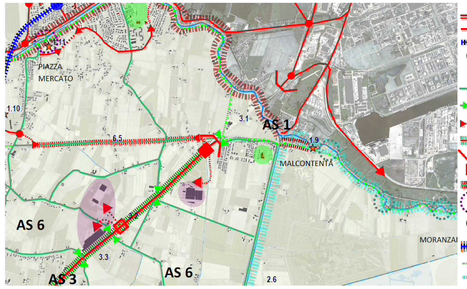

- RETE AUTOSTRADALE / SS ROMEA
- RETE VIARIA PRINCIPALE
- RETE FERROVIARIA - SFMR
- NODI FERROVIARI - ESISTENTI

TEMI

- RETE VIARIA STORICA
- RIAMMAGLIATURA RETE VIARIA STORICA
- RETE VIARIA PRINCIPALE NUOVE CONNESSIONI
- RIQUALIFICAZIONE S.S. 309 ROMEA
- SOTTOPASSO SS 309 ROMEA / NAVIGLIO
- NUOVI SNODI VIARI
- VALORIZZAZIONE ASTA SERIOLA E ARG. TAGLIO
- SOLUZIONE NODI VIARI URBANI COMPLESSI
- NUOVE STAZIONI SFMR
- SOLUZIONE PROBLEMA IMPATTO SFMR A ORIAGO CENTRO
- RETE CICLABILE PRINCIPALE
- PERCORSI LAGUNARI PRINCIPALI
- PERCORSI NATURALISTICI
- AMBITI ATTREZZATI PER IL TEMPO LIBERO
- RECUPERO IDROVIA
- ACCESSIBILITA' ALLA LAGUNA DA TERRA
- PERCORSO STORICO MONUMENTALE RIVIERA DEL BRENTA
- RIQUALIFICAZIONE CENTRI URBANI
- POLI SERVIZI SPORTIVI E SCOLASTICI
- RIQUALIFICAZIONE POLI PRODUTTIVI COMMERCIALI E DIREZIONALI
- POLI DELL'ARCHEOLOGIA INDUSTRIALE
- POTENZIAMENTO DELLE POLARITA' URBANE

PTCP - Tav. 1 2/3 - Carta dei vincoli e della pianificazione territoriale

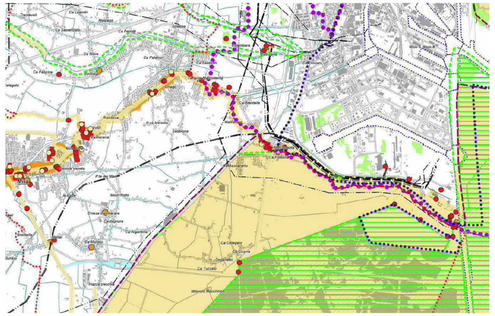

LEGENDA

- Confine del PTCP
- Confine comunale

Aree soggette a tutele

- Vincolo paesaggistico D.Lgs 42/2004
- Vincolo paesaggistico D.Lgs 42/2004
- Vincolo paesaggistico D.Lgs 42/2004 - Corsi d'acqua
- Vincolo paesaggistico D.Lgs 42/2004 - Zone boscate
- Vincolo archeologico D.Lgs 42/2004
- Vincolo archeologico D.Lgs 42/2004
- Vincolo monumentale D.Lgs 42/2004
- Vincolo monumentale D.Lgs 42/2004
- Vincolo idrogeologico-forestale R.D.L. 30.12.1923, n.3267
- Area protetta di interesse locale (L.R. 40/84 art.27)

Rete Natura 2000

- Sito di importanza comunitaria
- Zona di protezione speciale

Pianificazione di livello superiore

- Paesaggio Ambito Autorità Portuale di Venezia - art.55
- Specchi acquei Demanio Marittimo Portuale
- Ambito di parco e per l'istituzione di parco naturale ed archeologico ed a tutela paesaggistica e ambiti naturalistici di livello regionale
- Piano di Area o di Settore vigente o adottato
- Zona umida
- Centro Storico (PTRC)
- Centro Storico (PTRC)
- Agro-centuriato
- Agro-centuriato
- Strada romana
- Sito di interesse nazionale di Venezia Porto Marghera
- Area a rischio idraulico e idrogeologico in riferimento al P.A.I.

Altri elementi

- Idrografia
- Aeroporto
- Elettrodotto

PTCP - Tav. 2 2/3 - Carta della fragilità

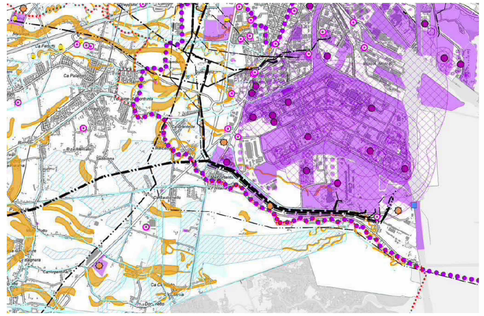

LEGENDA

- Confine PTCP
- Confine Comunale
- Rischio da maremoto - Vulnerabilità bassa - art. 16
- Rischio da mareggiate - Vulnerabilità moderata - art. 16
- Rischio da mareggiate - Vulnerabilità elevata - art. 16
- Rischio da mareggiate - Vulnerabilità molto elevata - art. 16
- Rilevanza del fenomeno della subsidenza da alta ad altissima (isopaca 1 m sim) - art. 16
- Risorgiva
- Stabilimento a rischio di incidente rilevante - art. 17
- Area a rischio di incidente rilevante (sicuro impatto) - art. 17
- Area a rischio di incidente rilevante (danno) - art. 17
- Sito inquinato
- Sito potenzialmente inquinato
- Discarica
- Cava attiva - art. 32
- Cava abbandonata o dismessa - art. 32
- Depuratore pubblico
- Opera di presa per pubblico acquedotto
- Elettrodotto maggiore/uguale 380 KV - art. 34
- Elettrodotto maggiore/uguale 220 KV - art. 34
- Elettrodotto maggiore/uguale 132 KV - art. 34
- Impianto di comunicazione elettronica radiorelevava - art. 34
- Area ad elevato prelievo idropotabile autonomo
- Risorsa idrotermale (isoterma 30 °C) - art. 33
- Sito di interesse nazionale Porto Marghera
- Allineamento di dune e paleodune naturali e artificiali - art. 16
- Vulnerabilità degli acquiferi all'inquinamento (elevatissima, elevata e alta) - art. 30
- Classe di salinità del suolo alta - art. 16
- Area depressa - art. 16
- Pericolosità idraulica in riferimento ai P.P.A.I. adottati o ai P.A.I. approvati - art. 15
- Area allagata negli ultimi 5-7 anni - art. 15
- Paleoalveo

PTCP - Tav. 5 2/3 - Sistema del paesaggio

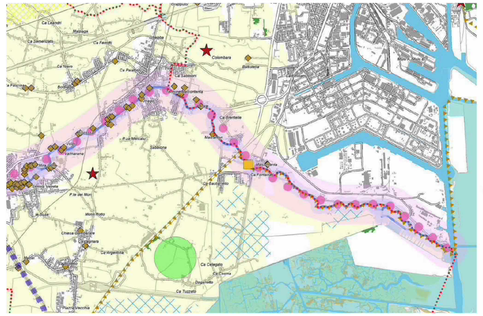

LEGENDA

- Confine del PTCP
- Confine comunale

Paesaggio storico - culturale

- Sito Unesco "Venezia e la sua Laguna" Ecosistema della Laguna veneziana - D.M. 01.08.1985
- Città costiere presidenti
- Città lagunari
- Città murate
- Città fluviale
- Paesaggio dei campi chiusi
- Paesaggio intensivo della bonifica
- Paesaggio costiero
- Macchia boscata
- Residui costieri
- Allineamento di dune e paleodune naturali e artificiali
- Paesaggio lagunare vallivo

Paesaggio delle colture tipiche

- Orti
- Vigne

Sistemi storico culturali

- Sistema tracciati storici
- Strade della centuriazione romana
- Sistemi dei fiumi principali
- Sito di interesse archeologico

Elementi storico culturali

- Fortificazione
- Faro
- Mulino
- Casone
- Villa Veneta
- Palladio - opere e/o interventi
- Opera storica di difesa costiera
- Opera storica - Serenissima
- Opera storica - Serenissima- Lago della Piave

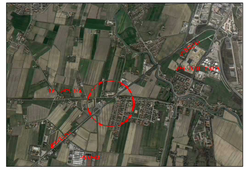

FOTO AEREA

PLAN. CATASTALE scala 1:2000 Comune di Mira (VE) Foglio 57 P.lle 12, 15, 282, 397, 788, 799

PTCP - Tav. 6/ 1/1 - Sistema ambientale aree naturali protette e rete natura 2000

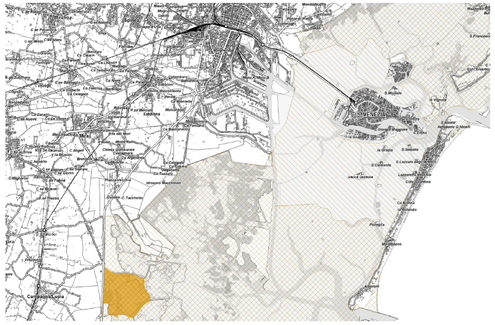

LEGENDA

- Confine provinciale
- Parco Lemene Reghena

Aree naturali protette da Elenco Ufficiale (Delibera della Conferenza Stato Regioni del 24/7/2003)

- Parchi Nazionali e Parchi Naturali Regionali (in provincia di Ve Parco naturale regionale del Fiume Sile)
- Riserve Naturali Statali e Regionali (in provincia di Ve Riserva naturale integrale regionale Bosco Nordio)

Zone umide di Importanza Internazionale ai sensi della Convenzione di Ramsar

- Valle Averto

Rete Natura 2000

- Zone di Protezione Speciale (ZPS)
- Sitì di Importanza Comunitaria (SIC)

PTCP - Tav. 1 1/3 - Sistema insediativo storico - Beni culturali e del paesaggio

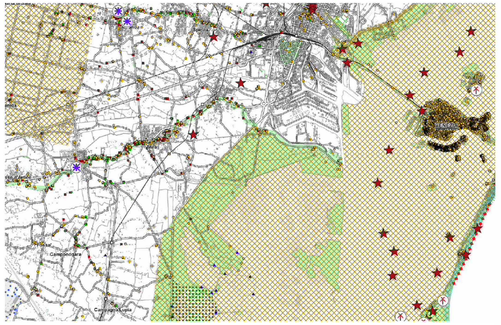

LEGENDA

- Confine provinciale
- Confine comunale
- Corso d' acqua vincolato
- Area sottoposta a vincolo paesaggistico
- Proposta di vincolo paesaggistico in salvaguardia
- Fascia 300 mt. linea di battigia
- Macchia boscata
- Zona d' interesse archeologico - PTRC
- Strada romana - PTRC
- Parco/Riserva nazionale o regionale
- Zona Umida - Valle Averto -
- Fortificazione
- Villa Veneta
- Parco - Giardino
- Mulino
- Ambito dei Casoni
- Faro
- altro Bene immobile
- Sito archeologico sottoposto a vincolo Ministeriale
- Sito archeologico
- Opera storica di difesa costiera

PRG Comune di Mira - Variante tecnica al PRG ai sensi L.R 21/98 - TAV. 13 - 1 - 03

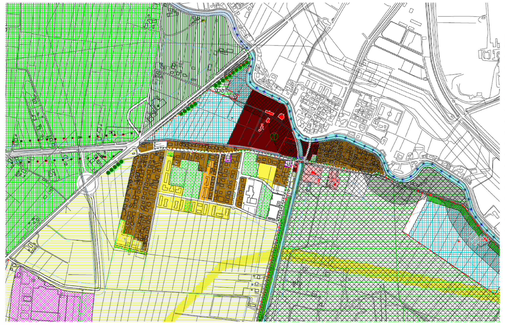

- ZONE "A"
- ZONE "B"
- ZONE "C1"
- ZONE "C2"
- ZONE "D1"
- ZONE "D2"
- ZONE "E1"
- ZONE "E2"
- ZONE "E3"
- ZONE "E4"
- ZONE "E5"
- ZONE "E6"
- ZONE "F1"
- ZONE "F2"
- ZONE "F3"
- ZONE "F4"
- PIP
- EDIFICI IN PARCELLARE PIEDICI STORICO AMBIENTALE
- EDIFICI DI CUI ALL' ART. 12 L.R. 24/85
- VIDEO PRIVATO DI SECONDO
- Tav. - AREA ARTIGIANALE
- Tav. - AREE PER ATTREZZATURE DI INTERESSE COMUNE
- Tav. - AREE ATTREZZATE A PARCO, GIOCO E SPORT
- AREE PER PARCHEGGI
- ZONA DI TUTELA AMBIENTALE
- EDIFICI VINCOLATI
- GROTTA
- AREE SOGGETTE AD ESPANSIONE GEOLOGICA PREVISTA PIAN
- STESSE AREEDEL DI PRECEDENZ
- CONI VISUALI SIGNIFICATIVI
- VINCOLO MONUMENTALE
- EDIFICI CON PITTURE DI MERIT DI COMPATIBIL
- EDIFICI DI CUI ALL' ART. 12 L.R. 61/85 (art. 24 - 11/1/97)
- LIMITE NON VINCOLANTE
- SITO ARCHEOLOGICO
- VIACOLO SIGNIFICATIVO
- AREA SOGGETTA A RISCHIO AMBIENTALE
- PIANO DI MIGLIORIA AMBIENTALE DEL CANALE
- ARGINE OPERA STRAORDIN
- VARIANTE DI PROGETTO
- FERMATA DEI SCHEDE FOLLEY

Anas
GRUPPO FS ITALIANE
Direzione Territoriale Veneto e Friuli Venezia Giulia

S.S.309 "Romea"

REALIZZAZIONE CONTROSTRADA INTERSEZIONE MALCANTON DA KM 121+800 AL KM 122+100 ITINERARIO E45/E55

PROGETTO ESECUTIVO

PROGETTAZIONE ANAS GRUPPO FS ITALIANE
Direzione Territoriale Veneto e Friuli Venezia Giulia

IL PROGETTISTA:
Ing. Giuseppe Millefolo

VISTO IL RESP. DEL PROCEDIMENTO
Ing. Umberto Maiolla

GRUPPO DI PROGETTAZIONE ESTERNA:
tecnotre project
Via Giulio M. STOLFI 4
00 00134 ROMA, Tel. 0641190311
www.tecnotreproject.it - info@tecnotreproject.it

Direttore Tecnico Arch. Domenico Cianciolo
Geom. Carlo Carnevo Signori

Geom. Corrado Signori
Geom. Andrea Valdemar

PROGETTAZIONE STRUTTURALE:
Ing. Michele Vicari

COORDINATORE PER LA SICUREZZA IN FASE DI PROGETTAZIONE
Geom. Giovanni Ignoti

VIGNALI LORENZO
12.01.2023 08:29:42
GMT+00:00

Codice elaborato
25

TAVOLA DEI VINCOLI

CODICE PROGETTO/SA/PDM	NOME FILE:	REVISIONE	SCALA
CODICE ARCHIVIO: VE1BMS16.3161	D / CODICE CLIENTE: T 00 I A 00 AMB CT 02	A	VARIE

REV.	DESCRIZIONE	DATA	REDATTO	VERIFICATO	APPROVATO
D					
C					
B					
A	EMISSIONE	Giu. 2022	Valtorta	Carnagni	Vignali