








INDAGINI GEOGNOSTICHE

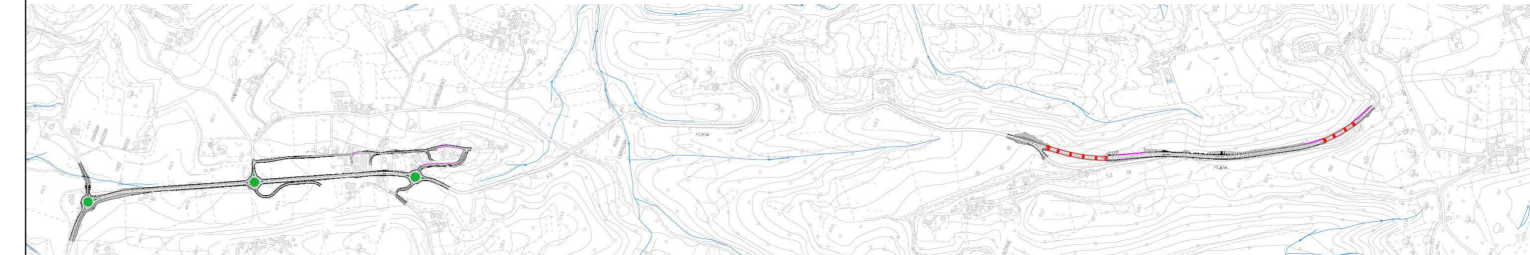
- S.X**  Sondaggio geognostico
- PX**  Prove Penetrometriche DPSH (Dynamic Probing Super Heavy)
- PZX**  Pozzetti esplorativi
- HVX**  Indagine sismica passiva HVSR (Horizontal to Vertical Spectral Ratio)
- M.X**  Prova MASW (Multichannel Analysis of Surface Waves)
- SRX**  Base sismica a rifrazione
- ERTX**  Tomografia elettrica



Sanas
GRUPPO FS ITALIANE

Struttura Territoriale Marche
Via Salaria, 11 - 00198 Roma - Tel. +39 071 15091
Pec: sanas@gruppo.fs.it - www.staditalia.it
Anas S.p.A. - Gruppo Ferrovie dello Stato Italiane
Società con socio unico soggetta all'attività di direzione e coordinamento di Ferrovie dello Stato Italiano S.p.A. e controllata ai sensi dell'art. 1169/2002 (convertito con L. 178/2002)
Via Marmorata, 11 - 00185 Roma - Tel. +39 06 44461 - Fax +39 06 4456224
Pec: anas@gruppo.fs.it
Cap. Soc. Euro 2.259.892.900,00 - Ior: R.E.A. 1024561 - P.IVA 02133681003 - C.F. 80205450587

S.S. 78 "SARNANO - AMANDOLA"
LAVORI DI ADEGUAMENTO/EO MIGLIORAMENTO TECNICO FUNZIONALE DELLA SEZIONE STRADALE IN T.S. E POTENZIAMENTO DELLE INTERSEZIONI - 1° STRALCIO



PROGETTO DEFINITIVO

IMPRESA ESECUTRICE		GRUPPO DI LAVORO ANAS	
			
PROGETTAZIONE		RESPONSABILE DEI LAVORI	
			
IL PROGETTISTA	IL COORDINATORE DELLA SICUREZZA IN FASE DI PROGETTAZIONE	RESPONSABILE DEL PROCEDIMENTO	
Ing. Valerio BAILETTI Direttore degli studi e dei progetti Autore del progetto	Ing. Valerio BAILETTI Direttore degli studi e dei progetti Autore del progetto	Ing. Silvio MANCINI	
PROTOCOLLO		DATA	

B - GEOLOGIA GEOTECNICA E SISMICA

B3 - INDAGINI

PLANIMETRIA UBICAZIONE INDAGINI - TAV. 01

CODICE PROGETTO	NOME FILE	REVISIONE	SCALA:
B303	B303-T00GE03GEOPU01_A.dwg	A	1:2000
PROGETTO	CODICE ELAB.		
D2201	T00GE03GEOPU01		
D			
C			
B			
A	PRIMA EMISSIONE	MARZO 2023	ING. VALERIO BAILETTI
REV.	DESCRIZIONE	DATA	REDDATTO VERIFICATO APPROVATO