SEZIONE 10
SCALA 1:200

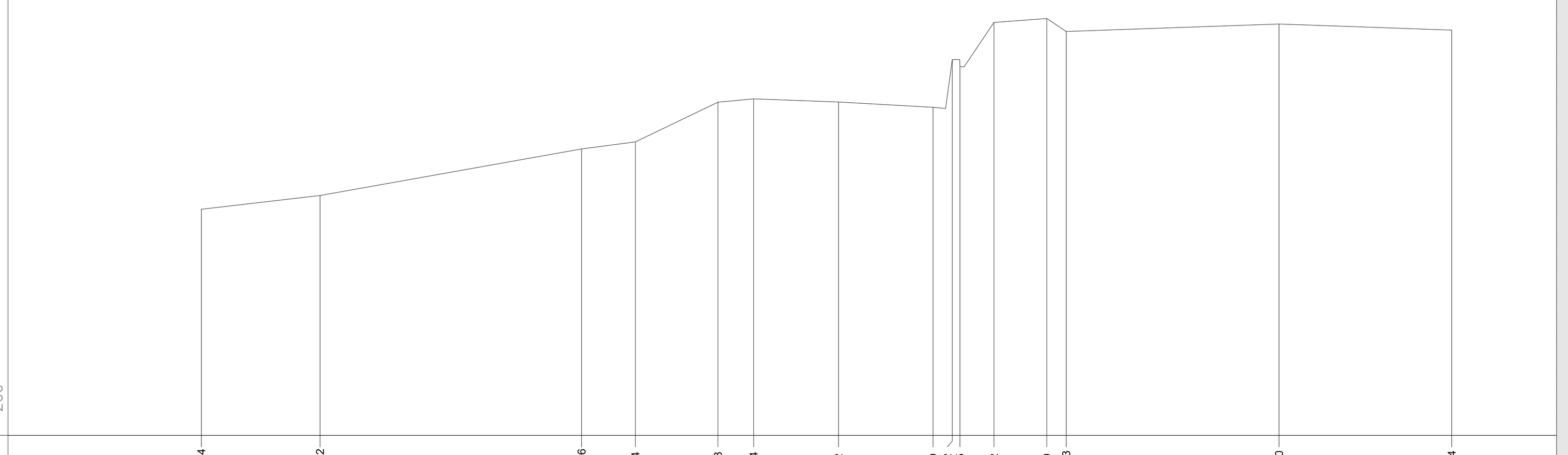

PROGRESSIVE TERRENO	PARZIALI TERRENO	QUOTE TERRENO
-26.94		460.74
	5.12	
-21.82		461.33
	11.26	
-10.56		463.34
	2.32	
-8.24		463.64
	3.56	
-4.68		465.35
	1.54	
-3.14		465.50
	3.66	
0.52		465.36
	4.07	
4.59		465.13
	0.83	
5.42		467.19
	0.33	
5.75		466.88
	1.47	
7.22		468.79
	2.27	
9.49		468.96
	0.84	
10.33		468.40
	9.17	
19.50		468.72
	7.44	
26.94		468.46

PROGRESSIVE PROGETTO
PARZIALI PROGETTO
QUOTE PROGETTO

SEZIONE 11
SCALA 1:200

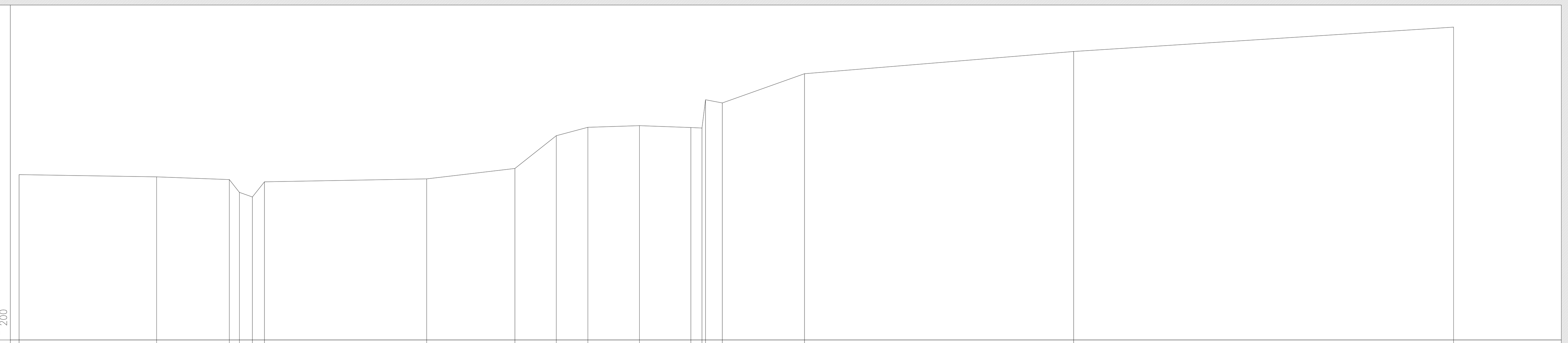

PROGRESSIVE TERRENO	PARZIALI TERRENO	QUOTE TERRENO
-51.36		461.83
	9.85	
-41.51		461.67
	5.21	
-36.30		461.48
	0.71	
-35.59		460.56
	0.94	
-34.65		460.23
	0.86	
-33.79		461.32
	11.62	
-22.17		461.53
	6.32	
-15.85		462.27
	2.96	
-12.89		464.62
	2.26	
-10.63		465.22
	3.69	
-6.94		465.34
	3.68	
-3.26		465.20
	0.80	
-2.46		465.17
	0.25	
-2.21		467.19
	1.21	
-1.00		466.96
	5.88	
4.88		469.05
	19.27	
24.15		470.64
	27.21	
51.36		472.39

PROGRESSIVE PROGETTO
PARZIALI PROGETTO
QUOTE PROGETTO

SEZIONE 12
SCALA 1:200

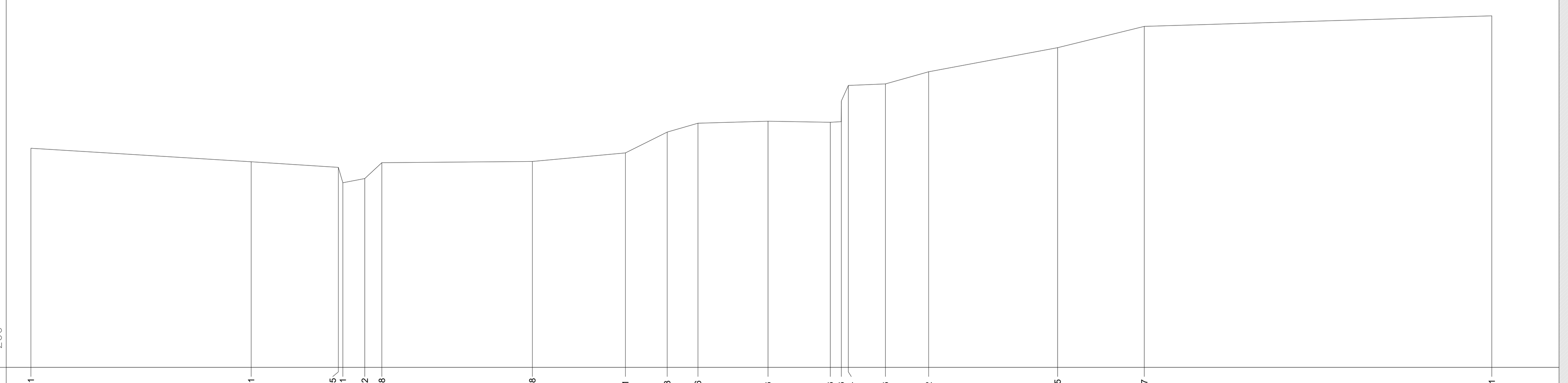

PROGRESSIVE TERRENO	PARZIALI TERRENO	QUOTE TERRENO
-39.81		463.93
	12.00	
-27.81		463.20
	4.76	
-23.05		462.89
	0.24	
-22.81		462.05
	1.19	
-21.62		462.28
	0.94	
-20.68		463.15
	8.20	
-12.48		463.21
	5.07	
-7.41		463.68
	2.28	
-5.13		464.81
	1.67	
-3.46		465.30
	3.82	
0.36		465.41
	3.40	
3.76		465.35
	0.60	
4.36		466.51
	0.38	
4.74		467.35
	2.02	
6.76		467.44
	2.36	
9.12		468.10
	7.03	
16.15		469.41
	4.72	
20.87		470.57
	18.94	
39.81		471.15

PROGRESSIVE PROGETTO
PARZIALI PROGETTO
QUOTE PROGETTO

SEZIONE 13
SCALA 1:200



PROGRESSIVE TERRENO	PARZIALI TERRENO	QUOTE TERRENO
-40.37		464.34
	12.27	
-28.10		463.80
	5.52	
-22.58		463.68
	0.91	
-21.67		462.99
	0.78	
-20.89		462.97
	0.77	
-20.12		463.32
	2.38	
-17.74		463.65
	5.52	
-12.22		464.41
	4.65	
-7.57		465.04
	1.38	
-6.19		465.10
	0.64	
-5.55		465.34
	0.70	
-4.85		465.43
	3.14	
-1.71		465.50
	3.04	
1.33		465.43
	1.61	
2.94		465.30
	0.39	
3.33		465.83
	12.47	
15.80		466.27
	3.52	
19.32		466.71
	21.05	
40.37		467.68

PROGRESSIVE PROGETTO
PARZIALI PROGETTO
QUOTE PROGETTO

SEZIONE 14
SCALA 1:200

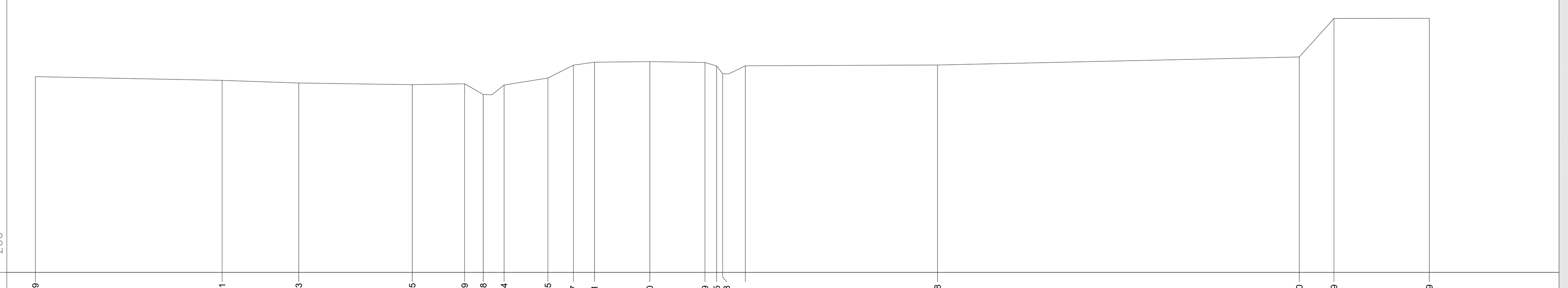

PROGRESSIVE TERRENO	PARZIALI TERRENO	QUOTE TERRENO
-37.99		464.69
	10.18	
-27.81		464.48
	4.18	
-23.63		464.34
	6.18	
-17.45		464.25
	2.86	
-14.59		464.30
	1.01	
-13.58		463.71
	1.14	
-12.44		464.23
	2.39	
-10.05		464.61
	1.38	
-8.67		465.31
	1.16	
-7.51		465.47
	3.01	
-4.50		465.51
	3.01	
-1.49		465.46
	0.64	
-0.85		465.27
	0.32	
-0.53		464.85
	1.24	
0.71		465.28
	10.47	
11.18		465.32
	19.72	
30.90		465.76
	1.89	
32.79		467.86
	5.20	
37.99		467.87

PROGRESSIVE PROGETTO
PARZIALI PROGETTO
QUOTE PROGETTO

SEZIONE 15
SCALA 1:200

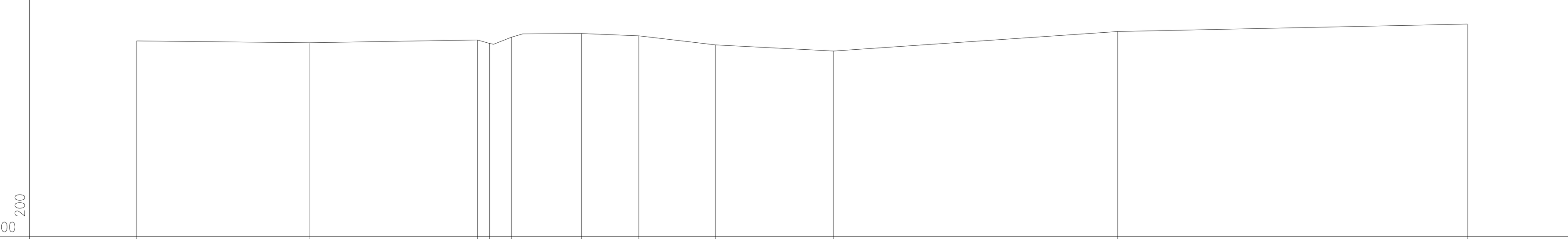

PROGRESSIVE TERRENO	PARZIALI TERRENO	QUOTE TERRENO
-34.11		466.04
	8.85	
-25.26		465.94
	8.63	
-16.63		466.09
	0.61	
-16.02		465.91
	1.13	
-14.89		466.23
	3.59	
-11.30		466.42
	2.93	
-8.37		466.30
	3.95	
-4.42		465.83
	6.05	
1.63		465.52
	14.56	
16.19		466.52
	17.92	
34.11		466.90

PROGRESSIVE PROGETTO
PARZIALI PROGETTO
QUOTE PROGETTO

SEZIONE 16
SCALA 1:200

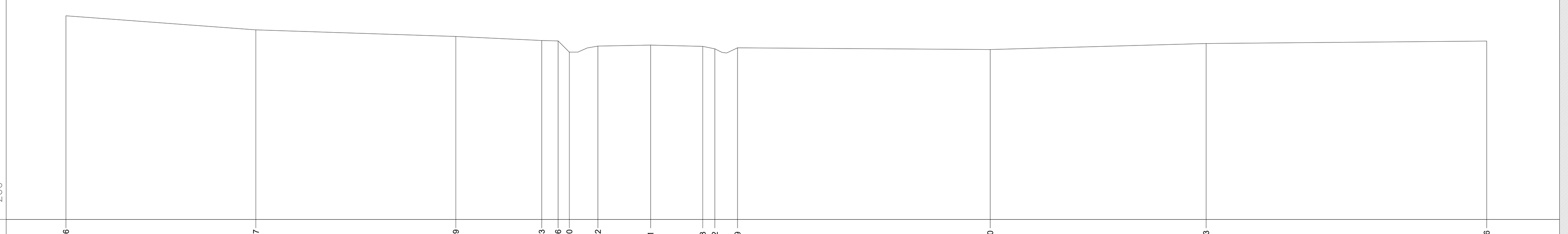

PROGRESSIVE TERRENO	PARZIALI TERRENO	QUOTE TERRENO
-41.86		471.01
	11.19	
-30.67		470.18
	11.78	
-18.89		469.79
	5.06	
-13.83		469.55
	0.97	
-12.86		469.53
	0.66	
-12.20		468.87
	1.68	
-10.52		469.22
	3.11	
-7.41		469.28
	3.08	
-4.33		469.21
	0.71	
-3.62		469.06
	1.33	
-2.29		469.12
	14.89	
12.60		469.02
	12.73	
25.33		469.38
	16.53	
41.86		469.52

PROGRESSIVE PROGETTO
PARZIALI PROGETTO
QUOTE PROGETTO

Struttura Territoriale Marche
Via Isonzo, 15 - 60124 Ancona T [+39] 071 / 5091
Pec anas.marche@postacert.stradeanas.it - www.stradeanas.it

Anas S.p.A. - Gruppo Ferrovie dello Stato Italiane
Società con socio unico soggetta all'attività di direzione e coordinamento di ferrovie dello Stato Italiane S.p.A. e concessionaria ai sensi del D.L. 138/2002 (convertito con L. 178/2002)
Via Monzambano, 10 - 00185 Roma T [+39] 06 44461 - F [+39] 06 4456224
Pec anas@postacert.stradeanas.it
Cap. Soc. Euro 2.269.892.000,00 Iscr. R.E.A. 1024951 P.IVA 02133681003 – C.F. 80208450587

S.S. 78 "SARNANO - AMANDOLA"

LAVORI DI ADEGUAMENTOE/O MIGLIORAMENTO TECNICO FUNZIONALE DELLA SEZIONE STRADALE IN T.S. E POTENZIAMENTO DELLE INTERSEZIONI - 1° STRALCIO

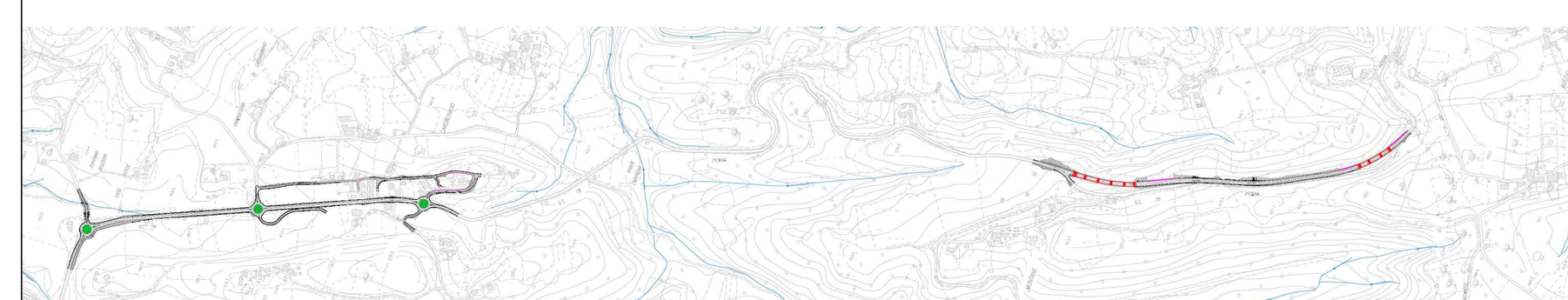

PROGETTO DEFINITIVO

IMPRESA ESECUTRICE	GRUPPO DI LAVORO ANAS
bruno teodoro	
PROGETTAZIONE	RESPONSABILE DEI LAVORI
Ingegneria del Territorio s.r.l. / TECH PROJECT ingegneria integrata / Deerns	
IL PROGETTISTA: Ing. Valerio BAJETTI, Ordine degli Ingegneri della provincia di Roma n°A26211 (Diretto tecnico Ingegneria del Territorio) — IL COORDINATORE DELLA SICUREZZA IN FASE DI PROGETTAZIONE: Ing. Fabrizio BAJETTI (Direttore tecnico Ingegneria del Territorio)	RESPONSABILE DEL PROCEDIMENTO: Ing. Marco MANCINA
BAJETTI VALERIO Ordine degli Ingegneri della Provincia di Roma Ingegnere 07.04.2023 07:58:30 GMT+00:00	PROTOCOLLO / DATA

N. ELABORATO: C008

CAPITOLO C - STATO ATTUALE
CAPITOLO C1 - RILIEVI
SEZIONI TRASVERSALI DI RILIEVO T01 - TAV. 02

CODICE PROGETTO	NOME FILE	REVISIONE	SCALA:
PROGETTO D2201	C008-T00EG00CRTSV02_A.dwg — CODICE ELAB. T00EG00CRTSV02	A	1:200

REV.	DESCRIZIONE	DATA	REDATTO	VERIFICATO	APPROVATO
D					
C					
B					
A	PRIMA EMISSIONE	MARZO 2023	ING. ELISABETTA ROMANO	ING. GIANCARLO TANZI	ING. VALERIO BAJETTI