INQUADRAMENTO GENERALE

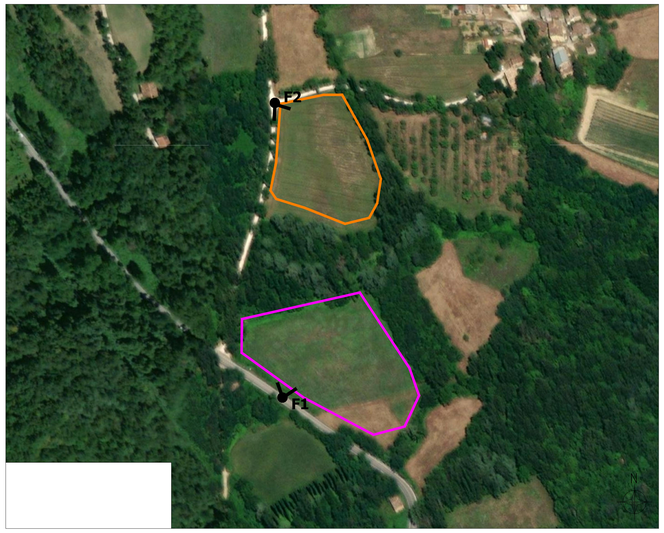

SCHEDA DI CANTIERE

Cantiere Base e Area di stoccaggio	
Provincia	Macerata
Comune	Sarnano
Localizzazione	Tratto 1 km. 32+000 accesso da SS 92
Superficie	Cantiere Base = 9032 Area di stoccaggio = 13172
Destinazione PRG	-
Presenza Vincoli	-
Uso del suolo	2.1 - Seminativi 3.1 - Zone boscate
Piano di assesto idrogeologico	-
Morfologia	Pianeggiante
Tipologia di ripristino previsto	Tipologia D: Interventi di ripristino aree di cantiere allo stato originario

KEY PLAN

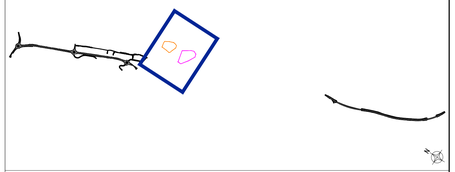

INQUADRAMENTO GENERALE

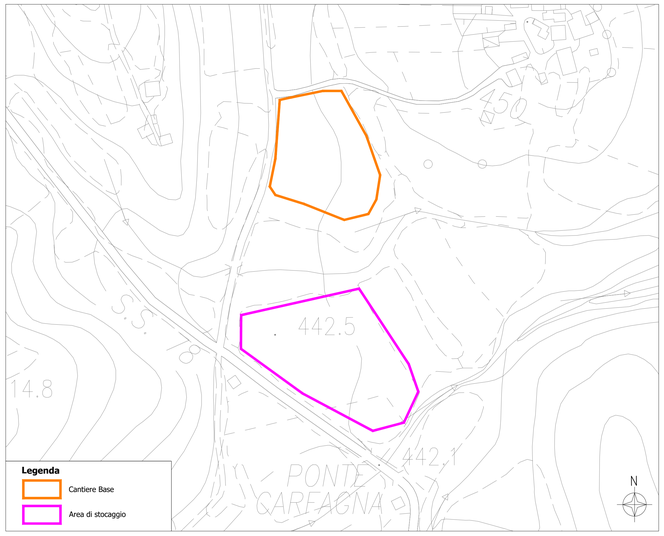

ANALISI DEI VINCOLI

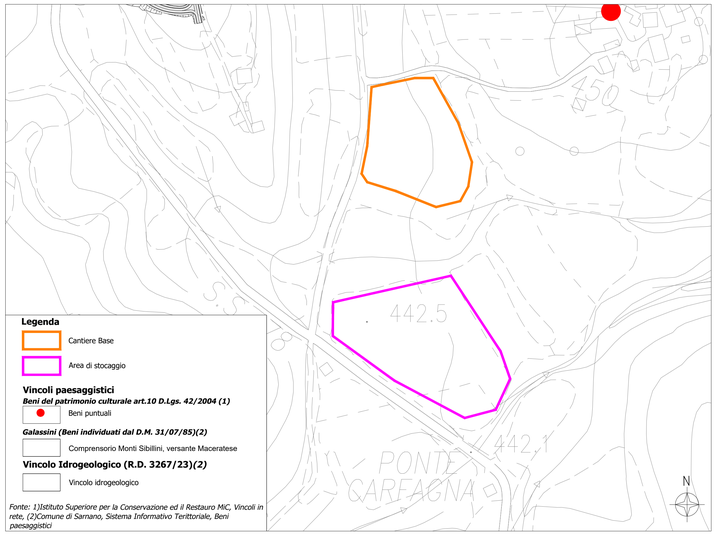

Fonte: 1)Istituto Superiore per la Conservazione ed il Restauro MiC, Vincoli in rete, (2)Comune di Sarnano, Sistema Informativo Terittoriale, Beni paesaggistici

AREE PROTETTE E RETE NATURA 2000

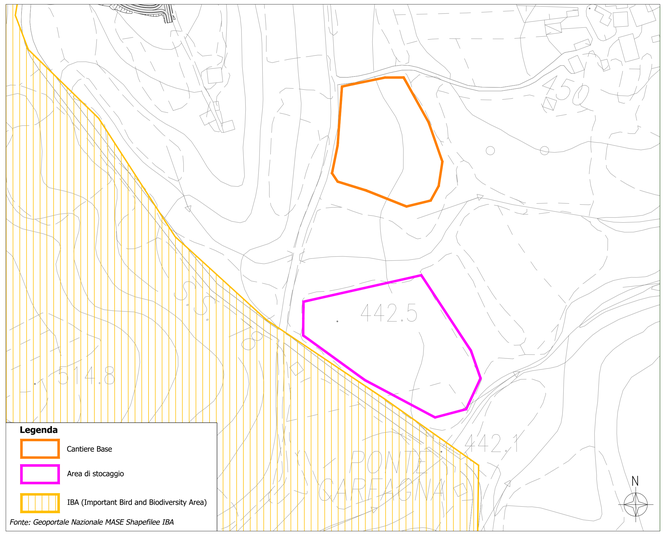

Fonte: Geoportale Nazionale MASE Shapefilee IBA

PIANO DI ASSETTO IDROGEOLOGICO

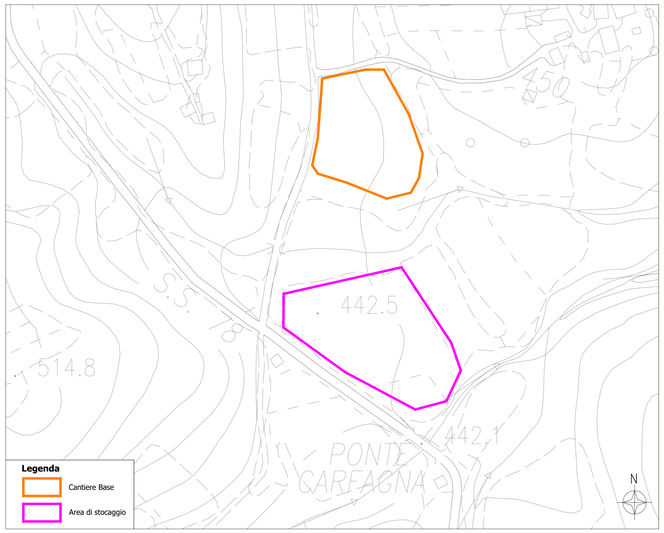

INQUADRAMENTO URBANISTICO- PIANIFICAZIONE COMUNALE

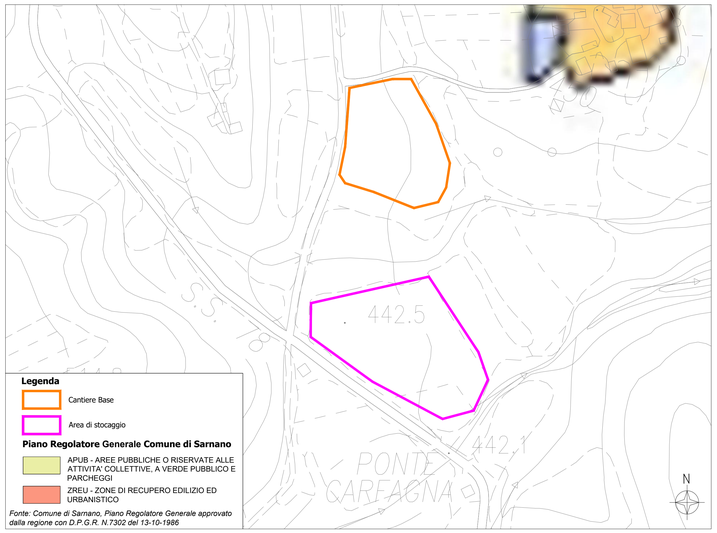

Fonte: Comune di Sarnano, Piano Regolatore Generale approvato dalla regione con D.P.G.R. N.7302 del 13-10-1986

USO DEL SUOLO

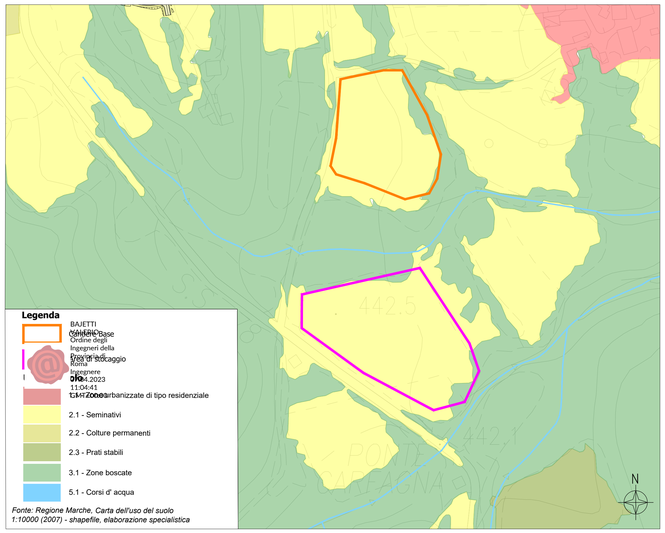

Fonte: Regione Marche, Carta dell'uso del suolo 1:10000 (2007) - shapefile, elaborazione specialistica

anas GRUPPO FS ITALIANE

Struttura Territoriale Marche
Via Isonzo, 15 - 60124 Ancona T [+39] 071 / 5091
Pec anas.marche@postacert.stradeanas.it - www.stradeanas.it

Anas S.p.A. - Gruppo Ferrovie dello Stato Italiane
Società con socio unico soggetta all'attività di direzione e coordinamento di ferrovie dello Stato Italiane S.p.A. e concessionaria ai sensi del D.L. 138/2002 (convertito con L. 178/2002)
Via Monzambano, 10 - 00185 Roma T [+39] 06 44461 - F [+39] 06 4456224
Pec anas@postacert.stradeanas.it
Cap. Soc. Euro 2.269.892.000,00 Iscr. R.E.A. 1024951 P.IVA 02133681003 - C.F. 80208450587

S.S. 78 "SARNANO - AMANDOLA"

LAVORI DI ADEGUAMENTOE/O MIGLIORAMENTO TECNICO FUNZIONALE DELLA SEZIONE STRADALE IN T.S. E POTENZIAMENTO DELLE INTERSEZIONI - 1° STRALCIO

PROGETTO DEFINITIVO

IMPRESA ESECUTRICE: bruno teodoro

GRUPPO DI LAVORO ANAS

PROGETTAZIONE: Ingegneria del Territorio s.r.l. | TECH PROJECT Engineering & Consulting | De.rns

RESPONSABILE DEI LAVORI

IL PROGETTISTA
Ing. Valerio BAJETTI
Ordine degli Ingegneri della provincia di Roma n°A29211
(Diploma tecnico ingegneria del territorio)

IL COORDINATORE DELLA SICUREZZA IN FASE DI PROGETTAZIONE
Ing. Fabrizio BAJETTI
Ordine degli Ingegneri della provincia di Roma n°19712
(Diploma tecnico ingegneria del territorio)

RESPONSABILE DEL PROCEDIMENTO
Ing. Marco MANCINA

PROTOCOLLO | DATA

N. ELABORATO: R120

STUDIO IMPATTO AMBIENTALE

INQUADRAMENTO PROGETTUALE

Schede di cantiere

CODICE PROGETTO	NOME FILE	REVISIONE	SCALA:
PROGETTO: A N 0 0 0 0 D 2 2 0 1	T00_IA02_AMB_SC01_A CODICE ELAB. T 0 0 I A 0 2 A M B S C 0 1	A	1:2.000

REV.	DESCRIZIONE	DATA	REDATTO	VERIFICATO	APPROVATO
D					
C					
B					
A	PRIMA EMISSIONE	MARZO 2023	ING. CAROLINA BAJETTI	ING. GIANCARLO TANZI	ING. VALERIO BAJETTI