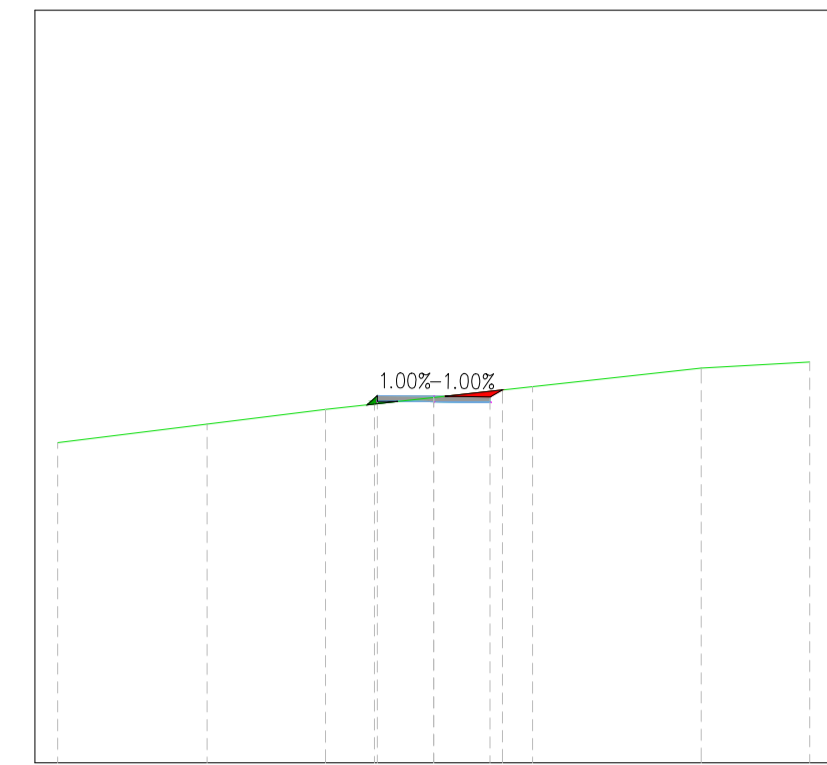
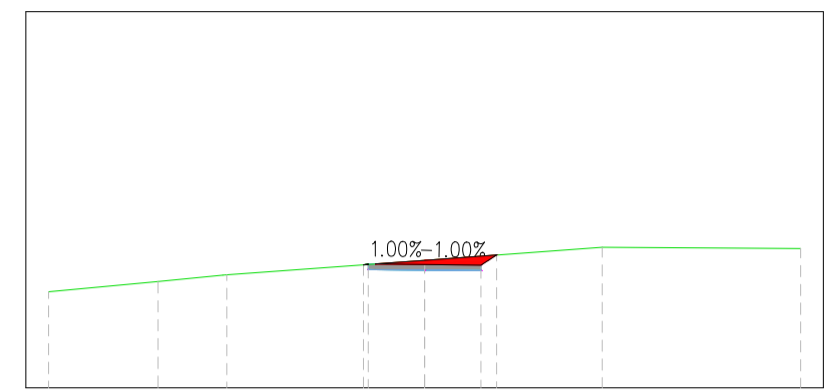


STRADA TRATTO B-D
Sezione 1
Progressiva: 0+004.14
Scala: 1:200
Quota di Riferimento: 110.00



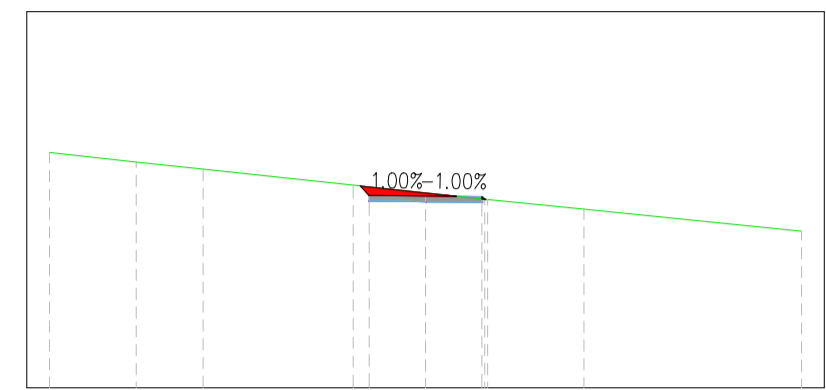
| | | | | | | |
|----------------------------|--------|--------|--------|--------|--------|--------|
| PROGRESSIVE TERRENO | | | | | | |
| QUOTE TERRENO | 118.51 | 119.00 | 119.19 | 119.71 | 120.00 | 120.65 |
| DISTANZE PARZIALI TERRENO | 1.88 | 1.15 | 2.97 | 2.65 | 4.48 | 2.88 |
| PROGRESSIVE PROGETTO | | | | | | |
| QUOTE PROGETTO | | | | | | |
| DISTANZE PARZIALI PROGETTO | | | | | | |

STRADA TRATTO B-D
Sezione 2
Progressiva: 0+029.99
Scala: 1:200
Quota di Riferimento: 120.00




| | | | | | | |
|----------------------------|------|------|------|--------|--------|--------|
| PROGRESSIVE TERRENO | | | | | | |
| QUOTE TERRENO | | | | 123.11 | 123.55 | 124.16 |
| DISTANZE PARZIALI TERRENO | 2.91 | 1.73 | 5.38 | 4.73 | | 5.07 |
| PROGRESSIVE PROGETTO | | | | | | |
| QUOTE PROGETTO | | | | | | |
| DISTANZE PARZIALI PROGETTO | | | | | | |

STRADA TRATTO B-D
Sezione 3
Progressiva: 0+056.38
Scala: 1:200
Quota di Riferimento: 120.00



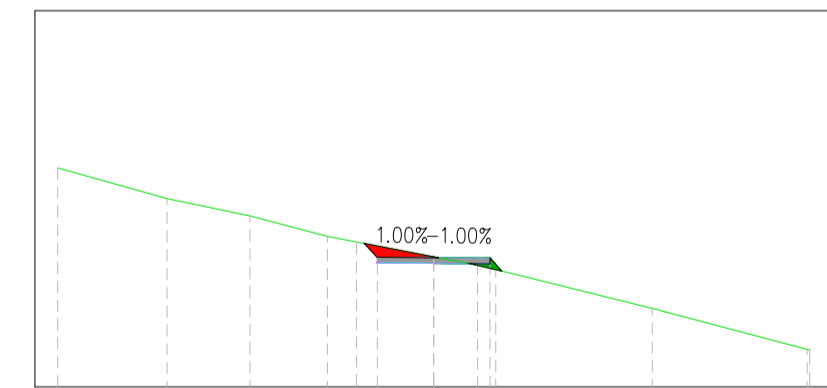
| | | | | | | |
|----------------------------|--------|--------|--------|--------|--------|--------|
| PROGRESSIVE TERRENO | | | | | | |
| QUOTE TERRENO | 126.26 | 126.00 | 126.01 | 126.18 | 126.00 | 124.71 |
| DISTANZE PARZIALI TERRENO | 2.11 | 1.78 | 5.91 | 1.65 | 2.56 | 5.79 |
| PROGRESSIVE PROGETTO | | | | | | |
| QUOTE PROGETTO | | | | | | |
| DISTANZE PARZIALI PROGETTO | | | | | | |

STRADA TRATTO B-D
Sezione 4
Progressiva: 0+159.01
Scala: 1:200
Quota di Riferimento: 120.00



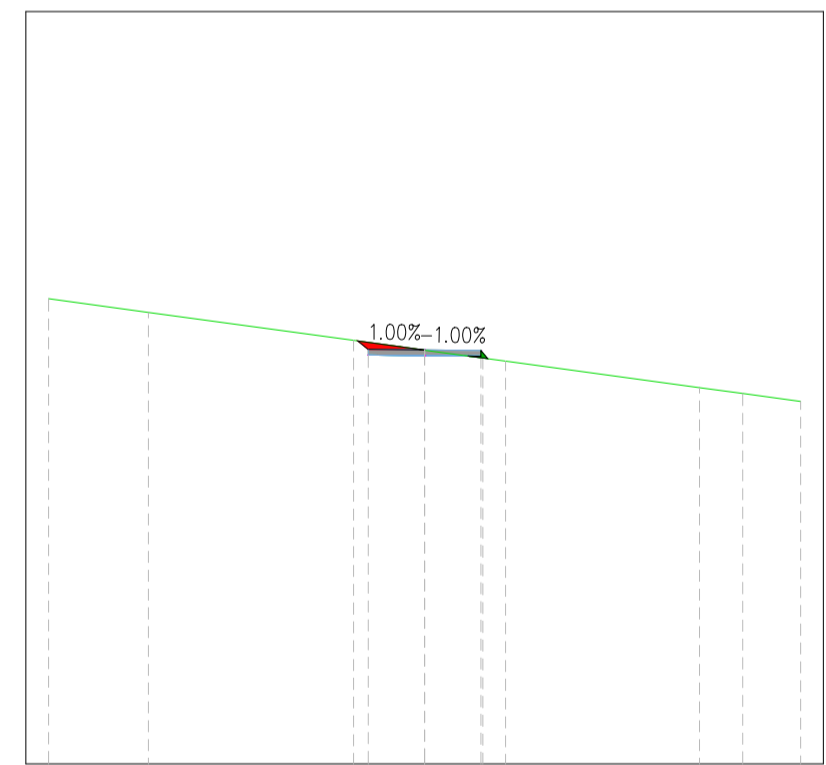
| | | | | | | |
|----------------------------|--------|--------|--------|--------|--------|--------|
| PROGRESSIVE TERRENO | | | | | | |
| QUOTE TERRENO | 126.44 | 126.00 | 126.72 | 126.00 | 126.64 | 127.25 |
| DISTANZE PARZIALI TERRENO | 2.78 | 1.90 | 4.51 | 0.87 | 4.01 | 1.43 |
| PROGRESSIVE PROGETTO | | | | | | |
| QUOTE PROGETTO | | | | | | |
| DISTANZE PARZIALI PROGETTO | | | | | | |

STRADA TRATTO B-D
Sezione 5
Progressiva: 0+258.64
Scala: 1:200
Quota di Riferimento: 130.00



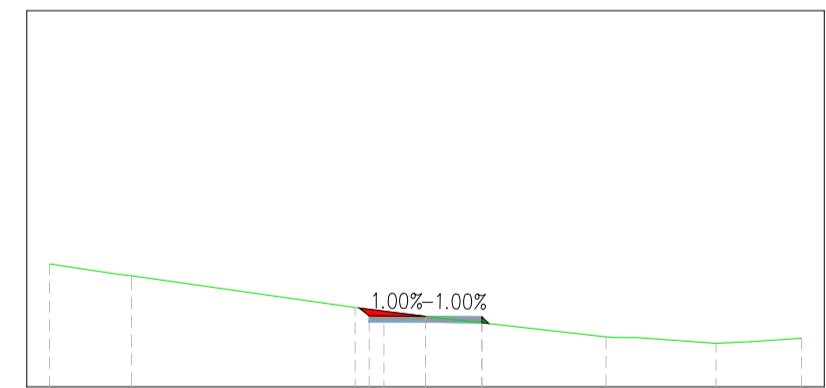
| | | | | | | |
|----------------------------|--------|--------|--------|--------|--------|--------|
| PROGRESSIVE TERRENO | | | | | | |
| QUOTE TERRENO | 133.82 | 133.00 | 134.54 | 134.00 | 133.46 | 133.04 |
| DISTANZE PARZIALI TERRENO | 2.91 | 2.21 | 2.06 | 2.80 | 1.18 | 0.88 |
| PROGRESSIVE PROGETTO | | | | | | |
| QUOTE PROGETTO | | | | | | |
| DISTANZE PARZIALI PROGETTO | | | | | | |

STRADA TRATTO B-D
Sezione 6
Progressiva: 0+329.62
Scala: 1:200
Quota di Riferimento: 120.00



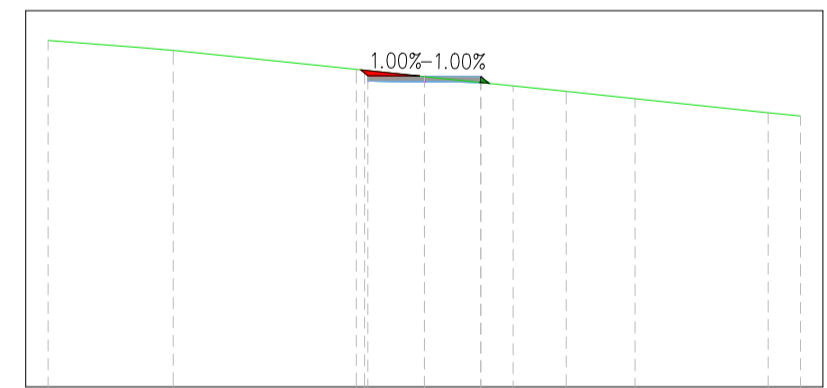
| | | | | | | |
|----------------------------|--------|--------|--------|--------|--------|--------|
| PROGRESSIVE TERRENO | | | | | | |
| QUOTE TERRENO | 132.36 | 132.00 | 131.08 | 131.00 | 130.70 | 130.00 |
| DISTANZE PARZIALI TERRENO | 2.85 | 6.71 | 0.88 | 2.15 | 5.16 | 1.15 |
| PROGRESSIVE PROGETTO | | | | | | |
| QUOTE PROGETTO | | | | | | |
| DISTANZE PARZIALI PROGETTO | | | | | | |

STRADA TRATTO B-D
Sezione 7
Progressiva: 0+427.86
Scala: 1:200
Quota di Riferimento: 130.00



| | | | | | | |
|----------------------------|--------|--------|--------|--------|--------|--------|
| PROGRESSIVE TERRENO | | | | | | |
| QUOTE TERRENO | 133.27 | 132.85 | 132.00 | 131.88 | 131.53 | 131.21 |
| DISTANZE PARZIALI TERRENO | 1.87 | | 6.71 | 2.10 | 4.80 | 0.82 |
| PROGRESSIVE PROGETTO | | | | | | |
| QUOTE PROGETTO | | | | | | |
| DISTANZE PARZIALI PROGETTO | | | | | | |

STRADA TRATTO B-D
Sezione 8
Progressiva: 0+475.03
Scala: 1:200
Quota di Riferimento: 130.00



| | | | | | | |
|----------------------------|--------|--------|--------|--------|--------|--------|
| PROGRESSIVE TERRENO | | | | | | |
| QUOTE TERRENO | 130.21 | 130.00 | 130.25 | 130.41 | 130.25 | 130.00 |
| DISTANZE PARZIALI TERRENO | 2.85 | | 5.89 | 1.59 | 2.96 | 1.87 |
| PROGRESSIVE PROGETTO | | | | | | |
| QUOTE PROGETTO | | | | | | |
| DISTANZE PARZIALI PROGETTO | | | | | | |

| | | | |
|-----|---|------|--------|
| 1 | INTEGRAZIONI MIC prot.7198 del 20/12/2022 | MR | 02/23 |
| 1 | PROGETTO REV 01 | MR | 08/21 |
| REV | DESCRIZIONE E REVISIONE | Disg | Data |
| | | | EMISSO |

GVC s.r.l.
Servizi di Ingegneria

VERDE 3 S.R.L.
COMUNI DI LARINO - URURI - SAN MARTINO IN PENSILIS (CB)

PROGETTO PER LA REALIZZAZIONE DI UN IMPIANTO AGRIVOLTANICO DI POTENZA NOMINALE PARI A 11.980.65 kWp
DIRETTAMENTE LARINO E UBICATO IN LOCALITA' FRATE DI LARINO NEL COMUNE DI LARINO
E IN LOCALITA' FORCONI NEL COMUNE DI URURI E SAN MARTINO IN PENSILIS

PROGETTO DEFINITIVO
PROGETTO STRADALE
AREA A - SEZIONI TRATTO B-D

Verde 3 s.r.l.
COD. RIF: G/129/02/A/01/PD
ELABORATO: FILE
Categorie: N.
PD
Scala: 1:200

1e.f