SEZIONE N.: 1

SCAVI E BONIFICHE	
STERRO	0,920 m²
SCOTICO	8,685 m
RILEVATI	
RILEVATO	0,680 m²
TERRENO VEGETALE	2,593 m
SOVRASTRUTTURA STRADALE	
STRATO DI USURA	5,841 m
STRATO DI BINDER	5,841 m
STRATO DI BASE	5,841 m
STRATO DI FONDAZIONE	0,876 m²
STRATO DI SUPERCOMPATTATO	1,752 m²
MANUFATTI	
CORDOLO	0,072 m²

SEZIONE N.: 1
QT. PROGETTO: 218,942
DIST.PROG.: 0,000
DIST.SUCC.: 25,000

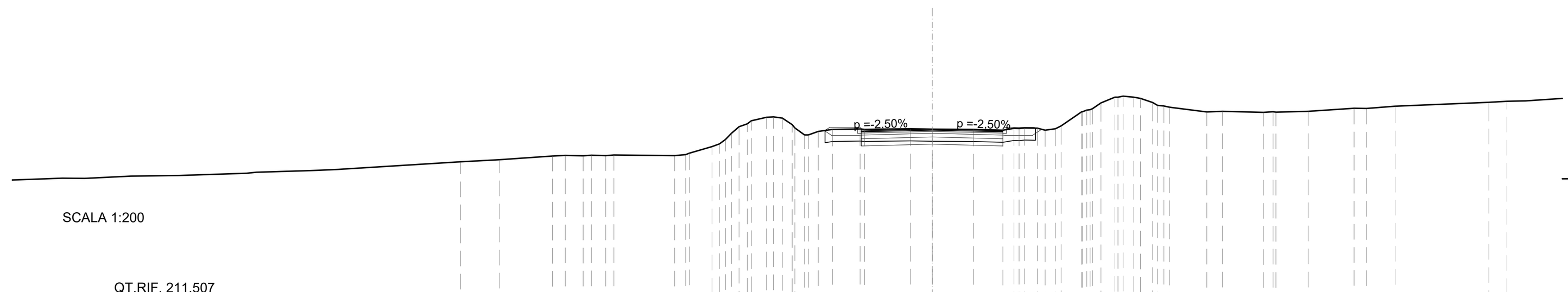

SCALA 1:200

QT.RIF. 211,507

QUOTE TERRENO	217,442 217,566 217,673 217,812 217,869 217,866 217,959 219,028 219,274 218,936 218,942 218,942 218,926 218,990 219,548 220,292 219,820 219,678 219,659 219,711 219,806 219,931 220,014
DIST.PARZIALI TERRENO	2,000 2,000
QUOTE PROGETTO	218,884 218,678 218,678 218,698 218,322 218,249 218,679 218,679 218,937
DIST.PARZIALI PROGETTO	1,066 2,930 2,911 1,066
QUOTE PAVIMENTATO	218,868 218,879 218,942 218,879 218,869
DIST. PARZIALI PAVIMENTATO	2,500 2,500

SEZIONE N.: 2

SCAVI E BONIFICHE	
STERRO	1,398 m²
SCOTICO	13,327 m
RILEVATI	
RILEVATO	0,876 m²
TERRENO VEGETALE	5,251 m
SOVRASTRUTTURA STRADALE	
STRATO DI USURA	8,273 m
STRATO DI BINDER	8,273 m
STRATO DI BASE	8,273 m
STRATO DI FONDAZIONE	1,241 m²
STRATO DI SUPERCOMPATTATO	2,482 m²
MANUFATTI	
CORDOLO	0,073 m²

SEZIONE N.: 2
QT. PROGETTO: 217,493
DIST.PROG.: 25,000
DIST.PREC.: 25,000
DIST.SUCC.: 25,000

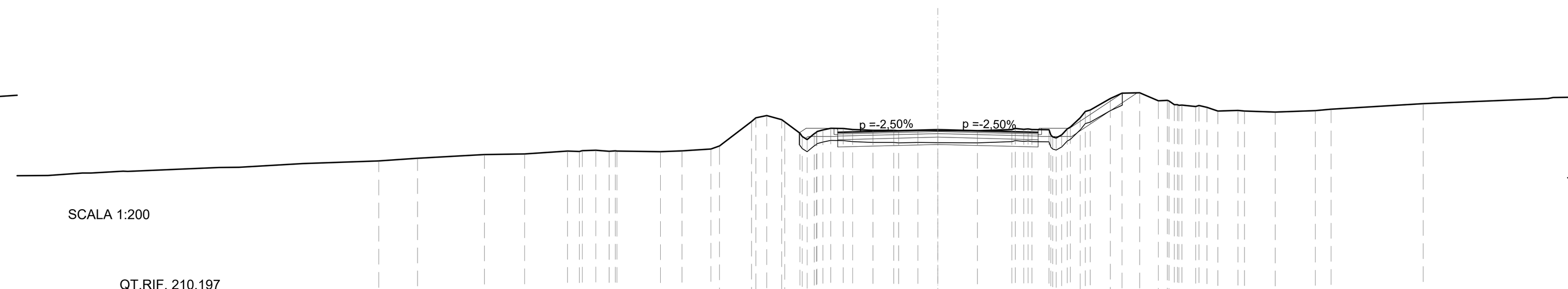

SCALA 1:200

QT.RIF. 210,197

QUOTE TERRENO	216,263 216,385 216,470 216,553 216,625 216,581 216,644 217,577 217,560 217,533 217,455 217,451 217,449 217,491 218,128 218,996 218,490 218,265 218,212 218,307 218,437 218,557 218,638
DIST.PARZIALI TERRENO	2,000 2,000
QUOTE PROGETTO	217,122 217,200 217,200 217,220 216,873 217,220 217,200 217,200 218,999
DIST.PARZIALI PROGETTO	1,066 4,136 4,136 1,234 2,697
QUOTE PAVIMENTATO	217,390 217,406 217,493 217,406 217,390
DIST. PARZIALI PAVIMENTATO	0,636 3,500 3,500 0,636

SEZIONE N.: 3

SCAVI E BONIFICHE	
STERRO	3,870 m²
SCOTICO	13,993 m
RILEVATI	
RILEVATO	1,404 m²
TERRENO VEGETALE	5,176 m
SOVRASTRUTTURA STRADALE	
STRATO DI USURA	9,000 m
STRATO DI BINDER	9,000 m
STRATO DI BASE	9,000 m
STRATO DI FONDAZIONE	1,706 m²
STRATO DI SUPERCOMPATTATO	3,621 m²
MANUFATTI	
CORDOLO	0,072 m²

SEZIONE N.: 3
QT. PROGETTO: 216,169
DIST.PROG.: 50,000
DIST.PREC.: 25,000
DIST.SUCC.: 25,000

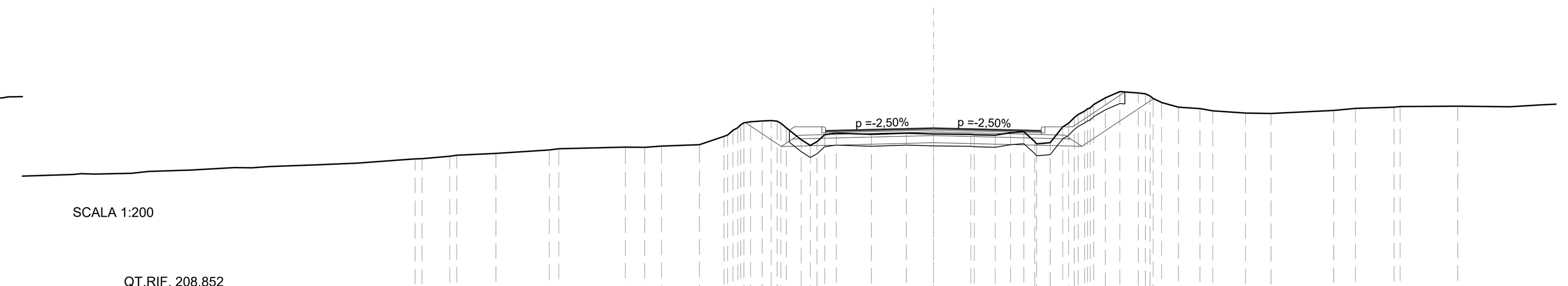

SCALA 1:200

QT.RIF. 208,852

QUOTE TERRENO	214,845 215,010 215,120 215,250 215,336 215,356 215,455 216,320 216,065 215,950 215,917 215,918 215,872 215,801 216,693 217,664 217,093 216,853 216,772 216,863 216,993 217,061 217,076
DIST.PARZIALI TERRENO	2,000 2,000
QUOTE PROGETTO	216,387 215,391 215,549 215,699 215,395 217,391
DIST.PARZIALI PROGETTO	1,494 6,348 6,191 2,994
QUOTE PAVIMENTATO	216,057 216,082 216,169 216,082 216,057
DIST. PARZIALI PAVIMENTATO	1,000 3,500 3,500 1,000

KEY-MAP

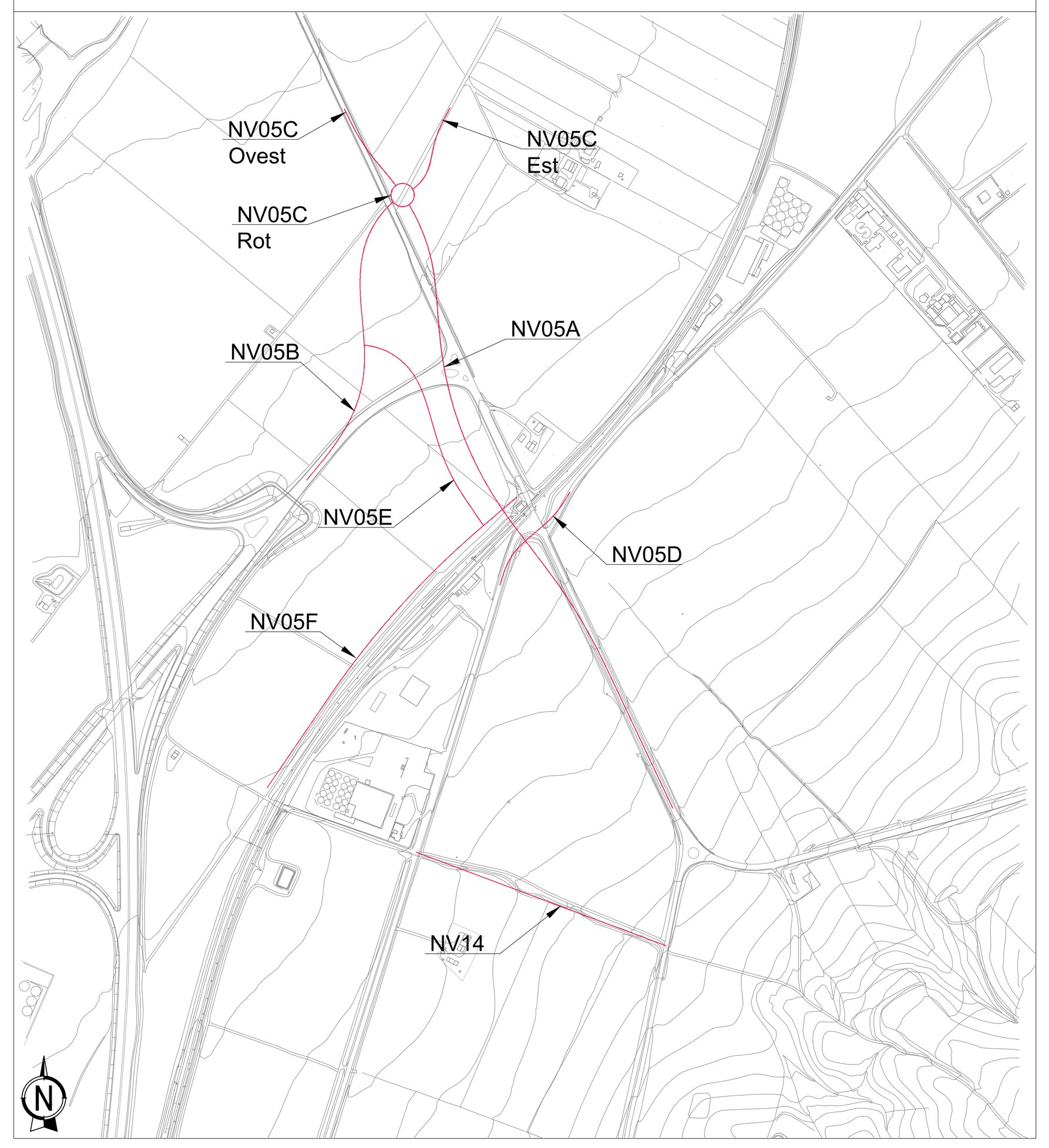

SEZIONE N.: 4

SCAVI E BONIFICHE	
STERRO	1,868 m²
SCOTICO	12,428 m
RILEVATI	
RILEVATO	6,074 m²
TERRENO VEGETALE	3,296 m
SOVRASTRUTTURA STRADALE	
STRATO DI USURA	9,000 m
STRATO DI BINDER	9,000 m
STRATO DI BASE	9,000 m
STRATO DI FONDAZIONE	1,729 m²
STRATO DI SUPERCOMPATTATO	3,668 m²
MANUFATTI	
CORDOLO	0,072 m²

SEZIONE N.: 4
QT. PROGETTO: 215,047
DIST.PROG.: 75,000
DIST.PREC.: 25,000
DIST.SUCC.: 25,000

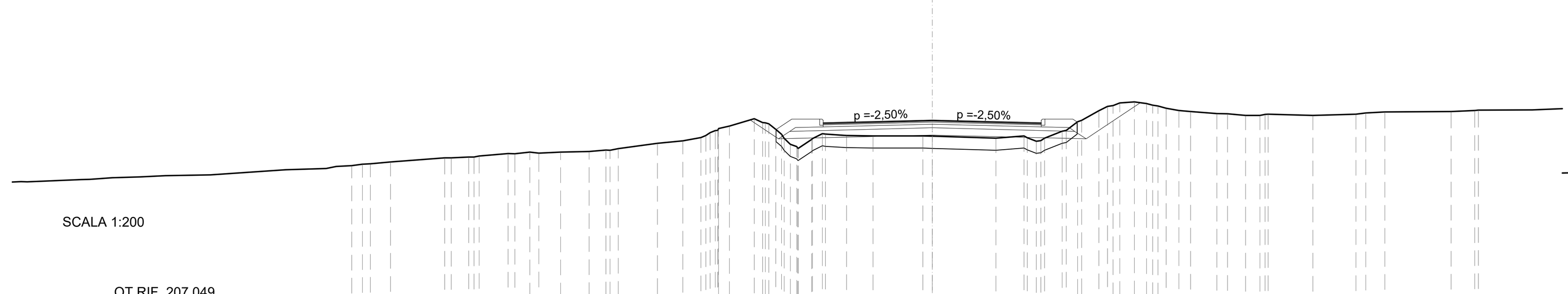

SCALA 1:200

QT.RIF. 207,049

QUOTE TERRENO	213,342 213,483 213,622 213,694 213,761 213,995 214,241 214,908 214,183 214,437 214,392 214,378 214,315 214,287 214,976 215,775 215,474 215,309 215,283 215,245 215,344 215,386 215,420
DIST.PARZIALI TERRENO	2,000 2,000
QUOTE PROGETTO	215,049 214,268 214,427 214,577 214,268 215,763
DIST.PARZIALI PROGETTO	1,171 6,348 6,348 2,242
QUOTE PAVIMENTATO	214,934 214,959 215,047 214,959 214,934
DIST. PARZIALI PAVIMENTATO	1,000 3,500 3,500 1,000

SEZIONE N.: 5

SCAVI E BONIFICHE	
SCOTICO	14,172 m
RILEVATI	
RILEVATO	15,053 m²
TERRENO VEGETALE	5,391 m
SOVRASTRUTTURA STRADALE	
STRATO DI USURA	9,000 m
STRATO DI BINDER	9,000 m
STRATO DI BASE	9,000 m
STRATO DI FONDAZIONE	1,729 m²
STRATO DI SUPERCOMPATTATO	3,668 m²
MANUFATTI	
CORDOLO	0,072 m²

SEZIONE N.: 5
QT. PROGETTO: 214,126
DIST.PROG.: 100,000
DIST.PREC.: 25,000
DIST.SUCC.: 25,000

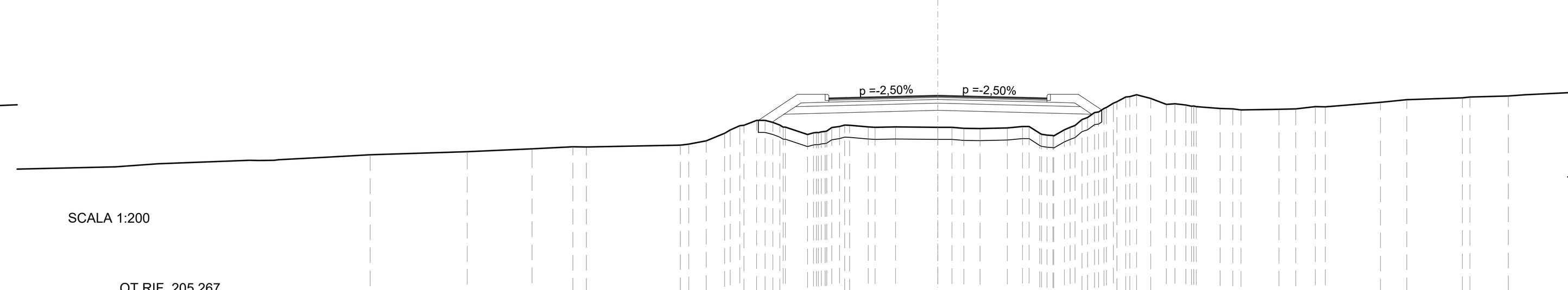

SCALA 1:200

QT.RIF. 205,267

QUOTE TERRENO	211,716 211,779 211,861 211,953 212,003 212,039 212,162 212,891 212,712 212,852 212,816 212,802 212,758 212,687 213,141 214,096 213,755 213,568 213,546 213,650 213,817 213,969 214,056
DIST.PARZIALI TERRENO	2,000 2,000
QUOTE PROGETTO	213,018 213,348 213,506 213,656 213,348 213,338
DIST.PARZIALI PROGETTO	0,495 6,348 6,348
QUOTE PAVIMENTATO	214,014 214,039 214,126 214,039 214,014
DIST. PARZIALI PAVIMENTATO	1,000 3,500 3,500 1,000

SEZIONE N.: 6

SCAVI E BONIFICHE	
SCOTICO	17,533 m
RILEVATI	
RILEVATO	28,349 m²
TERRENO VEGETALE	9,432 m
SOVRASTRUTTURA STRADALE	
STRATO DI USURA	9,000 m
STRATO DI BINDER	9,000 m
STRATO DI BASE	9,000 m
STRATO DI FONDAZIONE	1,729 m²
STRATO DI SUPERCOMPATTATO	3,668 m²
MANUFATTI	
CORDOLO	0,073 m²

SEZIONE N.: 6
QT. PROGETTO: 213,407
DIST.PROG.: 125,000
DIST.PREC.: 25,000
DIST.SUCC.: 25,000

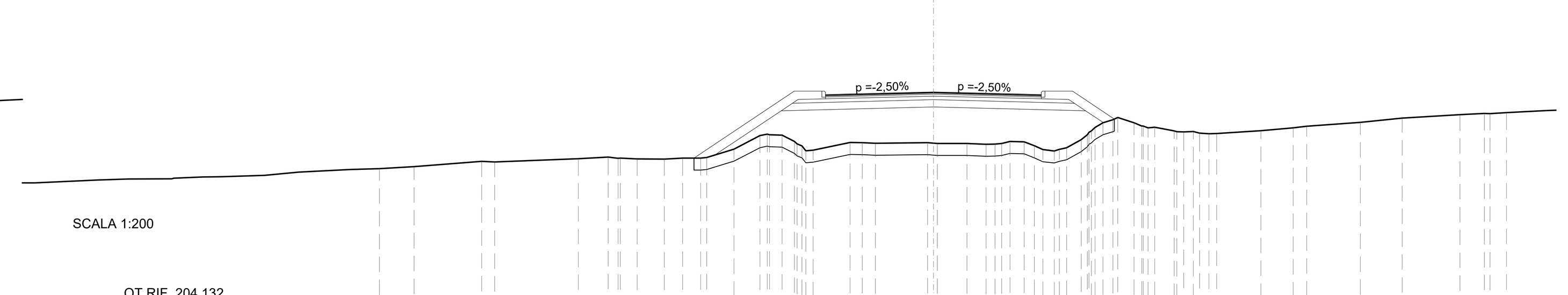

SCALA 1:200

QT.RIF. 204,132

QUOTE TERRENO	210,278 210,427 210,506 210,584 210,673 210,614 210,652 211,189 211,451 211,194 211,273 211,274 211,235 211,249 211,329 212,243 211,798 211,685 211,827 212,015 212,160 212,346 212,467
DIST.PARZIALI TERRENO	2,000 2,000
QUOTE PROGETTO	210,777 212,628 212,787 212,937 212,628 212,133
DIST.PARZIALI PROGETTO	2,775 6,348 6,348 0,743
QUOTE PAVIMENTATO	213,295 213,320 213,407 213,320 213,295
DIST. PARZIALI PAVIMENTATO	1,000 3,500 3,500 1,000

SEZIONE N.: 7

SCAVI E BONIFICHE	
SCOTICO	21,170 m
RILEVATI	
RILEVATO	45,895 m²
TERRENO VEGETALE	13,803 m
SOVRASTRUTTURA STRADALE	
STRATO DI USURA	9,000 m
STRATO DI BINDER	9,000 m
STRATO DI BASE	9,000 m
STRATO DI FONDAZIONE	1,729 m²
STRATO DI SUPERCOMPATTATO	3,668 m²
MANUFATTI	
CORDOLO	0,073 m²

SEZIONE N.: 7
QT. PROGETTO: 212,890
DIST.PROG.: 150,000
DIST.PREC.: 25,000
DIST.SUCC.: 25,000

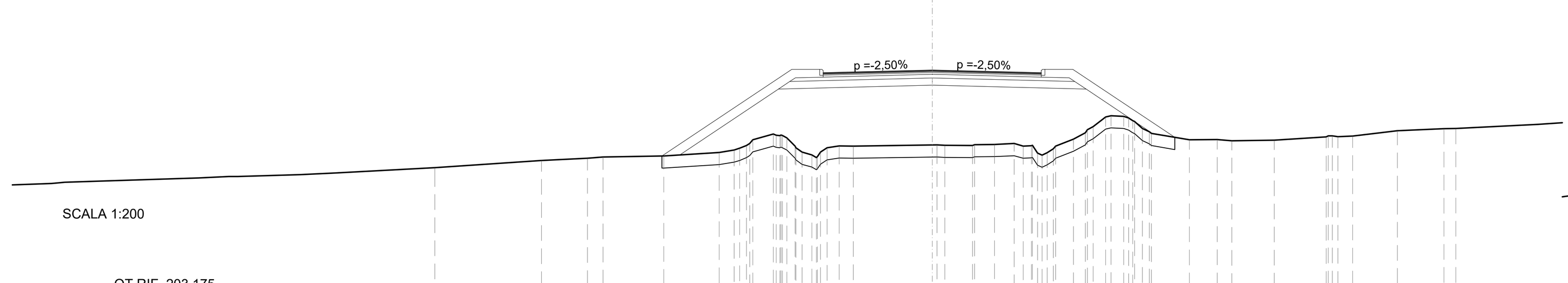

SCALA 1:200

QT.RIF. 203,175

QUOTE TERRENO	208,790 208,903 209,041 209,176 209,278 209,337 209,422 209,654 210,093 209,746 209,777 209,807 209,819 209,770 210,139 210,952 210,120 210,012 210,003 210,125 210,255 210,430 210,505
DIST.PARZIALI TERRENO	2,000 2,000
QUOTE PROGETTO	209,396 212,111 212,270 212,420 212,111 210,270
DIST.PARZIALI PROGETTO	4,071 6,348 6,348 2,759
QUOTE PAVIMENTATO	212,777 212,802 212,890 212,802 212,777
DIST. PARZIALI PAVIMENTATO	1,000 3,500 3,500 1,000

SEZIONE N.: 8

SCAVI E BONIFICHE	
SCOTICO	23,638 m
RILEVATI	
RILEVATO	68,080 m²
TERRENO VEGETALE	16,484 m
SOVRASTRUTTURA STRADALE	
STRATO DI USURA	9,238 m
STRATO DI BINDER	9,238 m
STRATO DI BASE	9,238 m
STRATO DI FONDAZIONE	1,765 m²
STRATO DI SUPERCOMPATTATO	3,740 m²
MANUFATTI	
CORDOLO	0,073 m²

SEZIONE N.: 8
QT. PROGETTO: 212,571
DIST.PROG.: 175,000
DIST.PREC.: 25,000
DIST.SUCC.: 25,000

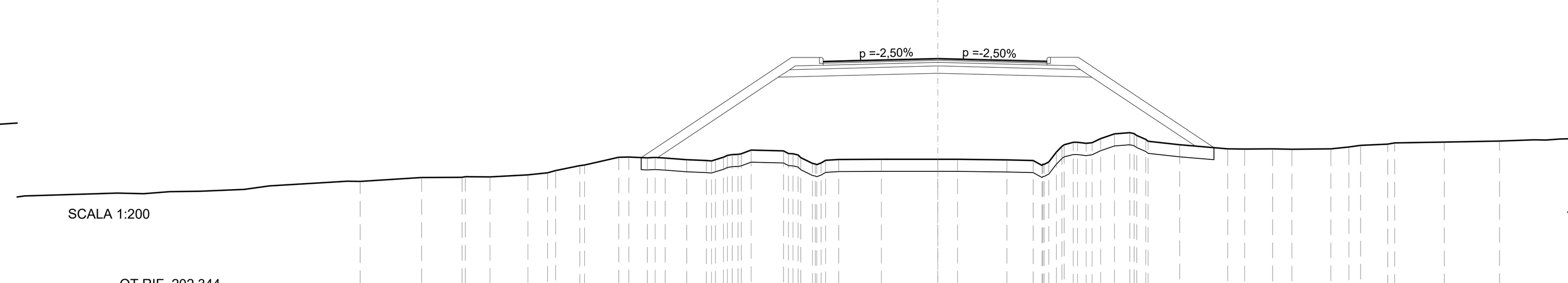

SCALA 1:200

QT.RIF. 202,344

QUOTE TERRENO	207,596 207,647 207,694 207,862 208,290 208,452 208,361 208,667 208,623 208,385 208,397 208,393 208,380 208,306 209,065 209,477 208,994 208,828 208,822 208,825 208,996 209,089 209,126
DIST.PARZIALI TERRENO	2,000 2,000
QUOTE PROGETTO	208,467 211,786 211,951 212,101 211,792 208,942
DIST.PARZIALI PROGETTO	4,976 6,586 6,348 4,273
QUOTE PAVIMENTATO	212,452 212,483 212,571 212,483 212,458
DIST. PARZIALI PAVIMENTATO	1,238 3,500 3,500 1,000

SEZIONE N.: 9

SCAVI E BONIFICHE	
SCOTICO	30,518 m
RILEVATI	
RILEVATO	106,943 m²
TERRENO VEGETALE	24,034 m
SOVRASTRUTTURA STRADALE	
STRATO DI USURA	9,501 m
STRATO DI BINDER	9,501 m
STRATO DI BASE	9,501 m
STRATO DI FONDAZIONE	1,800 m²
STRATO DI SUPERCOMPATTATO	3,807 m²
MANUFATTI	
CORDOLO	0,072 m²

SEZIONE N.: 9
QT. PROGETTO: 212,320
DIST.PROG.: 200,000
DIST.PREC.: 25,000
DIST.SUCC.: 25,000

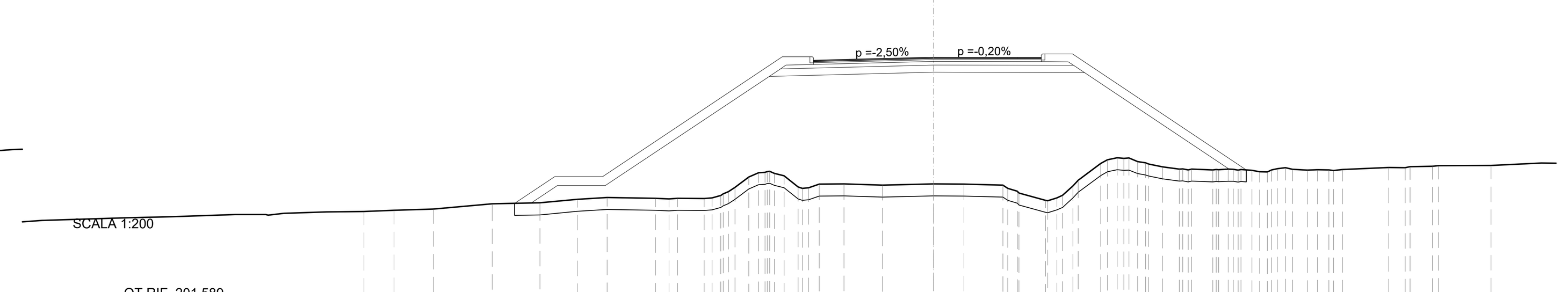

SCALA 1:200

QT.RIF. 201,589

QUOTE TERRENO	205,957 206,071 206,220 206,289 206,452 206,446 206,433 207,101 207,198 207,037 206,988 207,039 207,012 206,541 207,147 208,108 207,694 207,635 207,570 207,632 207,678 207,760 207,805
DIST.PARZIALI TERRENO	2,000 2,000
QUOTE PROGETTO	206,242 206,970 206,970 211,529 211,700 211,850 211,687 207,651
DIST.PARZIALI PROGETTO	1,091 2,000 6,835 6,848 6,300 6,051
QUOTE PAVIMENTATO	212,195 212,232 212,320 212,313 212,311
DIST. PARZIALI PAVIMENTATO	1,501 3,500 3,500 1,000

SEZIONE N.: 10

SCAVI E BONIFICHE	
SCOTICO	36,821 m
RILEVATI	
RILEVATO	151,156 m²
TERRENO VEGETALE	30,890 m
SOVRASTRUTTURA STRADALE	
STRATO DI USURA	9,763 m
STRATO DI BINDER	9,763 m
STRATO DI BASE	9,763 m
STRATO DI FONDAZIONE	1,835 m²
STRATO DI SUPERCOMPATTATO	3,873 m²
MANUFATTI	
CORDOLO	0,072 m²

SEZIONE N.: 10
QT. PROGETTO: 212,025
DIST.PROG.: 225,000
DIST.PREC.: 25,000
DIST.SUCC.: 25,000

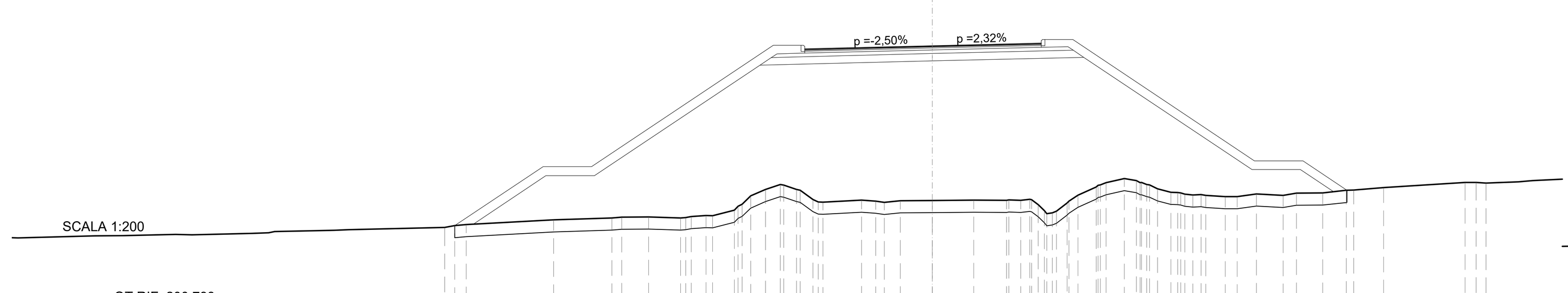

SCALA 1:200

QT.RIF. 200,793

QUOTE TERRENO	204,491 204,558 204,724 204,832 204,905 204,969 204,974 205,416 206,239 205,605 205,571 205,648 205,660 205,699 205,860 206,540 205,980 205,815 205,886 205,956 206,127 206,266 206,389
DIST.PARZIALI TERRENO	2,000 2,000
QUOTE PROGETTO	204,674 206,668 206,668 211,227 211,405 211,555 211,550 206,922 206,922 206,006
DIST.PARZIALI PROGETTO	2,991 2,000 6,835 7,111 6,250 6,938 2,000 1,373
QUOTE PAVIMENTATO	211,894 211,938 212,025 212,106 212,130
DIST. PARZIALI PAVIMENTATO	1,763 3,500 3,500 1,000

SEZIONE N.: 11

SCAVI E BONIFICHE	
SCOTICO	40,110 m
RILEVATI	
RILEVATO	189,956 m²
TERRENO VEGETALE	34,494 m
SOVRASTRUTTURA STRADALE	
STRATO DI USURA	10,055 m
STRATO DI BINDER	10,055 m
STRATO DI BASE	10,055 m
STRATO DI FONDAZIONE	1,879 m²
STRATO DI SUPERCOMPATTATO	3,961 m²
MANUFATTI	
CORDOLO	0,072 m²

SEZIONE N.: 11
QT. PROGETTO: 211,659
DIST.PROG.: 250,000
DIST.PREC.: 25,000
DIST.SUCC.: 25,000

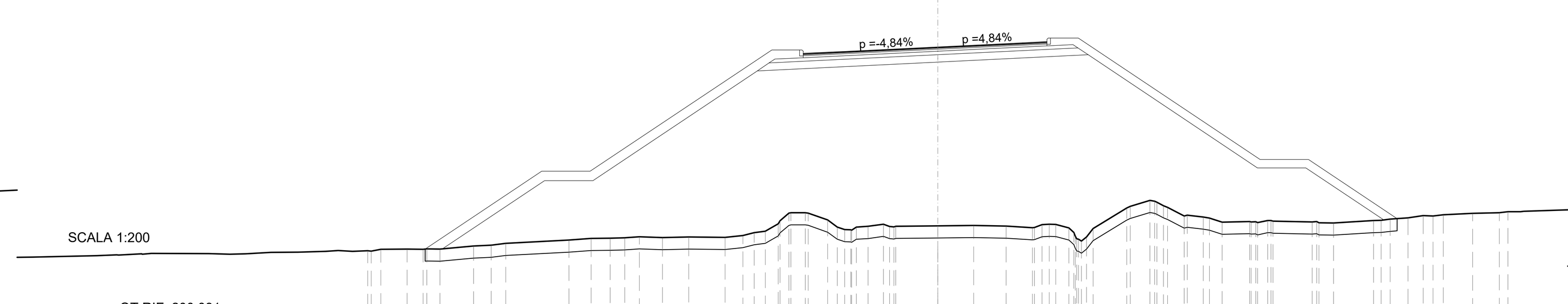

SCALA 1:200

QT.RIF. 200,031

QUOTE TERRENO	203,337 203,385 203,553 203,670 203,781 203,834 203,834 203,907 204,831 204,190 204,272 204,293 204,300 204,232 203,723 205,112 204,786 204,447 204,486 204,416 204,515 204,708 204,806
DIST.PARZIALI TERRENO	2,000 2,000
QUOTE PROGETTO	203,344 206,156 206,156 210,679 211,039 211,189 211,340 206,679 206,679 204,533
DIST.PARZIALI PROGETTO	4,215 2,000 6,781 7,454 6,203 6,988 2,000 3,217
QUOTE PAVIMENTATO	211,391 211,490 211,659 211,829 211,877
DIST. PARZIALI PAVIMENTATO	2,055 3,500 3,500 1,000

SEZIONE N.: 12

SCAVI E BONIFICHE	
SCOTICO	43,101 m
RILEVATI	
RILEVATO	227,621 m²
TERRENO VEGETALE	37,642 m
SOVRASTRUTTURA STRADALE	
STRATO DI USURA	10,427 m
STRATO DI BINDER	10,427 m
STRATO DI BASE	10,427 m
STRATO DI FONDAZIONE	1,935 m²
STRATO DI SUPERCOMPATTATO	4,073 m²
MANUFATTI	
CORDOLO	0,073 m²

SEZIONE N.: 12
QT. PROGETTO: 211,222
DIST.PROG.: 275,000
DIST.PREC.: 25,000
DIST.SUCC.: 25,000

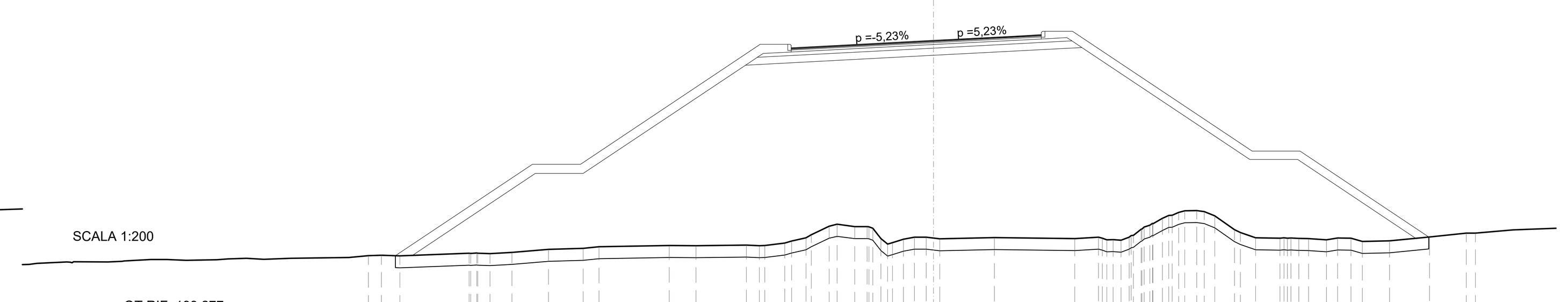

SCALA 1:200

QT.RIF. 199,277

QUOTE TERRENO	202,255 202,332 202,363 202,512 202,621 202,656 202,664 202,689 202,835 203,557 202,805 202,984 202,990 202,984 202,967 202,956 203,954 203,727 202,988 202,938 202,846 202,965 203,168
DIST.PARZIALI TERRENO	2,000 2,000
QUOTE PROGETTO	202,266 205,676 205,676 210,193 210,602 210,752 210,926 206,261 206,261 202,976
DIST.PARZIALI PROGETTO	5,113 2,000 6,771 7,835 6,196 6,995 2,000 4,925
QUOTE PAVIMENTATO	210,913 211,039 211,222 211,406 211,458
DIST. PARZIALI PAVIMENTATO	2,427 3,500 3,500 1,000

COMMITTENTE:

RFI RETE FERROVIARIA ITALIANA
GRUPPO FERROVIE DELLO STATO ITALIANE
DIREZIONE INVESTIMENTI
DIREZIONE INVESTIMENTI AREA SUD

PROGETTAZIONE:

ITALFERR
GRUPPO FERROVIE DELLO STATO ITALIANE

S.O. PROGETTAZIONE INTEGRATA SUD

PROGETTO DEFINITIVO

LINEA POTENZA-FOGGIA - AMMODERNAMENTO

SOTTOPROGETTO 2 - ELETTRIFICAZIONE, RETTIFICHE DI TRACCIATO, SOPPRESSIONE P.L. E CONSOLIDAMENTO SEDE

SOPPRESSIONE P.L. pk 30+356 e pk 30+881 NEL COMUNE DI ASCOLI SATRIANO (NV05 e NV14)
NV - NUOVE VIABILITA' - VIABILITA'
NV05A Ramo principale SP105 - Sezioni trasversali - Tav. 1

SCALA: 1:200

COMMESSA	LOTTO	FASE	ENTE	TIPO DOC.	OPERA/DISCIPLINA	PROGR.	REV.
IA9D	00	D	78	W9	NV05A0	001	A

Rev.	Descrizione	Redatto	Data	Verificato	Data	Approvato	Data	Autorizzato Data
A	Emissione Esecutiva	A. Polli	10/11/2022	D. Laureti	10/11/2022	A. Amato	10/11/2022	F. Sacchi 10/11/2022

File: IA9D00D78W9NV05A0001A.DWG

n. Elab.: X