SCAVI E BONIFICHE	
STERRO	2,593 m³
SCOTICO	18,567 m.
RILEVATI	
RILEVATO	1,125 m³
TERRENO VEGETALE	6,594 m.
SOVRASTRUTTURA STRADALE	
STRATO DI USURA	12,334 m.
STRATO DI BINDER	12,334 m.
STRATO DI BASE	12,334 m.
STRATO DI FONDAZIONE	1,850 m³
STRATO DI SUPERCOMPATTATO	3,700 m³
MANUFATTI	
CORDOLO	0,073 m³

SEZIONE N.: 1
QT. PROGETTO: 188,920
DIST.PROG.: 0,000
DIST.SUCC.: 25,000



SCALA 1:200

QT.RIF. 180,793

QUOTE TERRENO	0,000	186,749	186,601	186,888	186,898	186,883	187,382	188,309	189,037	189,920	188,894	188,917	188,937	188,925	188,905	188,176	188,000	188,044	188,003	188,128	188,114	188,147	0,000			
DIST.PARZIALI TERRENO		2,000	2,000	2,000	2,000	2,000	2,000	2,000	2,000	2,000	2,000	2,000	2,000	2,000	2,000	2,000	2,000	2,000	2,000	2,000	2,000	2,000				
QUOTE PROGETTO									188,423 188,572<	188,442			188,300			188,000 188,000	188,000 188,000						
DIST.PARZIALI PROGETTO									1,086	6,321			6,013			1,086										
QUOTE PAVIMENTATO									189,792	189,626		189,502		189,626		189,770										
DIST. PARZIALI PAVIMENTATO										2,571	3,750		3,750		2,263											

SCAVI E BONIFICHE	
STERRO	1,526 m³
SCOTICO	17,427 m.
RILEVATI	
RILEVATO	0,983 m³
TERRENO VEGETALE	6,399 m.
SOVRASTRUTTURA STRADALE	
STRATO DI USURA	11,417 m.
STRATO DI BINDER	11,417 m.
STRATO DI BASE	11,417 m.
STRATO DI FONDAZIONE	1,713 m³
STRATO DI SUPERCOMPATTATO	3,425 m³
MANUFATTI	
CORDOLO	0,072 m³

SEZIONE N.: 2
QT. PROGETTO: 188,982
DIST.PROG.: 25,000
DIST.PREC.: 25,000
DIST.SUCC.: 25,000



SCALA 1:200

QT.RIF. 180,843

QUOTE TERRENO	0,000	187,187	187,171	187,257	187,301	187,341	187,446	188,156	188,869	188,966	188,972	188,959	188,911	188,924	188,975	188,347	188,289	188,148	188,041	188,022	188,101	188,137	0,000			
DIST.PARZIALI TERRENO		2,000	2,000	2,000	2,000	2,000	2,000	2,000	2,000	2,000	2,000	2,000	2,000	2,000	2,000	2,000	2,000	2,000	2,000	2,000	2,000	2,000				
QUOTE PROGETTO									188,845 188,649<	188,669			188,362			188,329 188,329<	188,329						
DIST.PARZIALI PROGETTO									1,086	5,731			5,686			1,086										
QUOTE PAVIMENTATO									189,639	189,806		189,962		189,960	189,949											
DIST. PARZIALI PAVIMENTATO										1,875	3,856		3,750		1,936											

SCAVI E BONIFICHE	
STERRO	1,225 m³
SCOTICO	17,256 m.
RILEVATI	
RILEVATO	2,663 m³
TERRENO VEGETALE	6,289 m.
SOVRASTRUTTURA STRADALE	
STRATO DI USURA	17,328 m.
STRATO DI BINDER	17,328 m.
STRATO DI BASE	17,328 m.
STRATO DI FONDAZIONE	2,970 m³
STRATO DI SUPERCOMPATTATO	5,144 m³
MANUFATTI	
CORDOLO	0,073 m³

SEZIONE N.: 3
QT. PROGETTO: 189,045
DIST.PROG.: 50,000
DIST.PREC.: 25,000
DIST.SUCC.: 25,000



SCALA 1:200

QT.RIF. 181,043

QUOTE TERRENO	0,000	187,074	187,080	187,115	187,243	187,337	187,474	187,668	188,506	189,156	189,059	188,994	188,947	188,914	188,928	188,392	188,255	188,097	188,064	188,037	188,019	188,050	0,000			
DIST.PARZIALI TERRENO		2,000	2,000	2,000	2,000	2,000	2,000	2,000	2,000	2,000	2,000	2,000	2,000	2,000	2,000	2,000	2,000	2,000	2,000	2,000	2,000	2,000				
QUOTE PROGETTO								187,497<	188,229		188,575 188,275<	188,275			188,425 188,375<	188,375			188,121 188,121<	188,121						
DIST.PARZIALI PROGETTO								1,086	1,848	5,988			7,110													
QUOTE PAVIMENTATO										189,868	189,948		189,948		189,117<	189,147										
DIST. PARZIALI PAVIMENTATO										2,026	3,961		3,750		1,603											

SCAVI E BONIFICHE	
STERRO	1,143 m³
SCOTICO	17,200 m.
RILEVATI	
RILEVATO	5,792 m³
TERRENO VEGETALE	6,244 m.
SOVRASTRUTTURA STRADALE	
STRATO DI USURA	17,389 m.
STRATO DI BINDER	17,389 m.
STRATO DI BASE	17,389 m.
STRATO DI FONDAZIONE	2,898 m³
STRATO DI SUPERCOMPATTATO	6,161 m³
MANUFATTI	
CORDOLO	0,072 m³

SEZIONE N.: 4
QT. PROGETTO: 189,022
DIST.PROG.: 75,000
DIST.PREC.: 25,000
DIST.SUCC.: 25,000



SCALA 1:200

QT.RIF. 180,972

QUOTE TERRENO	0,000	186,880	186,940	186,954	187,037	187,135	187,251	187,410	187,585	188,456	189,229	189,080	188,997	188,946	188,871	188,885	188,670	188,362	188,261	188,161	188,161	188,108	0,000			
DIST.PARZIALI TERRENO		2,000	2,000	2,000	2,000	2,000	2,000	2,000	2,000	2,000	2,000	2,000	2,000	2,000	2,000	2,000	2,000	2,000	2,000	2,000	2,000	2,000				
QUOTE PROGETTO								187,301<	188,078		188,455 188,155<	188,155					188,402 188,332<	188,332			188,692 188,692<	188,692			
DIST.PARZIALI PROGETTO								1,086	1,882	6,069			6,967													
QUOTE PAVIMENTATO									188,775	188,856		189,022		189,174	189,235											
DIST. PARZIALI PAVIMENTATO										2,003	4,067		3,750		1,000											

SCAVI E BONIFICHE	
STERRO	0,403 m³
SCOTICO	17,211 m.
RILEVATI	
RILEVATO	13,014 m³
TERRENO VEGETALE	5,225 m.
SOVRASTRUTTURA STRADALE	
STRATO DI USURA	12,178 m.
STRATO DI BINDER	12,178 m.
STRATO DI BASE	12,178 m.
STRATO DI FONDAZIONE	2,003 m.
STRATO DI SUPERCOMPATTATO	4,158 m³
MANUFATTI	
CORDOLO	0,072 m³

SEZIONE N.: 5
QT. PROGETTO: 188,820
DIST.PROG.: 100,000
DIST.PREC.: 25,000
DIST.SUCC.: 25,000



SCALA 1:200

QT.RIF. 180,871

QUOTE TERRENO	0,000	186,842	186,915	186,995	187,044	187,085	187,104	187,188	187,212	187,303	187,478	187,606	188,280	189,170	189,160	189,068	188,991	188,926	188,868	188,827	188,529	188,444	0,000			
DIST.PARZIALI TERRENO		2,000	2,000	2,000	2,000	2,000	2,000	2,000	2,000	2,000	2,000	2,000	2,000	2,000	2,000	2,000	2,000	2,000	2,000	2,000	2,000	2,000				
QUOTE PROGETTO								187,115 187,659<	187,659				188,320 188,320<	188,320			188,921 188,921<	188,921							
DIST.PARZIALI PROGETTO								0,915	8,856				5,250			1,086										
QUOTE PAVIMENTATO									188,387	188,565			188,820		189,049<	189,141										
DIST. PARZIALI PAVIMENTATO										2,755	4,172		3,750		1,000											

SCAVI E BONIFICHE	
SCOTICO	19,373 m.
RILEVATI	
RILEVATO	18,473 m³
TERRENO VEGETALE	7,179 m.
SOVRASTRUTTURA STRADALE	
STRATO DI USURA	12,714 m.
STRATO DI BINDER	12,714 m.
STRATO DI BASE	12,714 m.
STRATO DI FONDAZIONE	2,278 m³
STRATO DI SUPERCOMPATTATO	4,700 m³
MANUFATTI	
CORDOLO	0,073 m³

SEZIONE N.: 6
QT. PROGETTO: 188,439
DIST.PROG.: 125,000
DIST.PREC.: 25,000
DIST.SUCC.: 25,000



SCALA 1:200

QT.RIF. 180,432

QUOTE TERRENO	0,000	186,681	186,717	186,752	186,816	186,885	186,916	186,988	187,077	187,153	187,205	187,234	187,238	187,310	187,351	187,413	187,524	187,616	187,649	188,167	189,051	189,221	0,000			
DIST.PARZIALI TERRENO		2,000	2,000	2,000	2,000	2,000	2,000	2,000	2,000	2,000	2,000	2,000	2,000	2,000	2,000	2,000	2,000	2,000	2,000	2,000	2,000	2,000				
QUOTE PROGETTO								186,943 187,160<	187,160				187,819 187,869<	187,869			188,303 187,424<	187,424							
DIST.PARZIALI PROGETTO								1,086	9,414				6,915				1,316									
QUOTE PAVIMENTATO									187,917	188,142			188,439		188,702<	188,807										
DIST. PARZIALI PAVIMENTATO										3,214	4,250		3,750		1,000											

SCAVI E BONIFICHE	
SCOTICO	18,898 m.
RILEVATI	
RILEVATO	15,935 m³
TERRENO VEGETALE	6,675 m.
SOVRASTRUTTURA STRADALE	
STRATO DI USURA	12,658 m.
STRATO DI BINDER	12,658 m.
STRATO DI BASE	12,658 m.
STRATO DI FONDAZIONE	2,270 m³
STRATO DI SUPERCOMPATTATO	4,745 m³
MANUFATTI	
CORDOLO	0,072 m³

SEZIONE N.: 7
QT. PROGETTO: 187,896
DIST.PROG.: 150,000
DIST.PREC.: 25,000
DIST.SUCC.: 25,000



SCALA 1:200

QT.RIF. 179,818

QUOTE TERRENO	0,000	186,446	186,465	186,461	186,451	186,473	186,528	186,591	186,659	186,729	186,771	186,833	186,839	186,907	186,941	187,010	188,939	188,972	187,111	187,136	187,136	187,189	0,000			
DIST.PARZIALI TERRENO		2,000	2,000	2,000	2,000	2,000	2,000	2,000	2,000	2,000	2,000	2,000	2,000	2,000	2,000	2,000	2,000	2,000	2,000	2,000	2,000	2,000				
QUOTE PROGETTO									186,947<	186,626			187,276 187,426<	187,426			187,760 187,615<	187,615							
DIST.PARZIALI PROGETTO									1,086	9,357			6,915			1,116										
QUOTE PAVIMENTATO									187,377	187,599		187,896		188,158	188,263											
DIST. PARZIALI PAVIMENTATO										3,158	4,250		3,750		1,000											

SCAVI E BONIFICHE	
SCOTICO	18,351 m.
RILEVATI	
RILEVATO	17,085 m³
TERRENO VEGETALE	7,015 m.
SOVRASTRUTTURA STRADALE	
STRATO DI USURA	11,828 m.
STRATO DI BINDER	11,828 m.
STRATO DI BASE	11,828 m.
STRATO DI FONDAZIONE	2,145 m³
STRATO DI SUPERCOMPATTATO	4,495 m³
MANUFATTI	
CORDOLO	0,073 m³

SEZIONE N.: 8
QT. PROGETTO: 187,321
DIST.PROG.: 175,000
DIST.PREC.: 25,000
DIST.SUCC.: 25,000



SCALA 1:200

QT.RIF. 179,200

QUOTE TERRENO	0,000	185,824	185,837	185,902	185,928	185,931	185,934	185,981	186,035	186,095	186,115	186,174	186,195	186,213	186,247	186,298	186,326	186,370	186,388	186,388	186,410	186,459	0,000			
DIST.PARZIALI TERRENO		2,000	2,000	2,000	2,000	2,000	2,000	2,000	2,000	2,000	2,000	2,000	2,000	2,000	2,000	2,000	2,000	2,000	2,000	2,000	2,000	2,000				
QUOTE PROGETTO									186,017<	186,047			186,021<	186,021			187,114<	186,303							
DIST.PARZIALI PROGETTO									1,086	8,503			6,933			1,215										
QUOTE PAVIMENTATO									186,929	187,014		187,321		187,544	187,633											
DIST. PARZIALI PAVIMENTATO										2,434	4,144		3,750		1,000											

SCAVI E BONIFICHE	
SCOTICO	12,843 m.
RILEVATI	
RILEVATO	13,163 m³
TERRENO VEGETALE	3,409 m.
SOVRASTRUTTURA STRADALE	
STRATO DI USURA	9,664 m.
STRATO DI BINDER	9,664 m.
STRATO DI BASE	9,664 m.
STRATO DI FONDAZIONE	1,641 m³
STRATO DI SUPERCOMPATTATO	3,389 m³
MANUFATTI	
CORDOLO	0,036 m³

SEZIONE N.: 9
QT. PROGETTO: 186,746
DIST.PROG.: 200,000
DIST.PREC.: 25,000
DIST.SUCC.: 25,000



SCALA 1:200

QT.RIF. 178,497

QUOTE TERRENO	0,000	185,289	185,295	185,326	185,338	185,345	185,416	185,434	185,442	185,468	185,420	185,424	185,453	185,471	185,495	185,487	185,483	185,486	185,579	185,681	185,686	185,695	0,000			
DIST.PARZIALI TERRENO		2,000	2,000	2,000	2,000	2,000	2,000	2,000	2,000	2,000	2,000	2,000	2,000	2,000	2,000	2,000	2,000	2,000	2,000	2,000	2,000	2,000				
QUOTE PROGETTO								185,947<	185,947					186,126			186,259									
DIST.PARZIALI PROGETTO								0,608	7,787				3,748													
QUOTE PAVIMENTATO									186,534	186,603			186,746		186,879											
DIST. PARZIALI PAVIMENTATO									1,915	4,001			3,748													

SCAVI E BONIFICHE	
SCOTICO	17,498 m.
RILEVATI	
RILEVATO	18,040 m³
TERRENO VEGETALE	7,487 m.
SOVRASTRUTTURA STRADALE	
STRATO DI USURA	10,583 m.
STRATO DI BINDER	10,583 m.
STRATO DI BASE	10,583 m.
STRATO DI FONDAZIONE	1,957 m³
STRATO DI SUPERCOMPATTATO	4,117 m³
MANUFATTI	
CORDOLO	0,073 m³

SEZIONE N.: 10
QT. PROGETTO: 186,171
DIST.PROG.: 225,000
DIST.PREC.: 25,000
DIST.SUCC.: 25,000

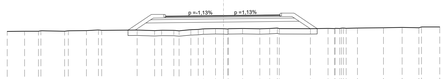

SCALA 1:200

QT.RIF. 177,913

QUOTE TERRENO	0,000	184,690	184,704	184,729	184,754	184,801	184,798	184,818	184,785	184,737	184,606	184,640	184,655	184,654	184,649	184,644	184,659	184,693	185,020	185,049	185,031	185,105	0,000			
DIST.PARZIALI TERRENO		2,000	2,000	2,000	2,000	2,000	2,000	2,000	2,000	2,000	2,000	2,000	2,000	2,000	2,000	2,000	2,000	2,000	2,000	2,000	2,000	2,000				
QUOTE PROGETTO								184,816<	185,470				185,551<	185,551				185,629<	184,844							
DIST.PARZIALI PROGETTO								0,980	7,176				6,998				1,028									
QUOTE PAVIMENTATO									186,110	186,127			186,171		186,213		186,229									
DIST. PARZIALI PAVIMENTATO										1,000	3,858		3,750		1,475											

SCAVI E BONIFICHE	
SCOTICO	17,031 m.
RILEVATI	
RILEVATO	15,849 m³
TERRENO VEGETALE	7,108 m.
SOVRASTRUTTURA STRADALE	
STRATO DI USURA	10,431 m.
STRATO DI BINDER	10,431 m.
STRATO DI BASE	10,431 m.
STRATO DI FONDAZIONE	1,935 m³
STRATO DI SUPERCOMPATTATO	4,072 m³
MANUFATTI	
CORDOLO	0,073 m³

SEZIONE N.: 11
QT. PROGETTO: 185,596
DIST.PROG.: 250,000
DIST.PREC.: 25,000
DIST.SUCC.: 25,000

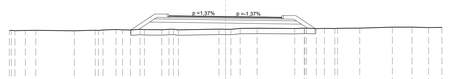

SCALA 1:200

QT.RIF. 177,433

QUOTE TERRENO	0,000	184,287	184,300	184,293	184,268	184,316	184,378	184,396	184,383	184,359	184,395	184,410	184,432	184,497	184,484	184,489	184,477	184,513	184,563	184,605	184,585	184,580	0,000			
DIST.PARZIALI TERRENO		2,000	2,000	2,000	2,000	2,000	2,000	2,000	2,000	2,000	2,000	2,000	2,000	2,000	2,000	2,000	2,000	2,000	2,000	2,000	2,000	2,000				
QUOTE PROGETTO								184,304<	185,072				185,678<	185,678			184,879<	184,511							
DIST.PARZIALI PROGETTO								0,915	7,018				7,005			0,532										
QUOTE PAVIMENTATO									185,668	185,647			185,896		185,942		185,924									
DIST. PARZIALI PAVIMENTATO										1,000	3,750		3,879		1,302											

SCAVI E BONIFICHE	
SCOTICO	16,954 m.
RILEVATI	
RILEVATO	13,046 m³
TERRENO VEGETALE	6,596 m.
SOVRASTRUTTURA STRADALE	
STRATO DI USURA	10,780 m.
STRATO DI BINDER	10,780 m.
STRATO DI BASE	10,780 m.
STRATO DI FONDAZIONE	1,987 m³
STRATO DI SUPERCOMPATTATO	4,174 m³
MANUFATTI	
CORDOLO	0,073 m³

SEZIONE N.: 12
QT. PROGETTO: 185,021
DIST.PROG.: 275,000
DIST.PREC.: 25,000
DIST.SUCC.: 25,000

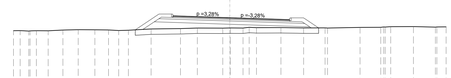

SCALA 1:200

QT.RIF. 176,963

QUOTE TERRENO	0,000	183,803	183,805	183,840	183,898	183,886	183,829	183,926	183,985	184,021	184,046	184,050	184,107	184,095	184,077	184,054	184,071	184,109	184,122	184,182	184,180	184,189	0,000			
DIST.PARZIALI TERRENO		2,000	2,000	2,000	2,000	2,000	2,000	2,000	2,000	2,000	2,000	2,000	2,000	2,000	2,000	2,000	2,000	2,000	2,000	2,000	2,000	2,000				
QUOTE PROGETTO								183,903<	184,600				184,401<	184,401			184,156<	184,156							
DIST.PARZIALI PROGETTO								1,089	6,982				7,394													
QUOTE PAVIMENTATO									185,193	185,144			185,021		184,868		184,839									
DIST. PARZIALI PAVIMENTATO										1,000	3,750		4,030		1,000											

KEY-MAP

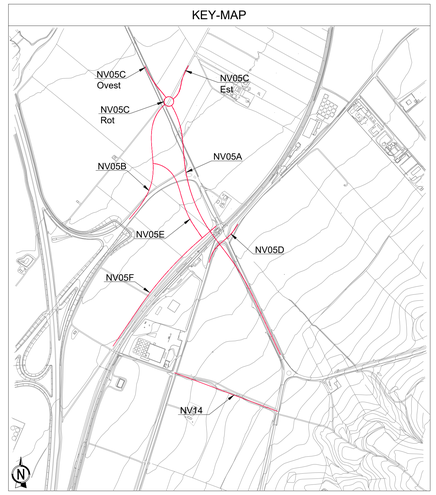

COMMITTENTE:

RFI RETE FERROVIARIA ITALIANA
GRUPPO FERROVIE DELLO STATO ITALIANE
DIREZIONE INVESTIMENTI
DIREZIONE INVESTIMENTI AREA SUD

PROGETTAZIONE:

ITALFERR
GRUPPO FERROVIE DELLO STATO ITALIANE

S.O. PROGETTAZIONE INTEGRATA SUD

PROGETTO DEFINITIVO

LINEA POTENZA-FOGGIA - AMMODERNAMENTO

SOTTOPROGETTO 2 - ELETTRIFICAZIONE, RETTIFICHE DI TRACCIATO, SOPPRESSIONE P.L. E CONSOLIDAMENTO SEDE

SOPPRESSIONE P.L. pk 30+356 e pk 30+881 NEL COMUNE DI ASCOLI SATRIANO (NV05 e NV14)

NV NUOVE VIABILITA' - VIABILITA'

NV05B Rampa SS655 - Sezioni trasversali - Tav. 1

SCALA: 1:200

COMMESSA	LOTTO	FASE	ENTE	TIPO DOC.	OPERA/DISCIPLINA	PROGR.	REV.
IA9D	00	D	78	W9	NV05B0	001	A

Rev.	Descrizione	Redatto	Data	Verificato	Data	Approvato	Data	Autorizzato Data
A	Emissione Esecutiva	A. Pulli	10/11/2022	S. Lanetti	10/11/2022	A. Argiolas	10/11/2022	F. Sacchi 10/11/2022

Ordine degli Ingegneri della Provincia di Roma n. A 24857 Sez. A
Ordine degli Ingegneri della Provincia di Roma n. A 24857 Sez. A

File: IA9D00D78W9NV05B0001A.DWG

n. Elab.: X