SCAVI E BONIFICHE	
SCOTICO	3,039 m²
RILEVATI	
RILEVATO	7,993 m²
TERRENO VEGETALE	6,499 m
SOVRASTRUTTURA STRADALE	
STRATO DI USURA	14,345 m
STRATO DI BINDER	14,345 m
STRATO DI BASE	14,345 m
STRATO DI FONDAZIONE	3,587 m²
STRATO DI SUPERCOMPATTATO	5,616 m²
MANUFATTI	
CORDOLO	0,093 m²

SEZIONE N.: 1
QT. PROGETTO: 184,460
DIST.PROG.: 3,513
DIST.SUCC.: 21,487

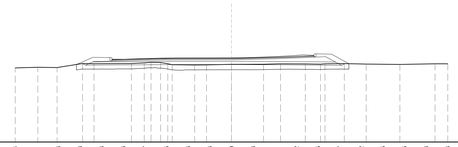

SCALA 1:200

QT.RIF. 176,675

QUOTE TERRENO	0,000	183,524	183,581	183,576	183,888	183,916	183,926	183,997	183,993	183,909	183,816	183,860	183,883	183,891	183,902	183,875	183,917	183,892	183,865	183,853	183,893	183,906	0,000
DIST.PARZIALI TERRENO	2,000	2,000	2,000	2,000	2,000	2,000	2,000	2,000	2,000	2,000	2,000	2,000	2,000	2,000	2,000	2,000	2,000	2,000	2,000	2,000	2,000	2,000	
QUOTE PROGETTO	183,927 183,776	183,794	183,815	183,829	183,837 183,840	183,840	183,836	183,825	183,812	183,790	183,764 183,616												
DIST.PARZIALI PROGETTO	1,908	2,769	2,258	1,440	0,794	4,333	0,935	1,796	1,861	2,784	2,794												
QUOTE PAVIMENTATO	184,328	184,327	184,371 184,381	184,431	184,453 184,460		184,460	184,475 184,485	184,503 184,523	184,573 184,630	184,670 184,728	184,687											
DIST. PARZIALI PAVIMENTATO	1,272	0,000	0,044 0,056	1,633	0,022 0,794	4,333	0,015	0,093	0,104 0,060	0,050 0,098	1,201	0,109											

SCAVI E BONIFICHE	
STERRO	0,058 m²
SCOTICO	5,664 m
RILEVATI	
RILEVATO	3,701 m²
TERRENO VEGETALE	4,495 m
SOVRASTRUTTURA STRADALE	
STRATO DI USURA	7,342 m
STRATO DI BINDER	7,342 m
STRATO DI BASE	7,342 m
STRATO DI FONDAZIONE	1,401 m²
STRATO DI SUPERCOMPATTATO	3,146 m²
MANUFATTI	
CORDOLO	0,073 m²

SEZIONE N.: 2
QT. PROGETTO: 184,032
DIST.PROG.: 25,000
DIST.PREC.: 21,487
DIST.SUCC.: 25,000

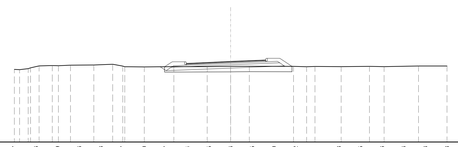

SCALA 1:200

QT.RIF. 176,575

QUOTE TERRENO	0,000	183,287	183,546	183,629	183,686	183,723	183,597	183,520	183,537	183,544	183,545	183,566	183,575	183,570	183,562	183,561	183,548	183,565	183,546	183,576	183,603	183,609	0,000
DIST.PARZIALI TERRENO	2,000	2,000	2,000	2,000	2,000	2,000	2,000	2,000	2,000	2,000	2,000	2,000	2,000	2,000	2,000	2,000	2,000	2,000	2,000	2,000	2,000	2,000	
QUOTE PROGETTO	183,530 183,170	183,412	183,518 183,358																				
DIST.PARZIALI PROGETTO	0,541	5,975	4,959																				
QUOTE PAVIMENTATO	183,846 183,873	184,032	184,185																				
DIST. PARZIALI PAVIMENTATO	0,666	3,435	3,242																				

SCAVI E BONIFICHE	
STERRO	0,309 m²
SCOTICO	10,156 m
RILEVATI	
RILEVATO	0,958 m²
TERRENO VEGETALE	3,498 m
SOVRASTRUTTURA STRADALE	
STRATO DI USURA	6,559 m
STRATO DI BINDER	6,559 m
STRATO DI BASE	6,559 m
STRATO DI FONDAZIONE	1,304 m²
STRATO DI SUPERCOMPATTATO	2,910 m²
MANUFATTI	
CORDOLO	0,072 m²

SEZIONE N.: 3
QT. PROGETTO: 183,538
DIST.PROG.: 50,000
DIST.PREC.: 25,000
DIST.SUCC.: 25,000



SCALA 1:200

QT.RIF. 176,162

QUOTE TERRENO	0,000	183,007	183,018	182,997	183,421	183,413	183,421	183,473	183,379	183,326	183,325	183,305	183,312	183,351	183,383	183,353	183,359	183,336	183,345	183,365	183,393	183,382	0,000
DIST.PARZIALI TERRENO	2,000	2,000	2,000	2,000	2,000	2,000	2,000	2,000	2,000	2,000	2,000	2,000	2,000	2,000	2,000	2,000	2,000	2,000	2,000	2,000	2,000	2,000	
QUOTE PROGETTO	182,969 182,867	182,918 182,846	182,867 183,300																				
DIST.PARZIALI PROGETTO	0,602	5,026	5,125	0,748																			
QUOTE PAVIMENTATO	183,568 183,355	183,538	183,510 183,300																				
DIST. PARZIALI PAVIMENTATO	0,300	2,750	2,809	0,300																			

SCAVI E BONIFICHE	
STERRO	1,420 m²
SCOTICO	10,306 m
RILEVATI	
RILEVATO	0,472 m²
TERRENO VEGETALE	3,924 m
SOVRASTRUTTURA STRADALE	
STRATO DI USURA	10,353 m
STRATO DI BINDER	10,353 m
STRATO DI BASE	10,353 m
STRATO DI FONDAZIONE	1,738 m²
STRATO DI SUPERCOMPATTATO	3,577 m²
MANUFATTI	
CORDOLO	0,072 m²

SEZIONE N.: 4
QT. PROGETTO: 183,124
DIST.PROG.: 75,000
DIST.PREC.: 25,000
DIST.SUCC.: 25,000



SCALA 1:200

QT.RIF. 175,756

QUOTE TERRENO	0,000	182,826	182,520	182,538	182,624	182,700	182,707	182,792	183,013	183,057	183,115	183,280	183,027	183,044	183,042	183,045	183,056	183,108	183,117	183,125	183,097	183,109	0,000
DIST.PARZIALI TERRENO	2,000	2,000	2,000	2,000	2,000	2,000	2,000	2,000	2,000	2,000	2,000	2,000	2,000	2,000	2,000	2,000	2,000	2,000	2,000	2,000	2,000	2,000	
QUOTE PROGETTO	183,015 183,000	182,923 182,903	182,704	182,707 182,837 182,823																			
DIST.PARZIALI PROGETTO	0,749	1,796	3,250	3,853	1,066																		
QUOTE PAVIMENTATO	183,123 183,124	183,124	183,045 183,057																				
DIST. PARZIALI PAVIMENTATO	0,300	2,750	3,353	0,300																			

SCAVI E BONIFICHE	
STERRO	1,430 m²
SCOTICO	10,151 m
RILEVATI	
RILEVATO	0,418 m²
TERRENO VEGETALE	3,328 m
SOVRASTRUTTURA STRADALE	
STRATO DI USURA	9,802 m
STRATO DI BINDER	9,802 m
STRATO DI BASE	9,802 m
STRATO DI FONDAZIONE	1,660 m²
STRATO DI SUPERCOMPATTATO	3,425 m²
MANUFATTI	
CORDOLO	0,073 m²

SEZIONE N.: 5
QT. PROGETTO: 182,773
DIST.PROG.: 100,000
DIST.PREC.: 25,000
DIST.SUCC.: 21,617

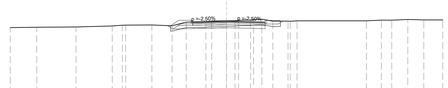

SCALA 1:200

QT.RIF. 175,289

QUOTE TERRENO	0,000	182,186	182,191	182,208	182,222	182,276	182,339	182,401	182,372	182,603	182,706	182,792	182,858	182,812	182,759	182,790	182,791	182,792	182,843	182,885	182,882	182,880	0,000
DIST.PARZIALI TERRENO	2,000	2,000	2,000	2,000	2,000	2,000	2,000	2,000	2,000	2,000	2,000	2,000	2,000	2,000	2,000	2,000	2,000	2,000	2,000	2,000	2,000	2,000	
QUOTE PROGETTO	182,949 182,821	182,876 182,876	182,153	182,364 182,364 182,764 182,620																			
DIST.PARZIALI PROGETTO	1,848	3,115	3,572	1,048																			
QUOTE PAVIMENTATO	182,696 182,705	182,773	182,696 182,684																				
DIST. PARZIALI PAVIMENTATO	2,750	3,080	0,900																				

SCAVI E BONIFICHE	
STERRO	1,276 m²
SCOTICO	7,417 m
RILEVATI	
RILEVATO	0,096 m²
TERRENO VEGETALE	2,975 m
SOVRASTRUTTURA STRADALE	
STRATO DI USURA	6,383 m
STRATO DI BINDER	6,383 m
STRATO DI BASE	6,383 m
STRATO DI FONDAZIONE	1,147 m²
STRATO DI SUPERCOMPATTATO	2,399 m²
MANUFATTI	
CORDOLO	0,073 m²

SEZIONE N.: 6
QT. PROGETTO: 182,471
DIST.PROG.: 121,617
DIST.PREC.: 21,617

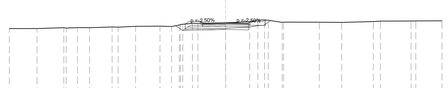

SCALA 1:200

QT.RIF. 175,143

QUOTE TERRENO	0,000	181,925	181,935	181,982	182,009	182,032	182,061	182,142	182,155	182,330	182,418	182,463	182,559	182,697	182,523	182,519	182,509	182,538	182,600	182,622	182,642	182,647	0,000
DIST.PARZIALI TERRENO	2,000	2,000	2,000	2,000	2,000	2,000	2,000	2,000	2,000	2,000	2,000	2,000	2,000	2,000	2,000	2,000	2,000	2,000	2,000	2,000	2,000	2,000	
QUOTE PROGETTO	181,792 181,671	181,798 181,798 181,798 181,650	181,861	182,228 182,228 182,228 182,069																			
DIST.PARZIALI PROGETTO	0,601	1,848	2,128	2,128	1,049	0,546																	
QUOTE PAVIMENTATO	182,415 182,426	182,471	182,432 182,418																				
DIST. PARZIALI PAVIMENTATO	0,628	1,000	1,000	0,628																			

KEY-MAP

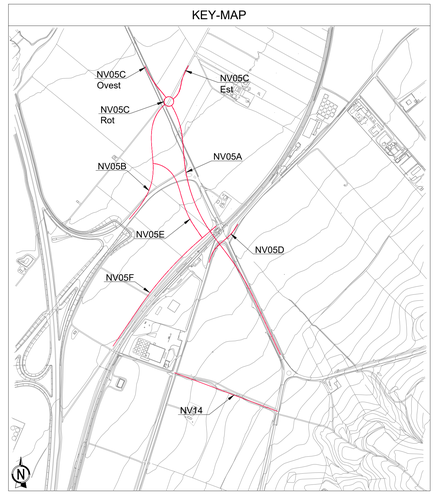

COMMITTENTE:

RFI RETE FERROVIARIA ITALIANA
GRUPPO FERROVIE DELLO STATO ITALIANE
DIREZIONE INVESTIMENTI
DIREZIONE INVESTIMENTI AREA SUD

PROGETTAZIONE:

ITALFERR
GRUPPO FERROVIE DELLO STATO ITALIANE

S.O. PROGETTAZIONE INTEGRATA SUD

PROGETTO DEFINITIVO

LINEA POTENZA-FOGGIA - AMMODERNAMENTO

SOTTOPROGETTO 2 - ELETTRIFICAZIONE, RETTIFICHE DI TRACCIATO, SOPPRESSIONE P.L. E CONSOLIDAMENTO SEDE

SOPPRESSIONE P.L. pk 30+356 e pk 30+881 NEL COMUNE DI ASCOLI SATRIANO (NV05 e NV14)

NV NUOVE VIABILITA' - VIABILITA' - NV05C Rotatoria e Riprofilatura rami di innesto Est e Ovest - Sezioni trasversali Tav. 2 (Ramo Est)

SCALA: 1:200

COMMESSA	LOTTO	FASE	ENTE	TIPO DOC.	OPERA/DISCIPLINA	PROGR.	REV.
IA9D	00	D	78	W9	NV05C0	002	A

Rev.	Descrizione	Redatto	Data	Verificato	Data	Approvato	Data	Autorizzato Data
A	Emissione Esecutiva	A. Poli	10/11/2022	G. Lanni	10/11/2022	A. Ingegneri	10/11/2022	F. Sacchi 10/11/2022

File: IA9D00D78W9NV05C0002A.DWG

n. Elab.: X