PLANIMETRIA DI TRACCIAMENTO

SCALA 1:1000

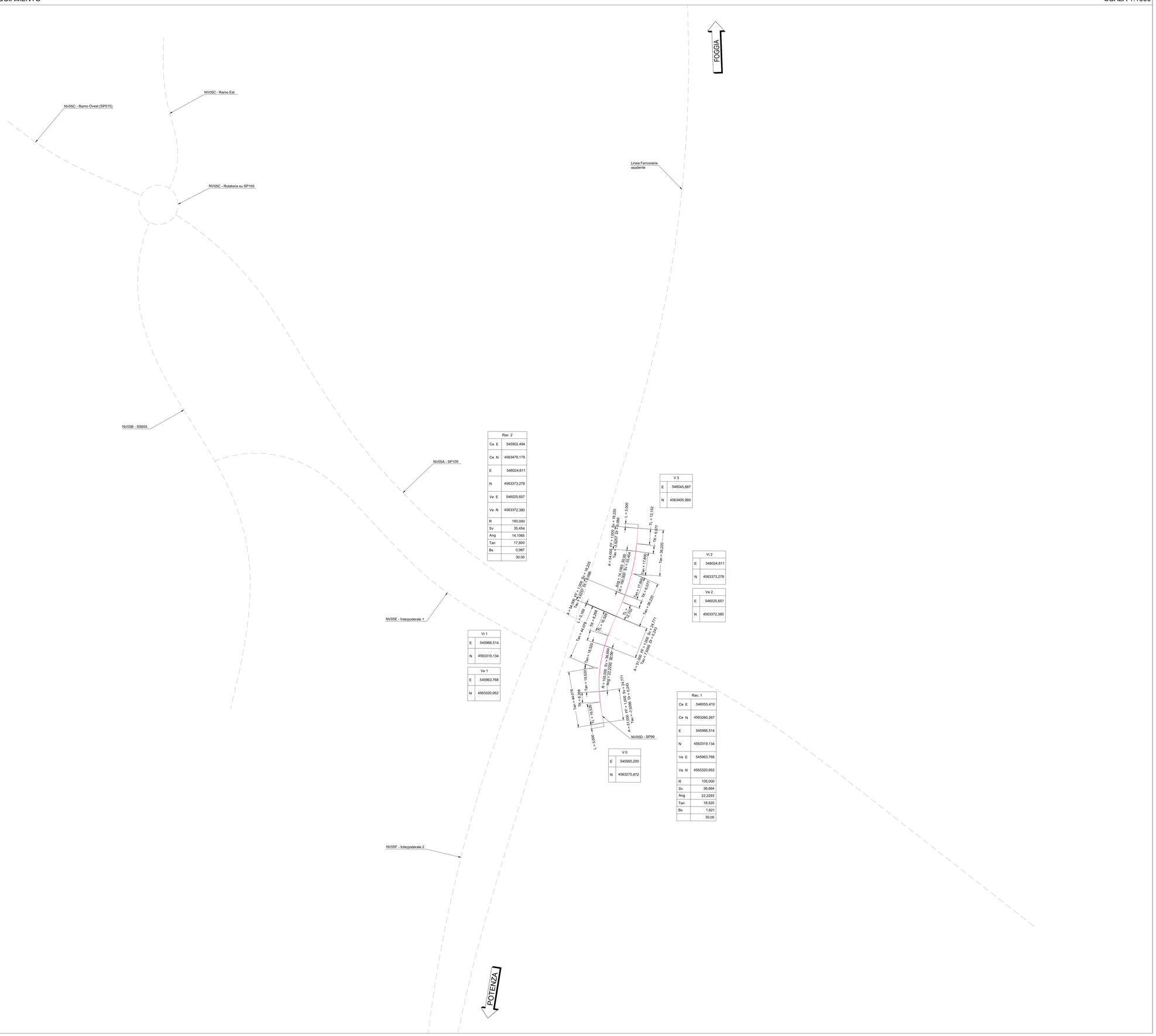

Rac. 2	
Ce E	545902,494
Ce N	4563478,179
E	546024,611
N	4563373,278
Ve E	546025,657
Ve N	4563372,380
R	160,000
Sv	35,454
Ang	14,1065
Tan	17,800
Bs	0,987
	30,00

V 3	
E	546045,887
N	4563405,980

Vi 2	
E	546024,611
N	4563373,278

Ve 2	
E	546025,657
N	4563372,380

Vi 1	
E	545966,514
N	4563319,134

Ve 1	
E	545963,768
N	4563320,952

Rac. 1	
Ce E	546055,410
Ce N	4563260,267
E	545966,514
N	4563319,134
Ve E	545963,768
Ve N	4563320,952
R	105,000
Sv	36,664
Ang	22,2293
Tan	18,520
Bs	1,621
	30,00

V 0	
E	545950,200
N	4563275,872

KEY-MAP

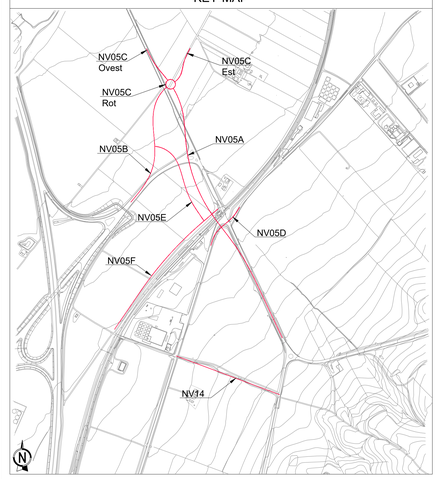

LEGENDA TABELLE VERTICI PLANIMETRICI

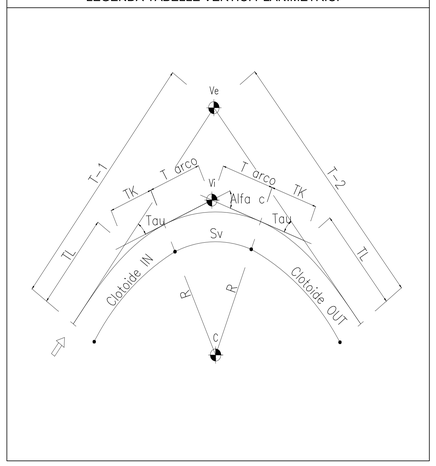

COMMITTENTE:

RFI RETE FERROVIARIA ITALIANA
GRUPPO FERROVIE DELLO STATO ITALIANE
DIREZIONE INVESTIMENTI
DIREZIONE INVESTIMENTI AREA SUD

PROGETTAZIONE:

ITALFERR
GRUPPO FERROVIE DELLO STATO ITALIANE

S.O. PROGETTAZIONE INTEGRATA SUD

PROGETTO DEFINITIVO

LINEA POTENZA-FOGGIA - AMMODERNAMENTO

SOTTOPROGETTO 2 - ELETTRIFICAZIONE, RETTIFICHE DI TRACCIATO, SOPPRESSIONE P.L. E CONSOLIDAMENTO SEDE

SOPPRESSIONE P.L. pk 30+356 e pk 30+881 NEL COMUNE DI ASCOLI SATRIANO (NV05 e NV14)

NV NUOVE VIABILITA' - VIABILITA'

NV05D SP99 - Planimetria di tracciamento

SCALA: 1:1000

COMMESSA	LOTTO	FASE	ENTE	TIPO DOC.	OPERA/DISCIPLINA	PROGR.	REV.
IA9D	00	D	78	P7	NV05D0	003	A

Rev.	Descrizione	Redatto	Data	Verificato	Data	Approvato	Data	Autorizzato Data
A	Emissione Esecutiva	A. Polli	10/11/2022	G. Leonetti	10/11/2022	A. Agrelo	10/11/2022	F. Sacchi 10/11/2022

File: IA9D00D78P7NV05D0003A.DWG

n. Elab.: X