SCAVI E BONIFICHE	
STERRO	4,429 m^3
SCOTICO	10,093 m
RILEVATI	
RILEVATO	0,307 m^3
TERRENO VEGETALE	3,477 m
SOVRASTRUTTURA STRADALE	
STRATO DI USURA	9,763 m
STRATO DI BINDER	9,763 m
STRATO DI BASE	9,763 m
STRATO DI FONDAZIONE	1,820 m^3
STRATO DI SUPERCOMPATTATO	3,850 m^3
MANUFATTI	
CORDOLO	0,072 m^3

SEZIONE N.: 1
QT. PROGETTO: 197,221
DIST.PROG.: 0,000
DIST.SUCC.: 25,000

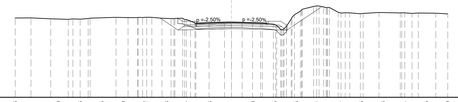

SCALA 1:200

QT.RIF. 190,262

QUOTE TERRENO	0,000	197,596	197,581	197,499	197,486	197,615	197,640	197,652	197,558	197,387	197,166	197,221	197,129	196,985	196,006	198,707	198,084	197,995	198,098	198,074	198,045	197,979	0,000
DIST.PARZIALI TERRENO	2,000	2,000	2,000	2,000	2,000	2,000	2,000	2,000	2,000	2,000	2,000	2,000	2,000	2,000	2,000	2,000	2,000	2,000	2,000	2,000	2,000	2,000	
QUOTE PROGETTO									197,585	196,478	196,520 196,570	196,601 196,651		196,474	198,005								
DIST.PARZIALI PROGETTO									1,660	1,691	3,250		5,111		3,263								
QUOTE PAVIMENTATO											197,140 197,153	197,221	197,103 197,142										
DIST. PARZIALI PAVIMENTATO											0,000	2,750	2,750	0,013									

SCAVI E BONIFICHE	
STERRO	2,765 m^3
SCOTICO	12,811 m
RILEVATI	
RILEVATO	3,260 m^3
TERRENO VEGETALE	4,967 m
SOVRASTRUTTURA STRADALE	
STRATO DI USURA	7,742 m
STRATO DI BINDER	7,742 m
STRATO DI BASE	7,742 m
STRATO DI FONDAZIONE	1,267 m^3
STRATO DI SUPERCOMPATTATO	3,218 m^3
MANUFATTI	
CORDOLO	0,072 m^3

SEZIONE N.: 2
QT. PROGETTO: 197,187
DIST.PROG.: 25,000
DIST.PREC.: 25,000
DIST.SUCC.: 25,000



SCALA 1:200

QT.RIF. 189,844

QUOTE TERRENO	0,000	197,649	197,590	197,613	197,640	197,717	197,604	197,549	197,148	196,746	196,834	196,654	196,777	196,194	198,091	197,983	197,758	197,788	197,730	197,741	197,730	197,715	0,000
DIST.PARZIALI TERRENO	2,000	2,000	2,000	2,000	2,000	2,000	2,000	2,000	2,000	2,000	2,000	2,000	2,000	2,000	2,000	2,000	2,000	2,000	2,000	2,000	2,000	2,000	
QUOTE PROGETTO										196,598 196,708		196,947 196,917			196,392	197,871							
DIST.PARZIALI PROGETTO											4,990		6,182			2,365							
QUOTE PAVIMENTATO											197,228< 197,239	197,187	197,101 197,000										
DIST. PARZIALI PAVIMENTATO											0,000	2,750	3,055	1,48									

SCAVI E BONIFICHE	
STERRO	0,857 m^3
SCOTICO	14,651 m
RILEVATI	
RILEVATO	10,601 m^3
TERRENO VEGETALE	6,600 m
SOVRASTRUTTURA STRADALE	
STRATO DI USURA	8,474 m
STRATO DI BINDER	8,474 m
STRATO DI BASE	8,474 m
STRATO DI FONDAZIONE	1,642 m^3
STRATO DI SUPERCOMPATTATO	3,486 m^3
MANUFATTI	
CORDOLO	0,072 m^3

SEZIONE N.: 3
QT. PROGETTO: 198,290
DIST.PROG.: 50,000
DIST.PREC.: 25,000
DIST.SUCC.: 25,000



SCALA 1:200

QT.RIF. 190,099

QUOTE TERRENO	0,000	197,378	197,440	197,422	197,372	197,279	197,693	196,694	196,733	196,626	196,529	197,585	198,507	198,100	197,687	197,713	197,605	197,594	197,571	197,607	197,648	197,642	0,000
DIST.PARZIALI TERRENO	2,000	2,000	2,000	2,000	2,000	2,000	2,000	2,000	2,000	2,000	2,000	2,000	2,000	2,000	2,000	2,000	2,000	2,000	2,000	2,000	2,000	2,000	
QUOTE PROGETTO									196,751	197,844		197,670 197,680			197,431 197,710								
DIST.PARZIALI PROGETTO									1,639	4,978		7,093											
QUOTE PAVIMENTATO											198,454 198,366	198,290	198,178	198,107									
DIST. PARZIALI PAVIMENTATO											0,000	2,750	3,180	2,044									

SCAVI E BONIFICHE	
STERRO	0,068 m^3
SCOTICO	12,772 m
RILEVATI	
RILEVATO	13,046 m^3
TERRENO VEGETALE	5,811 m
SOVRASTRUTTURA STRADALE	
STRATO DI USURA	7,500 m
STRATO DI BINDER	7,500 m
STRATO DI BASE	7,500 m
STRATO DI FONDAZIONE	1,498 m^3
STRATO DI SUPERCOMPATTATO	3,201 m^3
MANUFATTI	
CORDOLO	0,072 m^3

SEZIONE N.: 4
QT. PROGETTO: 199,540
DIST.PROG.: 75,000
DIST.PREC.: 25,000
DIST.SUCC.: 25,000

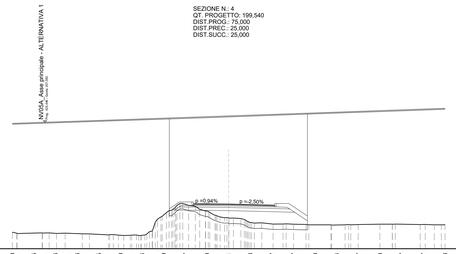

SCALA 1:200

QT.RIF. 195,396

QUOTE TERRENO	0,000	196,920	196,845	196,816	196,766	196,725	196,640	196,664	198,519	199,507	198,870	199,233	197,819	197,887	197,867	197,610	197,594	197,637	197,670	197,687	197,637	197,613	0,000
DIST.PARZIALI TERRENO	2,000	2,000	2,000	2,000	2,000	2,000	2,000	2,000	2,000	2,000	2,000	2,000	2,000	2,000	2,000	2,000	2,000	2,000	2,000	2,000	2,000	2,000	
QUOTE PROGETTO										199,058 199,067		198,920			198,767 197,979								
DIST.PARZIALI PROGETTO											5,027		6,098			1,162							
QUOTE PAVIMENTATO											199,570 199,586	199,540	199,465	199,434									
DIST. PARZIALI PAVIMENTATO											0,000	2,750	2,985	1,366									

SCAVI E BONIFICHE	
SCOTICO	17,649 m
RILEVATI	
RILEVATO	34,123 m^3
TERRENO VEGETALE	12,180 m
SOVRASTRUTTURA STRADALE	
STRATO DI USURA	6,826 m
STRATO DI BINDER	6,826 m
STRATO DI BASE	6,826 m
STRATO DI FONDAZIONE	1,397 m^3
STRATO DI SUPERCOMPATTATO	2,998 m^3
MANUFATTI	
CORDOLO	0,073 m^3

SEZIONE N.: 5
QT. PROGETTO: 200,058
DIST.PROG.: 100,000
DIST.PREC.: 25,000
DIST.SUCC.: 25,000



SCALA 1:200

QT.RIF. 191,147

QUOTE TERRENO	0,000	197,203	197,243	197,276	197,309	197,345	197,351	197,357	197,408	197,428	197,458	197,476	197,484	197,497	197,519	197,527	197,555	197,557	197,582	197,717	197,354	198,376	0,000
DIST.PARZIALI TERRENO	2,000	2,000	2,000	2,000	2,000	2,000	2,000	2,000	2,000	2,000	2,000	2,000	2,000	2,000	2,000	2,000	2,000	2,000	2,000	2,000	2,000	2,000	
QUOTE PROGETTO								197,356		199,302		199,438 199,488		199,488		197,526							
DIST.PARZIALI PROGETTO								2,918		5,424		5,026		2,942									
QUOTE PAVIMENTATO										199,969 199,982		200,058		200,055 200,080									
DIST. PARZIALI PAVIMENTATO										0,000	3,057	2,750		0,000									

SCAVI E BONIFICHE	
SCOTICO	17,266 m
RILEVATI	
RILEVATO	17,537 m^3
TERRENO VEGETALE	11,932 m
SOVRASTRUTTURA STRADALE	
STRATO DI USURA	7,152 m
STRATO DI BINDER	7,152 m
STRATO DI BASE	7,152 m
STRATO DI FONDAZIONE	1,443 m^3
STRATO DI SUPERCOMPATTATO	3,089 m^3
MANUFATTI	
CORDOLO	0,073 m^3

SEZIONE N.: 6
QT. PROGETTO: 199,014
DIST.PROG.: 125,000
DIST.PREC.: 25,000
DIST.SUCC.: 25,000



SCALA 1:200

QT.RIF. 190,018

QUOTE TERRENO	0,000	198,016	198,333	198,092	196,855	195,987	196,002	196,850	197,775	198,192	197,924	197,864	197,548	197,084	197,180	197,191	197,257	197,549	198,168	198,048	198,089	198,095	198,112	0,000
DIST.PARZIALI TERRENO	2,000	2,000	2,000	2,000	2,000	2,000	2,000	2,000	2,000	2,000	2,000	2,000	2,000	2,000	2,000	2,000	2,000	2,000	2,000	2,000	2,000	2,000	2,000	
QUOTE PROGETTO									197,570 0,000	198,192		198,394 198,354			198,069	197,184								
DIST.PARZIALI PROGETTO											5,771		4,978		2,061									
QUOTE PAVIMENTATO											198,878 198,889	199,014		199,111 199,128										
DIST. PARZIALI PAVIMENTATO											0,000	3,313	2,750	0,000										

SCAVI E BONIFICHE	
STERRO	1,036 m^3
SCOTICO	10,295 m
RILEVATI	
RILEVATO	1,962 m^3
TERRENO VEGETALE	3,401 m
SOVRASTRUTTURA STRADALE	
STRATO DI USURA	6,780 m
STRATO DI BINDER	6,780 m
STRATO DI BASE	6,780 m
STRATO DI FONDAZIONE	1,388 m^3
STRATO DI SUPERCOMPATTATO	2,989 m^3
MANUFATTI	
CORDOLO	0,072 m^3

SEZIONE N.: 7
QT. PROGETTO: 197,264
DIST.PROG.: 150,000
DIST.PREC.: 25,000
DIST.SUCC.: 14,279



SCALA 1:200

QT.RIF. 189,614

QUOTE TERRENO	0,000	197,253	196,643	195,614	196,620	197,579	197,601	197,677	197,245	198,558	196,912	196,978	196,862	196,878	197,607	197,548	197,493	197,484	197,486	197,520	197,515	197,539	0,000
DIST.PARZIALI TERRENO	2,000	2,000	2,000	2,000	2,000	2,000	2,000	2,000	2,000	2,000	2,000	2,000	2,000	2,000	2,000	2,000	2,000	2,000	2,000	2,000	2,000	2,000	
QUOTE PROGETTO								197,664	196,510		196,644 196,734			196,705	197,619								
DIST.PARZIALI PROGETTO								1,718	5,377		5,021			1,371									
QUOTE PAVIMENTATO										197,176 197,188		197,264		197,298 197,304									
DIST. PARZIALI PAVIMENTATO										0,000	3,030	2,750		0,000									

SCAVI E BONIFICHE	
STERRO	2,886 m^3
SCOTICO	9,807 m
RILEVATI	
RILEVATO	0,281 m^3
TERRENO VEGETALE	3,149 m
SOVRASTRUTTURA STRADALE	
STRATO DI USURA	9,750 m
STRATO DI BINDER	9,750 m
STRATO DI BASE	9,750 m
STRATO DI FONDAZIONE	1,652 m^3
STRATO DI SUPERCOMPATTATO	3,409 m^3
MANUFATTI	
CORDOLO	0,073 m^3

SEZIONE N.: 8
QT. PROGETTO: 196,835
DIST.PROG.: 164,279
DIST.PREC.: 14,279



SCALA 1:200

QT.RIF. 189,705

QUOTE TERRENO	0,000	196,882	196,883	196,893	195,884	196,252	197,727	197,681	197,347	196,178	196,786	196,835	196,831	196,803	197,348	197,293	197,283	197,258	197,245	197,217	197,217	197,216	0,000
DIST.PARZIALI TERRENO	2,000	2,000	2,000	2,000	2,000	2,000	2,000	2,000	2,000	2,000	2,000	2,000	2,000	2,000	2,000	2,000	2,000	2,000	2,000	2,000	2,000	2,000	
QUOTE PROGETTO								197,669	196,087	196,133		196,215		196,133 196,150	196,563 196,583	197,359							
DIST.PARZIALI PROGETTO								2,372	1,848	3,250		3,250		1,249	1,118								
QUOTE PAVIMENTATO										196,753 196,765		196,835		196,765 196,783									
DIST. PARZIALI PAVIMENTATO										0,000	2,750	2,750		0,000									

KEY-MAP

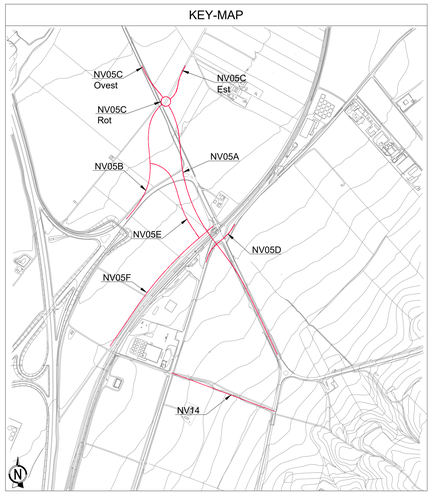

COMMITTENTE:

RFI RETE FERROVIARIA ITALIANA
GRUPPO FERROVIE DELLO STATO ITALIANE
DIREZIONE INVESTIMENTI
DIREZIONE INVESTIMENTI AREA SUD

PROGETTAZIONE:

ITALFERR
GRUPPO FERROVIE DELLO STATO ITALIANE

S.O. PROGETTAZIONE INTEGRATA SUD

PROGETTO DEFINITIVO

LINEA POTENZA-FOGGIA - AMMODERNAMENTO

SOTTOPROGETTO 2 - ELETTRIFICAZIONE, RETTIFICHE DI TRACCIATO, SOPPRESSIONE P.L. E CONSOLIDAMENTO SEDE

SOPPRESSIONE P.L. pk 30+356 e pk 30+881 NEL COMUNE DI ASCOLI SATRIANO (NV05 e NV14)

NV NUOVE VIABILITA' - VIABILITA'
NV05D SP99 - Sezioni trasversali - Tav. 1

SCALA: 1:200

COMMESSA	LOTTO	FASE	ENTE	TIPO DOC.	OPERA/DISCIPLINA	PROGR.	REV.
IA9D	00	D	78	W9	NV05D0	001	A

Rev.	Descrizione	Redatto	Data	Verificato	Data	Approvato	Data	Autorizzato Data
A	Emissione Esecutiva	A. Poli	10/11/2022	D. Laguti	10/11/2022	A. Aggio	10/11/2022	F. Sacchi 10/11/2022

File: IA9D00D78W9NV05D0001A.DWG n. Elab.: X