PLANIMETRIA DI TRACCIAMENTO

SCALA 1:1000

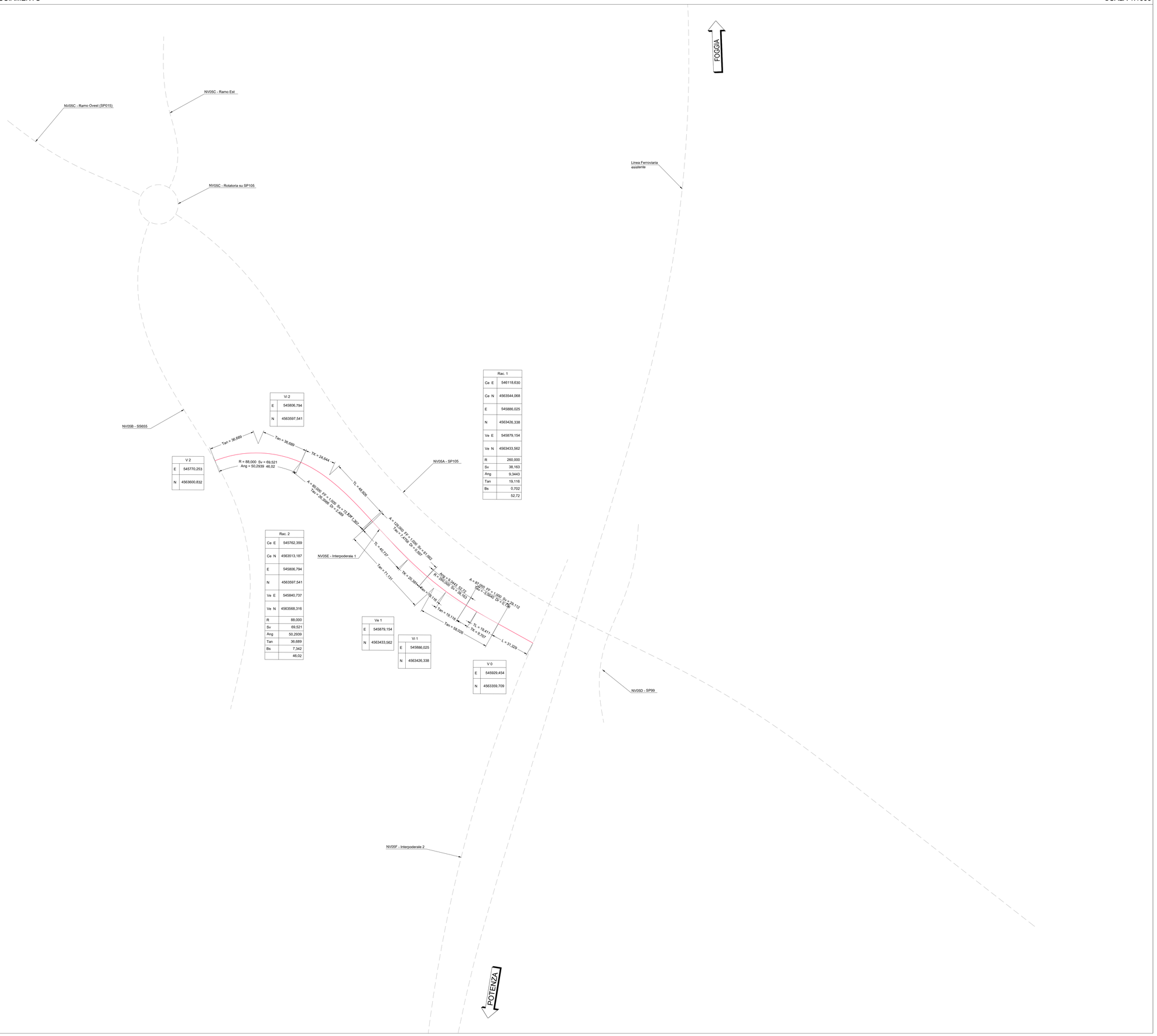

Rac. 1	
Ce E	546118,630
Ce N	4563544,068
E	545886,025
N	4563426,338
Ve E	545879,154
Ve N	4563433,562
R	260,000
Sv	38,163
Ang	9,3443
Tan	19,116
Bs	0,702
	52,72

Vi 2	
E	545806,794
N	4563597,541

V 2	
E	545770,253
N	4563600,832

Rac. 2	
Ce E	545762,359
Ce N	4563513,187
E	545806,794
N	4563597,541
Ve E	545840,737
Ve N	4563568,316
R	88,000
Sv	69,521
Ang	50,2939
Tan	36,689
Bs	7,342
	46,02

Ve 1	
E	545879,154
N	4563433,562

Vi 1	
E	545886,025
N	4563426,338

V 0	
E	545929,454
N	4563359,709

KEY-MAP

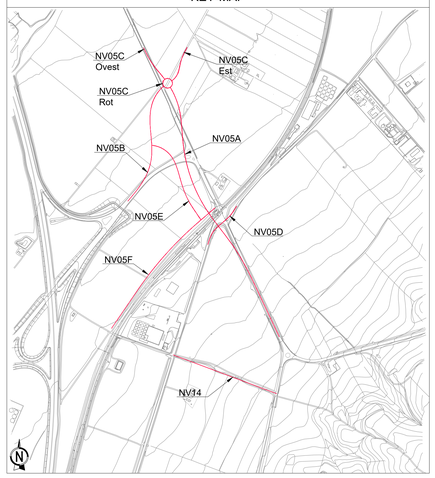

LEGENDA TABELLE VERTICI PLANIMETRICI

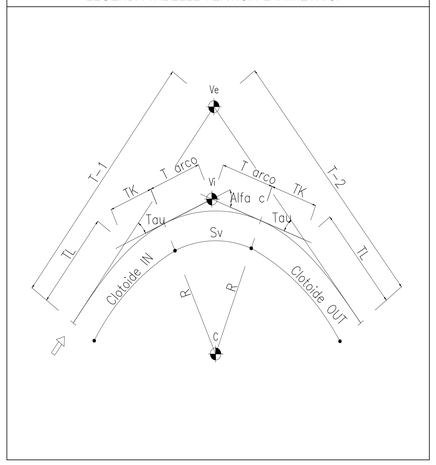

COMMITTENTE:

RFI RETE FERROVIARIA ITALIANA
GRUPPO FERROVIE DELLO STATO ITALIANE
DIREZIONE INVESTIMENTI
DIREZIONE INVESTIMENTI AREA SUD

PROGETTAZIONE:

ITALFERR
GRUPPO FERROVIE DELLO STATO ITALIANE

S.O. PROGETTAZIONE INTEGRATA SUD

PROGETTO DEFINITIVO

LINEA POTENZA-FOGGIA - AMMODERNAMENTO

SOTTOPROGETTO 2 - ELETTRIFICAZIONE, RETTIFICHE DI TRACCIATO, SOPPRESSIONE P.L. E CONSOLIDAMENTO SEDE

SOPPRESSIONE P.L. pk 30+356 e pk 30+881 NEL COMUNE DI ASCOLI SATRIANO (NV05 e NV14)

NV NUOVE VIABILITA' - VIABILITA'

NV05E Strada interpoderale 1 - Planimetria di tracciamento

SCALA: 1:1000

COMMESSA	LOTTO	FASE	ENTE	TIPO DOC.	OPERA/DISCIPLINA	PROGR.	REV.
IA9D	00	D	78	P7	NV05E0	003	A

Rev.	Descrizione	Redatto	Data	Verificato	Data	Approvato	Data	Autorizzato Data
A	Emissione Esecutiva	A. Polli	10/11/2022	D. Laurelli	10/11/2022	A. Agrelo	10/11/2022	F. Sacchi 10/11/2022

File: IA9D00D78P7NV05E0003A.DWG

n. Elab.: X