SEZIONE N.: 1

SCAVI E BONIFICHE	
SCOTICO	0,728 m
RILEVATI	
RILEVATO	21,797 m²
SOVRASTRUTTURA STRADALE	
STRATO DI USURA	0,049 m
STRATO DI BINDER	12,526 m
STRATO DI BASE	12,526 m
STRATO DI FONDAZIONE	1,687 m²
STRATO DI SUPERCOMPATTATO	3,827 m²

SEZIONE N.: 1
QT. PROGETTO: 194,526
DIST.PROG.: 1,509
DIST.SUCC.: 23,491

SCALA 1:200

QT.RIF. 184,946

QUOTE TERRENO	0,000 192,486 192,491 192,463 192,481 192,495 192,458 192,504 192,510 192,509 192,483 192,523 192,550 192,516 192,476 192,445 192,468 192,479 192,496 192,526 192,565 192,567 0,000
DIST.PARZIALI TERRENO	2,000 2,000
QUOTE PROGETTO	193,491 193,526 193,554 193,614 193,682 193,768 193,822 193,906
DIST.PARZIALI PROGETTO	0,769 0,798 1,743 2,085 2,728 1,779 2,856
QUOTE PAVIMENTATO	194,117 194,131 194,161 194,198 194,254 194,308 194,364 194,429 194,526
DIST. PARZIALI PAVIMENTATO	0,537 1,639 1,840 1,148 1,256 1,472 1,779 2,856

SEZIONE N.: 2

SCAVI E BONIFICHE	
SCOTICO	13,271 m
RILEVATI	
RILEVATO	13,466 m²
TERRENO VEGETALE	7,314 m
SOVRASTRUTTURA STRADALE	
STRATO DI USURA	6,500 m
STRATO DI BINDER	6,500 m
STRATO DI BASE	6,500 m
STRATO DI FONDAZIONE	1,354 m²
STRATO DI SUPERCOMPATTATO	2,918 m²
MANUFATTI	
CORDOLO	0,072 m²

SEZIONE N.: 2
QT. PROGETTO: 194,021
DIST.PROG.: 25,000
DIST.PREC.: 23,491
DIST.SUCC.: 25,000

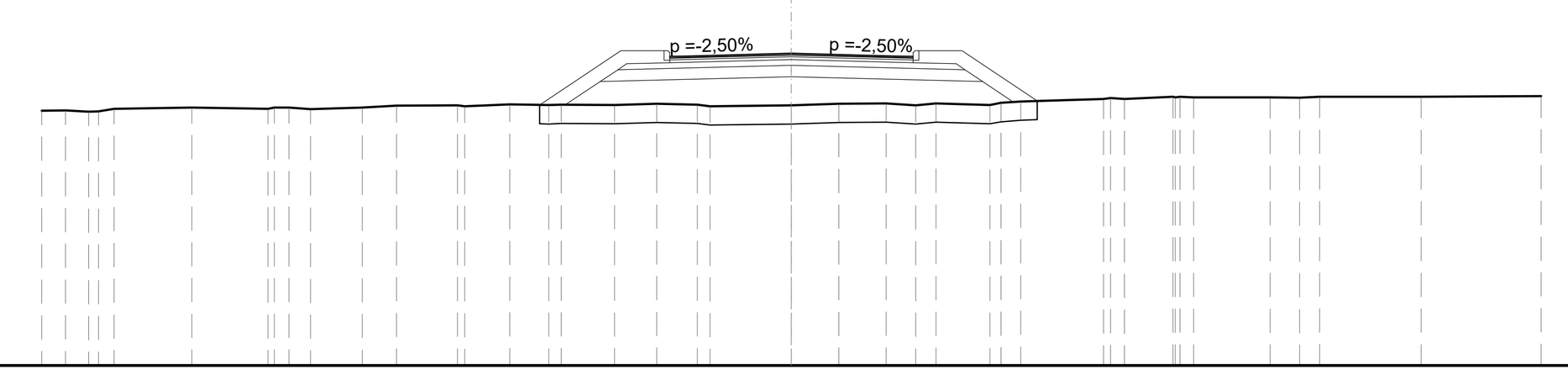

SCALA 1:200

QT.RIF. 185,700

QUOTE TERRENO	0,000 192,492 192,544 192,577 192,546 192,559 192,632 192,639 192,651 192,668 192,612 192,638 192,686 192,686 192,730 192,797 192,854 192,848 192,859 192,863 192,871 192,885 0,000
DIST.PARZIALI TERRENO	2,000 2,000
QUOTE PROGETTO	192,651 193,273 193,401 193,551 193,273 192,724
DIST.PARZIALI PROGETTO	0,932 5,098 5,098 0,823
QUOTE PAVIMENTATO	193,940 193,952 194,021 193,952 193,940
DIST. PARZIALI PAVIMENTATO	0,500 2,750 2,750 0,500

SEZIONE N.: 3

SCAVI E BONIFICHE	
SCOTICO	13,972 m
RILEVATI	
RILEVATO	16,110 m²
TERRENO VEGETALE	8,156 m
SOVRASTRUTTURA STRADALE	
STRATO DI USURA	6,500 m
STRATO DI BINDER	6,500 m
STRATO DI BASE	6,500 m
STRATO DI FONDAZIONE	1,347 m²
STRATO DI SUPERCOMPATTATO	2,899 m²
MANUFATTI	
CORDOLO	0,072 m²

SEZIONE N.: 3
QT. PROGETTO: 193,479
DIST.PROG.: 50,000
DIST.PREC.: 25,000
DIST.SUCC.: 25,000

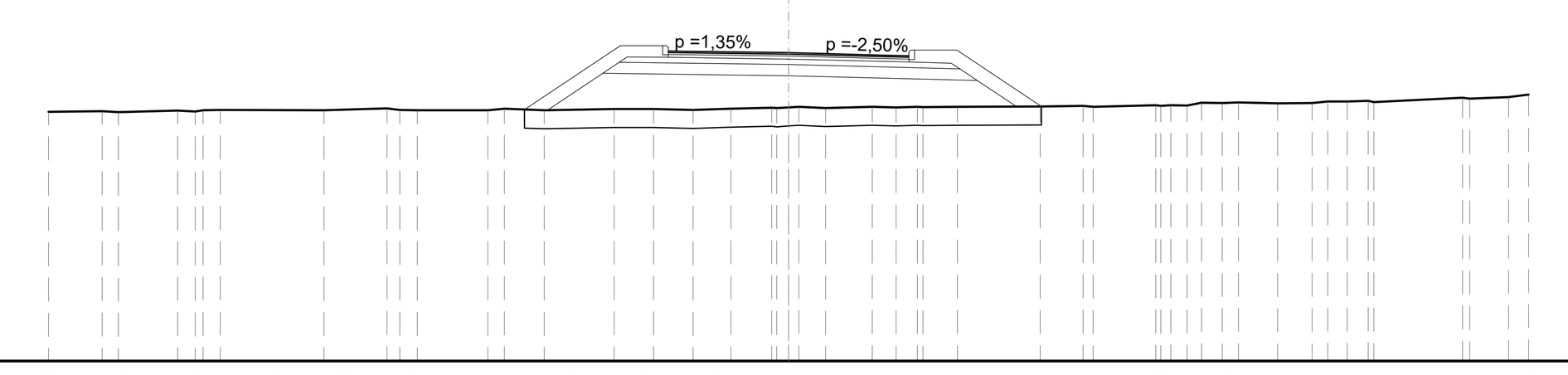

SCALA 1:200

QT.RIF. 185,150

QUOTE TERRENO	0,000 191,880 191,876 191,898 191,928 191,940 191,922 191,937 191,939 191,963 191,955 192,003 192,012 192,014 192,024 192,041 192,049 192,132 192,121 192,155 192,254 192,345 0,000
DIST.PARZIALI TERRENO	2,000 2,000
QUOTE PROGETTO	191,929 192,927 192,859 193,009 192,732 192,025
DIST.PARZIALI PROGETTO	1,496 5,019 5,098 1,060
QUOTE PAVIMENTATO	193,523 193,516 193,479 193,411 193,398
DIST. PARZIALI PAVIMENTATO	0,500 2,750 2,750 0,500

SEZIONE N.: 4

SCAVI E BONIFICHE	
SCOTICO	14,203 m
RILEVATI	
RILEVATO	17,659 m²
TERRENO VEGETALE	8,434 m
SOVRASTRUTTURA STRADALE	
STRATO DI USURA	6,500 m
STRATO DI BINDER	6,500 m
STRATO DI BASE	6,500 m
STRATO DI FONDAZIONE	1,345 m²
STRATO DI SUPERCOMPATTATO	2,894 m²
MANUFATTI	
CORDOLO	0,072 m²

SEZIONE N.: 4
QT. PROGETTO: 192,890
DIST.PROG.: 75,000
DIST.PREC.: 25,000
DIST.SUCC.: 25,000

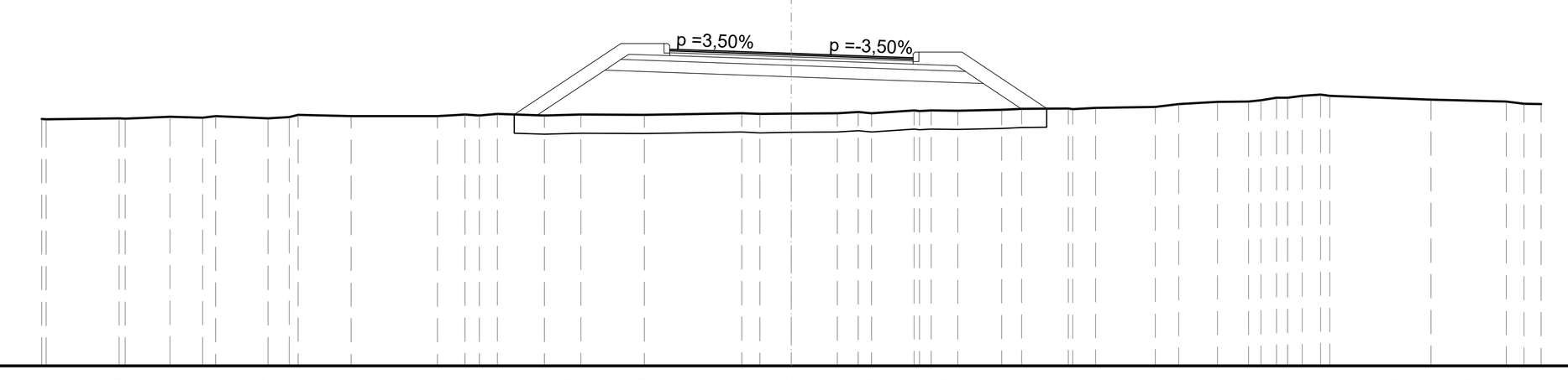

SCALA 1:200

QT.RIF. 184,543

QUOTE TERRENO	0,000 191,144 191,160 191,182 191,162 191,221 191,214 191,261 191,249 191,250 191,284 191,286 191,306 191,365 191,407 191,434 191,498 191,605 191,784 191,698 191,635 191,537 0,000
DIST.PARZIALI TERRENO	2,000 2,000
QUOTE PROGETTO	191,239 192,444 192,270 192,420 192,091 191,414
DIST.PARZIALI PROGETTO	1,807 4,978 5,119 1,014
QUOTE PAVIMENTATO	193,004 192,986 192,890 192,794 192,776
DIST. PARZIALI PAVIMENTATO	0,500 2,750 2,750 0,500

SEZIONE N.: 5

SCAVI E BONIFICHE	
SCOTICO	14,151 m
RILEVATI	
RILEVATO	15,647 m²
TERRENO VEGETALE	8,372 m
SOVRASTRUTTURA STRADALE	
STRATO DI USURA	6,500 m
STRATO DI BINDER	6,500 m
STRATO DI BASE	6,500 m
STRATO DI FONDAZIONE	1,345 m²
STRATO DI SUPERCOMPATTATO	2,894 m²
MANUFATTI	
CORDOLO	0,073 m²

SEZIONE N.: 5
QT. PROGETTO: 192,265
DIST.PROG.: 100,000
DIST.PREC.: 25,000
DIST.SUCC.: 25,000

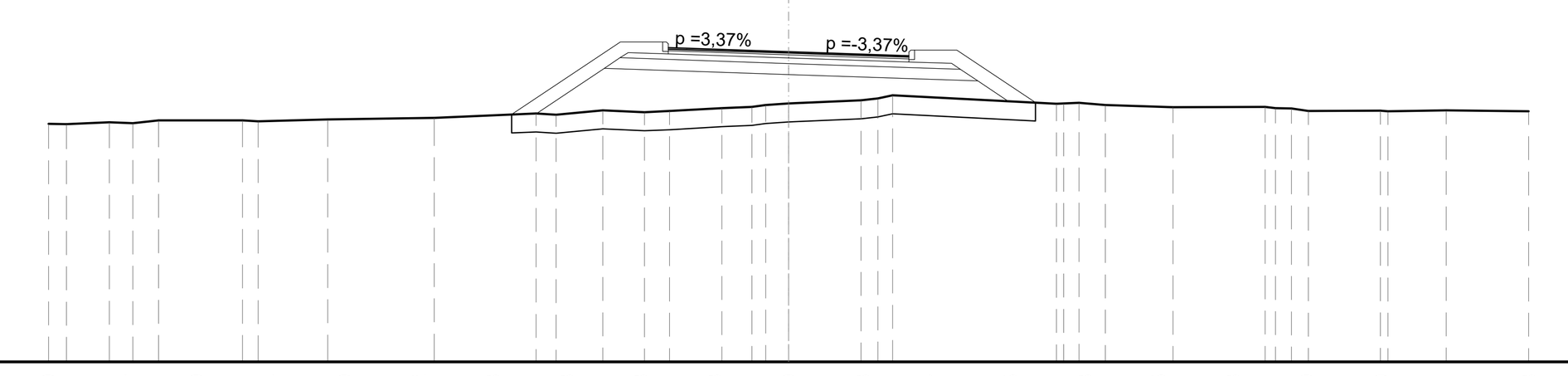

SCALA 1:200

QT.RIF. 183,893

QUOTE TERRENO	0,000 190,319 190,344 190,409 190,394 190,439 190,472 190,548 190,588 190,638 190,728 190,869 190,958 191,027 190,925 190,868 190,775 190,768 190,669 190,670 190,681 190,658 0,000
DIST.PARZIALI TERRENO	2,000 2,000
QUOTE PROGETTO	190,597 191,813 191,645 191,795 191,472 190,928
DIST.PARZIALI PROGETTO	1,823 4,980 5,116 0,816
QUOTE PAVIMENTATO	192,375 192,358 192,265 192,172 192,155
DIST. PARZIALI PAVIMENTATO	0,500 2,750 2,750 0,500

SEZIONE N.: 6

SCAVI E BONIFICHE	
SCOTICO	14,471 m
RILEVATI	
RILEVATO	19,008 m²
TERRENO VEGETALE	8,756 m
SOVRASTRUTTURA STRADALE	
STRATO DI USURA	6,500 m
STRATO DI BINDER	6,500 m
STRATO DI BASE	6,500 m
STRATO DI FONDAZIONE	1,348 m²
STRATO DI SUPERCOMPATTATO	2,901 m²
MANUFATTI	
CORDOLO	0,072 m²

SEZIONE N.: 6
QT. PROGETTO: 191,640
DIST.PROG.: 125,000
DIST.PREC.: 25,000
DIST.SUCC.: 25,000

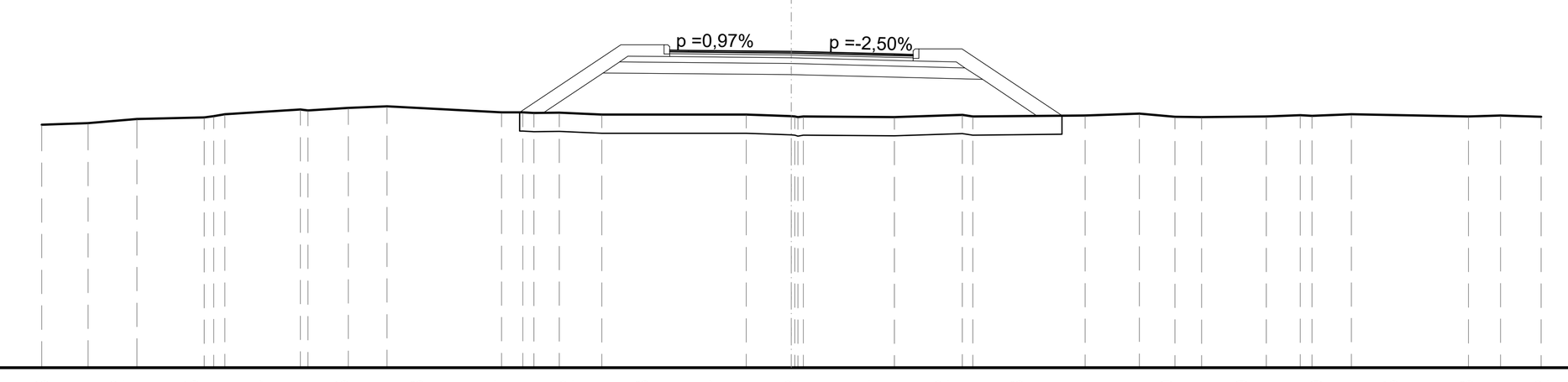

SCALA 1:200

QT.RIF. 183,203

QUOTE TERRENO	0,000 189,686 189,792 189,875 190,037 190,126 190,138 190,034 190,002 189,958 189,957 189,912 189,894 189,932 189,918 189,941 189,920 189,899 189,929 189,945 189,908 189,902 0,000
DIST.PARZIALI TERRENO	2,000 2,000
QUOTE PROGETTO	190,002 191,069 191,020 191,170 190,893 189,923
DIST.PARZIALI PROGETTO	1,599 5,026 5,098 1,454
QUOTE PAVIMENTATO	191,671 191,667 191,640 191,571 191,559
DIST. PARZIALI PAVIMENTATO	0,500 2,750 2,750 0,500

SEZIONE N.: 7

SCAVI E BONIFICHE	
SCOTICO	14,870 m
RILEVATI	
RILEVATO	20,125 m²
TERRENO VEGETALE	9,236 m
SOVRASTRUTTURA STRADALE	
STRATO DI USURA	6,500 m
STRATO DI BINDER	6,500 m
STRATO DI BASE	6,500 m
STRATO DI FONDAZIONE	1,352 m²
STRATO DI SUPERCOMPATTATO	2,913 m²
MANUFATTI	
CORDOLO	0,072 m²

SEZIONE N.: 7
QT. PROGETTO: 191,015
DIST.PROG.: 150,000
DIST.PREC.: 25,000
DIST.SUCC.: 25,000

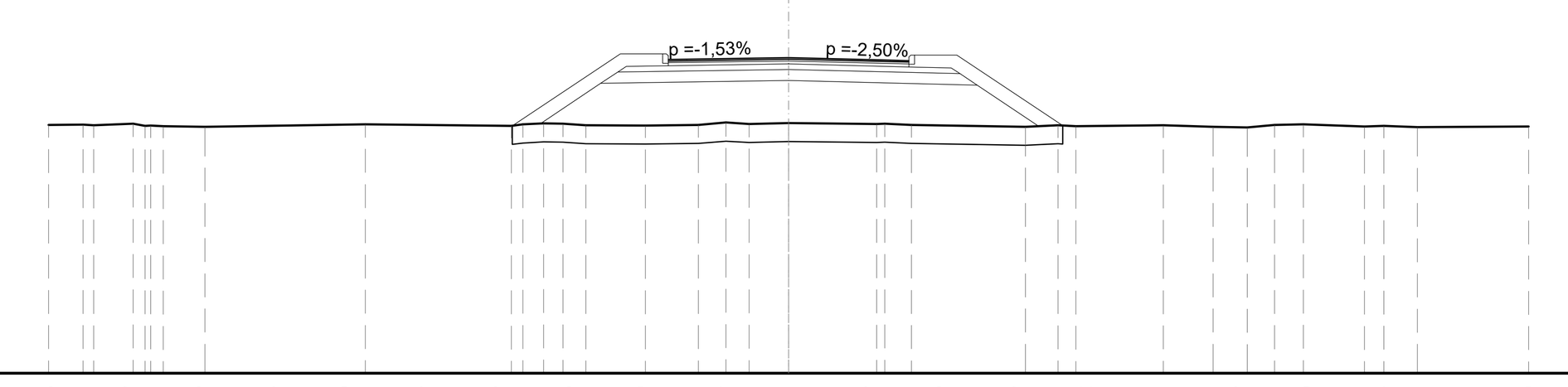

SCALA 1:200

QT.RIF. 182,478

QUOTE TERRENO	0,000 189,195 189,216 189,145 189,168 189,199 189,193 189,173 189,225 189,180 189,232 189,241 189,223 189,185 189,148 189,162 189,181 189,133 189,209 189,164 189,141 189,150 0,000
DIST.PARZIALI TERRENO	2,000 2,000
QUOTE PROGETTO	189,232 190,317 190,395 190,545 190,268 189,159
DIST.PARZIALI PROGETTO	1,627 5,077 5,098 1,662
QUOTE PAVIMENTATO	190,965 190,973 191,015 190,946 190,934
DIST. PARZIALI PAVIMENTATO	0,500 2,750 2,750 0,500

SEZIONE N.: 8

SCAVI E BONIFICHE	
SCOTICO	14,490 m
RILEVATI	
RILEVATO	17,612 m²
TERRENO VEGETALE	8,477 m
SOVRASTRUTTURA STRADALE	
STRATO DI USURA	6,751 m
STRATO DI BINDER	6,751 m
STRATO DI BASE	6,751 m
STRATO DI FONDAZIONE	1,389 m²
STRATO DI SUPERCOMPATTATO	2,986 m²
MANUFATTI	
CORDOLO	0,072 m²

SEZIONE N.: 8
QT. PROGETTO: 190,390
DIST.PROG.: 175,000
DIST.PREC.: 25,000
DIST.SUCC.: 25,000

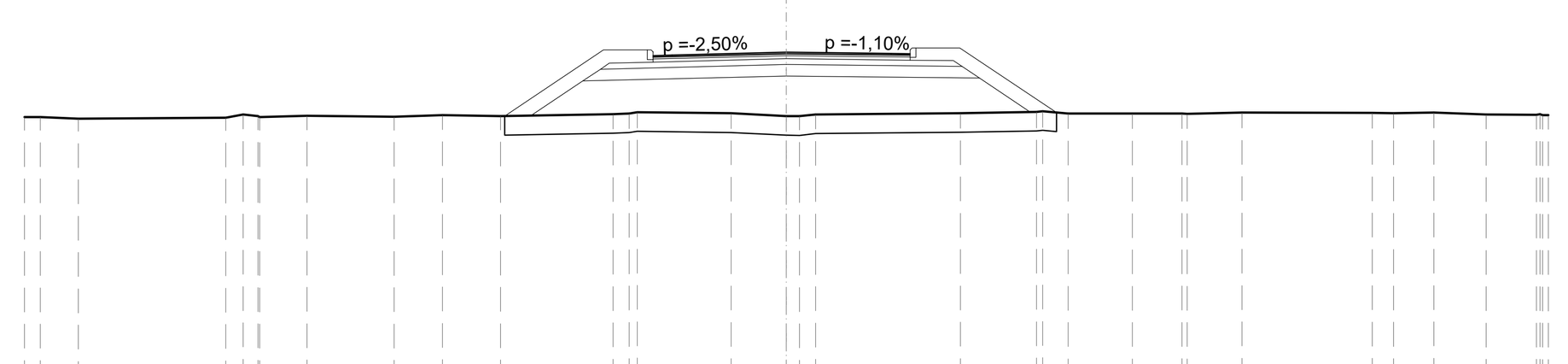

SCALA 1:200

QT.RIF. 181,959

QUOTE TERRENO	0,000 188,692 188,650 188,665 188,730 188,717 188,711 188,725 188,743 188,807 188,796 188,720 188,770 188,790 188,816 188,782 188,786 188,812 188,808 188,793 188,772 188,746 0,000
DIST.PARZIALI TERRENO	2,000 2,000
QUOTE PROGETTO	188,732 189,636 189,770 189,920 189,714 188,822
DIST.PARZIALI PROGETTO	1,356 5,349 5,068 1,338
QUOTE PAVIMENTATO	190,303 190,315 190,390 190,360 190,354
DIST. PARZIALI PAVIMENTATO	0,500 3,001 2,750 0,500

KEY-MAP

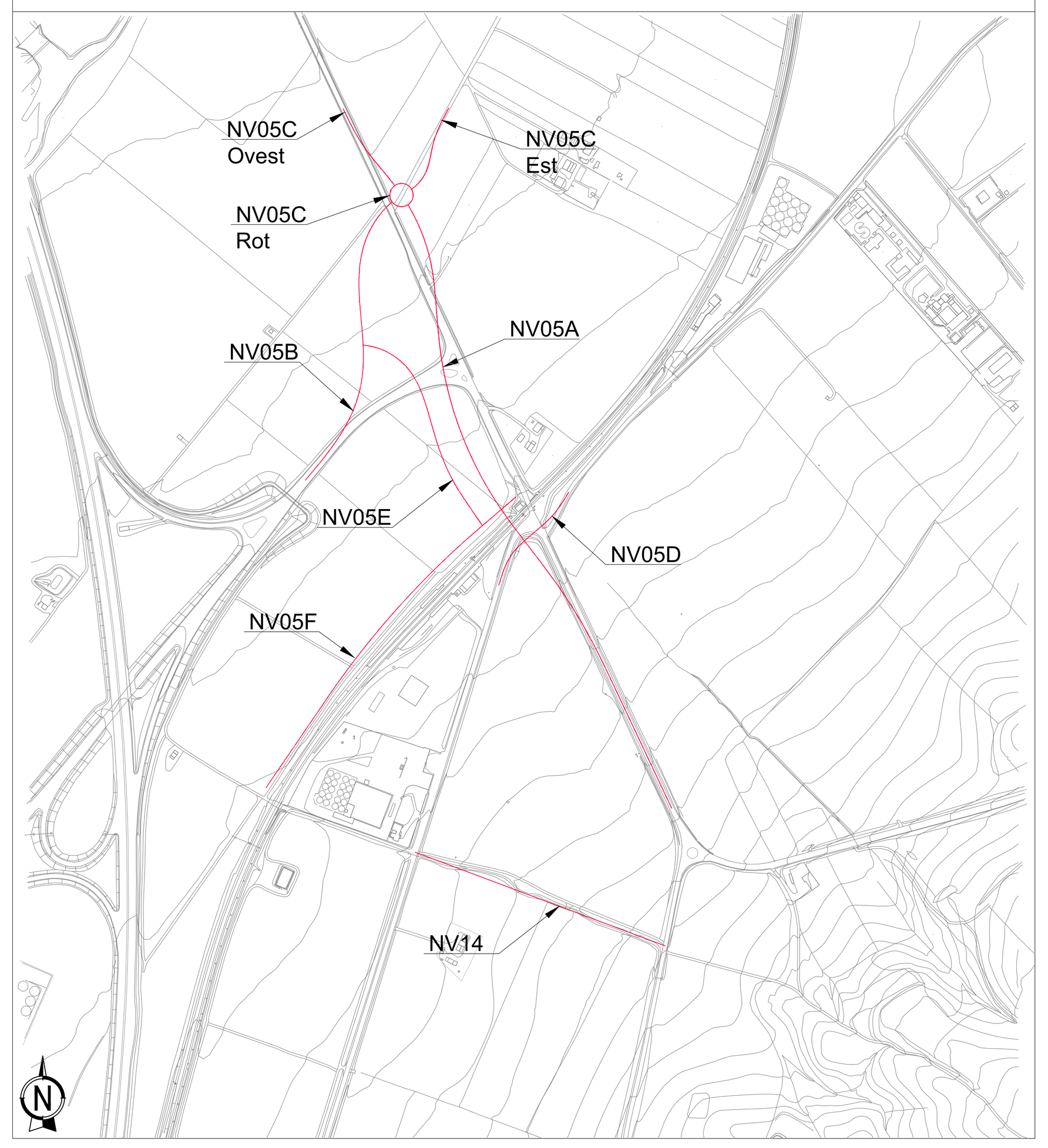

COMMITTENTE:

RFI RETE FERROVIARIA ITALIANA
GRUPPO FERROVIE DELLO STATO ITALIANE
DIREZIONE INVESTIMENTI
DIREZIONE INVESTIMENTI AREA SUD

PROGETTAZIONE:

ITALFERR
GRUPPO FERROVIE DELLO STATO ITALIANE

S.O. PROGETTAZIONE INTEGRATA SUD

PROGETTO DEFINITIVO

LINEA POTENZA-FOGGIA - AMMODERNAMENTO

SOTTOPROGETTO 2 - ELETTRIFICAZIONE, RETTIFICHE DI TRACCIATO, SOPPRESSIONE P.L. E CONSOLIDAMENTO SEDE

SOPPRESSIONE P.L. pk 30+356 e pk 30+881 NEL COMUNE DI ASCOLI SATRIANO (NV05 e NV14)

NV NUOVE VIABILITA' - VIABILITA'

NV05E - Strada Interpoderale 1 - Sezioni trasversali - Tav. 1

SCALA: 1:200

COMMESSA	LOTTO	FASE	ENTE	TIPO DOC.	OPERA/DISCIPLINA	PROGR.	REV.
IA9D	00	D	78	W9	NV05E0	001	A

Rev.	Descrizione	Redatto	Data	Verificato	Data	Approvato	Data	Autorizzato Data
A	Emissione Esecutiva	A. Polli	10/11/2022	D. Laureti	10/11/2022	A. Amato	10/11/2022	F. Sacchi 10/11/2022

File: IA9D00D78W9NV05E0001A.DWG

n. Elab.: X